




GLAVNI MORŠKI  
PŘILAZ - MARINI


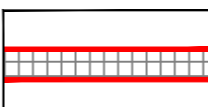

ULAZNA RAMPA

BENZINSKA POSTAJA  
S MJEŠTU I KUPNOM



LEGENDA :

-  GRANICA OBUHVATA PLANA
-  GRANICA PODRUČJA LUKE NAUČIKOG TURIZMA MARINA VERUDA
-  OBALNA CRTA









CESTOVNI PROMET:


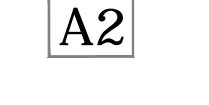
-  BIVŠA ŽUPANIJSKA CESTA, SADA NERAZVRSTANA
-  PJEŠAČKO - SERVISNA POVRŠINA
-  PJEŠAČKA I BICIKLISTIČKA STAZA

PODRUČJA EKOLOŠKE MREŽE RH (NATURA 2000)




-  MEĐUNARODNO VAŽNO PODRUČJE ZA PTICE  
HR 1000032 Akvatorij zapadne Istre
-  PODRUČJA OČUVANJA ZNAČAJNA  
ZA VRSTE I STANIŠNE TIPOVE (POVS)  
HR 5000032 Akvatorij zapadne Istre


TRETMAN GRADITELJSKE BAŠTINE  
IZ KONZERVATORSKE PODLOGE

-  1 APSOLUTNO OČUVANJE UZ  
MOGUĆNOST OBNOVE
-  2 SANACIJA IZVORNIH OSTATAKA  
UZ REKONSTRUKCIJU
-  3 VRAĆANJE DIJELOVA GRAĐEVINE  
U PRIJAŠNJE STANJE
-  4 UKLANJANJE NEPRIMJERNIH  
DODATAKA GRAĐEVINI
-  5 POŠTIVANJE POSTOJEĆIH GABARITA UZ  
MOGUĆNOST KORIŠTENJA POTKROVLJA
-  6 RUŠENJE S MOGUĆNOSTU  
NOVOGRADNJE ILI PRAZNI PROSTORI
-  6a RUŠENJE S MOGUĆNOSTU  
ZADRŽAVANJA U POSTOJEĆIM GABARITIMA
-  7 OSTALI OBJEKTI - NADSTREŠNICE  
- predviđene za rušenje

-  1 BROJ GRAĐEVINE U SKLOPU
-  A2 A2, B3, B5 - TRETMAN

VALORIZACIJA KRAJOBRAZNOG PROSTORA

-  VRIJEDNO
-  VEOMA VRIJEDNO
-  ZELENILU U POTEZU

Županija: **ISTARSKA ŽUPANIJA** 

Grad: **GRAD PULA-POLA**

Naziv prostornog plana:  
**I. IZMJENE I DOPUNE URBANISTIČKOG PLANA UREĐENJA  
"MARINA VERUDA"  
PRIJEDLOG PLANA**

Faza izrade:

Naziv kartografskog prikaza:  
**UVJETI KORIŠTENJA, UREĐENJA I ZAŠTITE PROSTORA  
SA TRETMANOM GRADITELJSKE BAŠTINE**

Broj kartografskog prikaza: <b>3.2.b</b>	Mjerilo kartografskog prikaza: <b>1 : 1 000</b>
Odluka predstavničkog tijela o izradi plana (službeno glasilo):	Odluka predstavničkog tijela o donošenju plana (službeno glasilo):
<b>"Službene novine Grada Pule" br. 12/18</b>	<b>"Službene novine Grada Pule" br.</b>
Javna rasprava (datum objave): <b>xx.g.</b>	Javni uvid održan od: <b>xx.g.</b> do: <b>xx.g.</b>
Pečat tijela odgovornog za provođenje javne rasprave:	Odgovorna osoba za provođenje javne rasprave (ime, prezime i potpis): <b>G. Škuflić, dipl.ing.građ.</b>
Suglasnost Ministarstva graditeljstva i prostornog uređenja prema čl. 108. Zakona o prostornom uređenju (Narodne novine br. 153/13, 65/17, 114/18):	
Klasa: _____	Ur.broj: _____ Datum: _____

Pravna osoba koja je izradila plan: **Novi Urbanizam d.o.o.**

Pečat pravne osobe koja je izradila plan: \_\_\_\_\_

Odgovorna osoba (ime, prezime i potpis):  
**N. Novković, dipl.ing.arh.**

Odgovorni voditelj izrade  
nacrtu prijedloga plana:  
**Nenad Novković, dipl.ing.arh.**

Stručni tim u izradi plana:  
**Željko Delić, dipl.ing.građ.**

Pečat predstavničkog tijela: \_\_\_\_\_

Predsjednik predstavničkog tijela (ime, prezime i potpis):  
**Tiziano Sošić**

Istovjetnost ovog prostornog plana s izvornikom  
ovjerava (ime, prezime i potpis): \_\_\_\_\_

Pečat nadležnog tijela: \_\_\_\_\_