




PLOVNI PUT

GLAVNI MORSKI PRILAZ MARINI


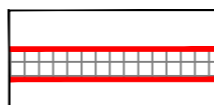

ULAZNA RAMP

BENZINSKA POSTAJA NA MORU I KOPN

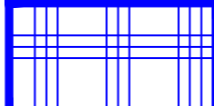




LEGENDA :

-  GRANICA OBUHVATA PLANA
-  GRANICA PODRUČJA LUKE NAUTIČKOG TURIZMA MARINA VERUDA
-  OBALNA CRTA


CESTOVNI PROMET:


-  BIVŠA ŽUPANIJSKA CESTA, SADA NERAZVRSTANA
-  PJEŠAČKO - SERVISNA POVRŠINA
-  PJEŠAČKA I BICIKLISTIČKA STAZA

ARHEOLOŠKA BAŠTINA

-  ARHEOLOŠKO PODRUČJE Zaljev Veruda (uvala Pilica)
-  ARHEOLOŠKO PODRUČJE Stara Plinara
-  ARHEOLOŠKI POJEDINAČNI LOKALITET
-  HIDROARHEOLOŠKA ZONA RRI-111
-  ARHEOLOŠKI POJEDINAČNI LOKALITET - PODMORSKI

VALORIZACIJA GRADITELJSKE BAŠTINE

-  GRANICA OBUHVATA DETALJNE KONZERVATORSKE PODLOGE "STARA PLINARA 1912"
-  VISOKA GRADITELJSKA VRIJEDNOST
-  SREDNJA GRADITELJSKA VRIJEDNOST
-  BEZ GRADITELJSKE VRIJEDNOSTI
-  BEZ KATEGORIJE ZAŠTITE
- 1** BROJ GRAĐEVINE U SKLOPU
- A2** A2,B3,B5 - TRETMAN

Županija:	ISTARSKA ŽUPANIJA		
Grad:	GRAD PULA-POLA		
Naziv prostornog plana:	I. IZMJENE I DOPUNE URBANISTIČKOG PLANA UREĐENJA "MARINA VERUDA" PRIJEDLOG PLANA		
Faza izrade:	Prijedlog plana		
Naziv kartografskog prikaza:	UVJETI KORIŠTENJA, UREĐENJA I ZAŠTITE PROSTORA SA VALORIZACIJOM GRADITELJSKE BAŠTINE		
Broj kartografskog prikaza:	3.1.b	Mjerilo kartografskog prikaza:	1 : 1 000
Odluka predstavničkog tijela o izradi plana (službeno glasilo):	"Službene novine Grada Pule" br. 12/18		
Javna rasprava (datum objave):	xx.g.	Javni uvid održan od:	xx.g.
Pečat tijela odgovornog za provođenje javne rasprave:	G. Škufflić, dipl.ing.grad.		
Suglasnost Ministarstva graditeljstva i prostornog uređenja prema čl.108. Zakona o prostornom uređenju (Narodne novine br.153/13, 65/17, 114/18):	Klasa:	Ur.broj:	Datum:
Pravna osoba koja je izradila plan:	Novi Urbanizam d.o.o.		
Pečat pravne osobe koja je izradila plan:	N. Novković, dipl.ing.arh.		
Odgovorni voditelj izrade nacrtu prijedloga plana:	Nenad Novković, dipl.ing.arh.		
Stručni tim u izradi plana:	Željko Delić, dipl.ing.grad.		
Pečat predstavničkog tijela:	Predsjednik predstavničkog tijela (ime, prezime i potpis): Tiziano Sošić		
Istovjetnost ovog prostornog plana s izvornikom ovjerava (ime, prezime i potpis):	Pečat nadležnog tijela:		