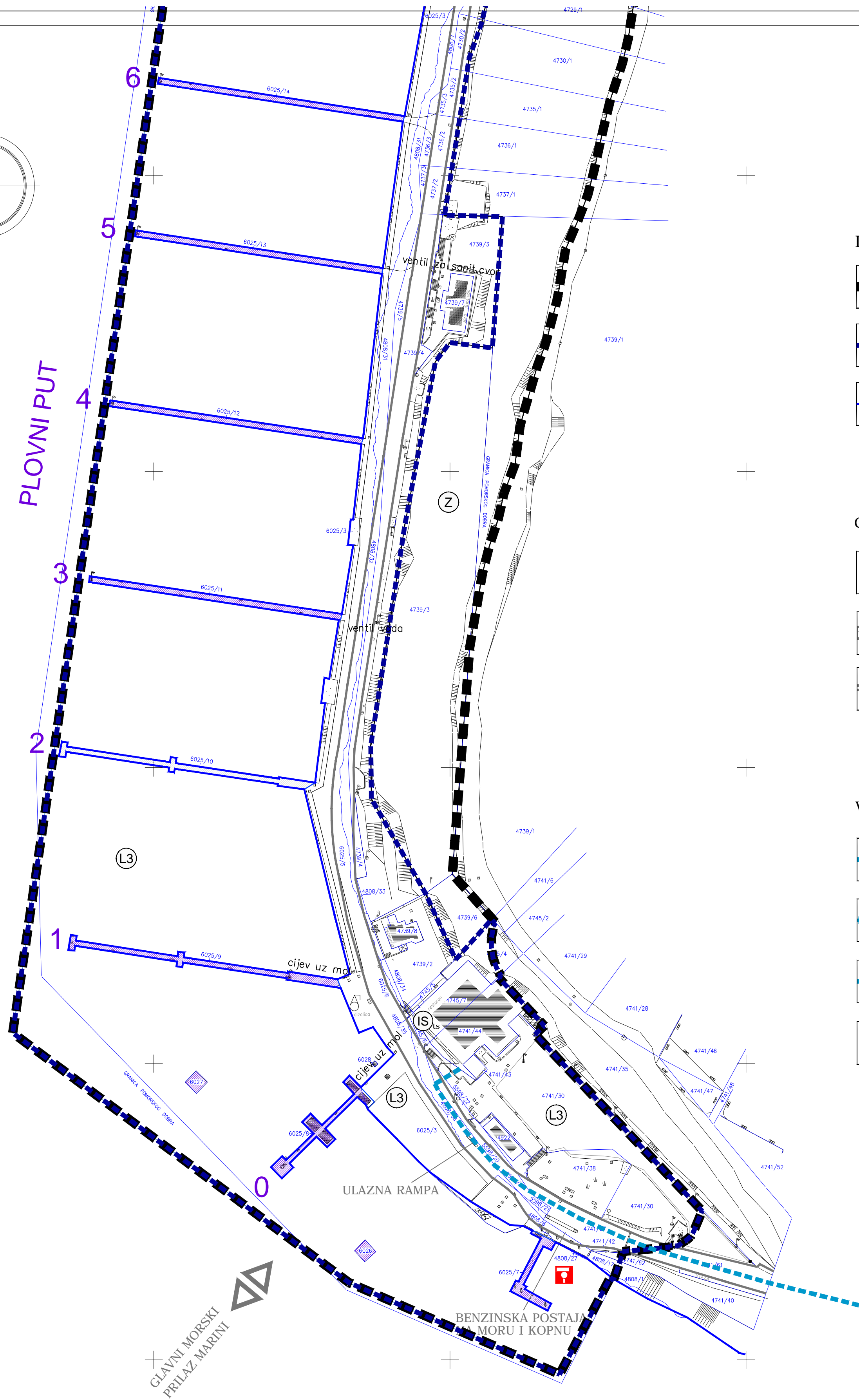






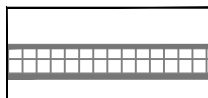
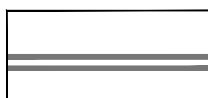
PLOVNI PUT




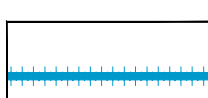

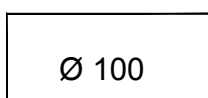
LEGENDA :


-  GRANICA OBUHVATA PLANA
-  GRANICA PODRUČJA LUKE NAUČIČKOG TURIZMA MARINA VERUDA
-  OBALNA CRTA

CESTOVNI PROMET:

-  BIVŠA ŽUPANIJSKA CESTA, SADA NERAZVRSTANA
-  PJEŠAČKO - SERVISNA POVRŠINA
-  PJEŠAČKA I BICIKLISTIČKA STAZA

VODOOPSKRBA

-  POSTOJEĆI VODOVOD
-  UKIDANJE VODOVODA
-  PLANIRANI VODOVOD
-  OPIS

Županija: **ISTARSKA ŽUPANIJA** 

Grad: **GRAD PULA-POLA**

Naziv prostornog plana:  
**I. IZMJENE I DOPUNE URBANISTIČKOG PLANA UREĐENJA "MARINA VERUDA" PRIJEDLOG PLANA**

Naziv kartografskog prikaza:  
**PROMETNA, ULIČNA I KOMUNALNA INFRASTRUKTURA VODNOGOSPODARSKI SUSTAV - VODOOPSKRBA**

Broj kartografskog prikaza: **2.7.b** Mjerilo kartografskog prikaza: **1 : 1 000**

Odluka predstavničkog tijela o izradi plana (službeno glasilo): Odluka predstavničkog tijela o donošenju plana (službeno glasilo):  
**"Službene novine Grada Pule" br. 12/18** **"Službene novine Grada Pule" br.**

Javna rasprava (datum objave): **xx.g.** Javni uvid održan od: **xx.g.** do: **xx.g.**

Pečat tijela odgovornog za provođenje javne rasprave: **G. Škuflić, dipl.ing.građ.**

Suglasnost Ministarstva graditeljstva i prostornog uređenja prema čl.108. Zakona o prostornom uređenju (Narodne novine br.153/13, 65/17, 114/18):  
Klasa: \_\_\_\_\_ Ur.broj: \_\_\_\_\_ Datum: \_\_\_\_\_

Pravna osoba koja je izradila plan: **Novi Urbanizam d.o.o.**

Pečat pravne osobe koja je izradila plan: **N. Novković, dipl.ing.arh.**

Odgovorni voditelj izrade nacrta prijedloga plana: **Nenad Novković, dipl.ing.arh.**

Stručni tim u izradi plana: **Željko Delić, dipl.ing.građ.**

Pečat predstavničkog tijela: **Tiziano Sošić**

Istovjetnost ovog prostornog plana s izvornikom ovjerava (ime, prezime i potpis): Pečat nadležnog tijela: