

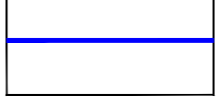

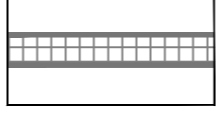






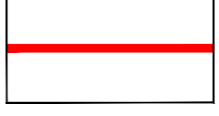
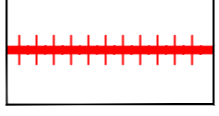

LEGENDA :


-  GRANICA OBUHVATA PLANA
-  GRANICA PODRUČJA LUKE NAUTIČKOG TURIZMA MARINA VERUDA
-  OBALNA CRTA

CESTOVNI PROMET:

-  BIVŠA ŽUPANIJSKA CESTA, SADA NERAZVRSTANA
-  PJEŠAČKO - SERVISNA POVRŠINA
-  PJEŠAČKA I BICIKLISTIČKA STAZA

ELEKTROOPSKRBA

-  TRAFOSTANICA POSTOJEĆA
-  TRAFOSTANICA PLANIRANA
-  ELEKTRIKA 35 kV VOD
-  ELEKTRIKA 10 kV VOD
-  ELEKTRIKA UKIDANJE 10 kV VODA
-  ELEKTRIKA 10 kV VOD - PLANIRANI

Županija:	ISTARSKA ŽUPANIJA		
Grad:	GRAD PULA-POLA		
Naziv prostornog plana:	I. IZMJENE I DOPUNE URBANISTIČKOG PLANA UREĐENJA "MARINA VERUDA" PRIJEDLOG PLANA		
Faza izrade:			
Naziv kartografskog prikaza:	PROMETNA, ULIČNA I KOMUNALNA INFRASTRUKTURA ENERGETSKI SUSTAV - ELEKTROENERGETIKA - SREDNJI NAPON		
Broj kartografskog prikaza:	2.3.b	Mjerilo kartografskog prikaza:	1 : 1 000
Odluka predstavničkog tijela o izradi plana (službeno glasilo):	"Službene novine Grada Pule" br. 12/18		
Javna rasprava (datum objave):	xx.g.	Javni uvid održan od: xx.g. do: xx.g.	
Pečat tijela odgovornog za provođenje javne rasprave:	G. Škuflić, dipl.ing.građ.		
Suglasnost Ministarstva graditeljstva i prostornog uređenja prema čl.108. Zakona o prostornom uređenju (Narodne novine br.153/13, 65/17, 114/18):	Klasa:	Ur.broj:	Datum:
Pravna osoba koja je izradila plan:	Novi Urbanizam d.o.o.		
Pečat pravne osobe koja je izradila plan:	Odgovorna osoba (ime, prezime i potpis): N. Novković, dipl.ing.arh.		
Odgovorni voditelj izrade nacrta prijedloga plana:	Nenad Novković, dipl.ing.arh.		
Stručni tim u izradi plana:	Željko Delić, dipl.ing.građ. Smiljka Mamula, dipl.ing.el.		
Pečat predstavničkog tijela:	Predsjednik predstavničkog tijela (ime, prezime i potpis): Tiziano Sošić		
Istovjetnost ovog prostornog plana s izvornikom ovjerava (ime, prezime i potpis):	Pečat nadležnog tijela:		
