














- LEGENDA :**
-  GRANICA OBUHVATA PLANA
 -  GRANICA PODRUČJA LUKE NAUČIČKOG TURIZMA MARINA VERUDA
 -  OBAJNA CRTA

- CESTOVNI PROMET:**
-  BIVŠA ŽUPANIJSKA CESTA, SADA NERAZVRSTANA
 -  PJEŠAČKO - SERVISNA POVRŠINA
 -  PJEŠAČKA I BICIKLISTIČKA STAZA

- ELEKTROOPSKRBA**
-  TRAFOSTANICA POSTOJEĆA
 -  TRAFOSTANICA PLANIRANA
 -  ELEKTRIKA 35 kV VOD
 -  ELEKTRIKA 10 kV VOD
 -  ELEKTRIKA UKIDANJE 10 kV VODA
 -  ELEKTRIKA 10 kV VOD - PLANIRANI

Županija: ISTARSKA ŽUPANIJA Grad: GRAD PULA-POLA 	
Naziv prostornog plana: I. IZMJENE I DOPUNE URBANISTIČKOG PLANA UREĐENJA "MARINA VERUDA" PRIJEDLOG PLANA	
Fasci obrade: PROMETNA, ULIČNA I KOMUNALNA INFRASTRUKTURA ENERGETSKI SUSTAV - ELEKTROENERGETIKA - SREDNJI NAPON	
Broj kartografskog prikaza: 2, 3, 4a	Mjerilo kartografskog prikaza: 1 : 1 000
Odluka predstavničkog tijela o obradi plana (službeno glasilo):	Odluka predstavničkog tijela o donošenju plana (službeno glasilo):
"Službene novine Grada Pule" br. 12/18	"Službene novine Grada Pule" br.
Javna rasprava (datum objave): xx.g.	Javna rasprava (datum objave): xx.g.
Podat. tijelo odgovorno za provođenje javne rasprave:	Odgovorna osoba za provođenje javne rasprave (ime, prezime i potpis): G. Škufić, dipl.ing.grad.
Suglasnost Ministarstva prostorne i prostornog uređenja prema čl. 108. Zakona o prostornom uređenju (Narodne novine br. 153/13, 60/17, 114/19):	Datum:
Pravnomoćna osoba koja je izradila plan:	Novi Urbanizam d.o.o.
Podat. pravne osobe koje su izradile plan:	Odgovorna osoba (ime, prezime i potpis): N. Novković, dipl.ing.arh.
Odgovorni voditelj izrade nacrtne prijedloga plana:	Nenad Novković, dipl.ing.arh.
Stručni tim u izradi plana:	Željko Delić, dipl.ing.grad. Srnjka Mamula, dipl.ing.et.
Podat. predstavničkog tijela:	Predsjednik predstavničkog tijela (ime, prezime i potpis): Tiziano Sošić
Izvođač izradbe prostornog plana s izvornikom (ime, prezime i potpis):	Podat. nadležnog tijela: