

Temeljem članka 35. i članka 219. Zakona o vlasništvu i drugim stvarnim pravima („Narodne novine“ broj: 91/96, 68/98, 137/99, 22/00, 73/00, 114/01, 79/06, 141/06, 146/08, 38/09, 153/09, 143/12, 152/14, 81/15 - pročišćeni tekst i 94/17 - ispravak), a u vezi sa člankom 48. Zakona o lokalnoj i područnoj (regionalnoj) samoupravi („Narodne novine“ broj: 33/01, 129/05, 109/07, 125/08, 36/09, 150/11, 144/12, 19/13 - pročišćeni tekst, 137/15 - ispravak, 123/17 i 98/19), članka 4. Zakona o uređivanju imovinskopravnih odnosa u svrhu izgradnje infrastrukturnih građevina („Narodne novine“ broj: 80/11) i članka 61. Statuta Grada Pula - Pola („Službene novine“ Grada Pule, broj: 7/09, 16/09, 12/11, 1/13, 2/18 i 2/20), Gradonačelnik Grada Pule dana 22. listopada 2020. godine, donosi

**ODLUKU**  
**o osnivanju prava služnosti postavljanja i održavanja**  
**javne rasvjete na k.č. br. 780/158 k.o. Galižana,**  
**u korist trgovačkog društva Hrvatske ceste d.o.o.**

**I**

Utvrđuje se:

- da je za namjeravani zahvat u prostoru – *dogradnja drugog kolnika državne ceste D66 i D75 i rekonstrukcija postojeće državne ceste – dionica Veli Vrh – Pula, Etapa II - km 1+090.98 – km 1+890.09 – Faza I* - ishodovana pravomoćna Lokacijska dozvola Grada Pule-Pola, Upravnog odjela za prostorno uređenje, Odsjeka za gradnju, Klasa: UP/I-350-05/14-01/35, Urbroj: 2168/01-03-04-0375-14-6 dana 19. studenog 2014. godine, koja Dozvola je postala pravomoćna dana 02. siječnja 2015. godine, koja je izmijenjena i dopunjena Rješenjem Grada Pule-Pola, Upravnog odjela za prostorno uređenje, Odsjeka za gradnju, Klasa: UP/I-350-05/16-01/000013, Urbroj: 2168/01-03-05-0410-16-0002 od dana 30. lipnja 2016. godine, koje Rješenje je postalo pravomoćno dana 11. kolovoza 2016. godine;
- da je za gore navedenu Lokacijsku dozvolu izdano Rješenje o produljenju važenja lokacijske dozvole, Klasa: UP/I-350-05/16-01/000057, Urbroj: 2168/01-03-05-0410-17-0004 dana 10. siječnja 2017. godine, koje Rješenje je postalo pravomoćno dana 02. veljače 2017. godine;
- da je na temelju navedene Lokacijske dozvole izrađen Geodetski elaborat, broj: 2019-125, studeni 2019., od strane trgovačkog društva TOPOING d.o.o., sa sjedištem u Kastvu, Rubeši 80a;
- da je navedenim Geodetskim elaboratom utvrđeno da izgradnju nove infrastrukture (javnu rasvjetu) treba izvršiti i na dijelu katastarske čestice u vlasništvu Grada Pule, izvan cestovnog pojasa i to na k.č. br. 780/158 k.o. Galižana, u površini služnosti od 9 m<sup>2</sup>;
- da namjeravani zahvat u prostoru predstavlja infrastrukturnu građevinu, a investitor trgovačko društvo Hrvatske ceste d.o.o. predstavlja osobu javnog prava u smislu Zakona o uređivanju imovinskopravnih odnosa u svrhu izgradnje infrastrukturnih građevina.

## II

Sukladno utvrđenju iz točke I ove Odluke, osniva se u korist trgovačkog društva Hrvatske ceste d.o.o., sa sjedištem u Zagrebu, Vončinina 3, OIB: 55545787885, pravo služnosti postavljanja i održavanja javne rasvjete, na teret nekretnine k.č. br. 780/158 k.o. Galižana, u površini služnosti od 9 m<sup>2</sup>, sukladno grafičkom prikazu koji se nalazi u prilogu ove Odluke i čini njen sastavni dio.

## III

Pravo služnosti na nekretnini iz točke II ove Odluke osniva se bez naknade, sukladno članku 4. Zakona o uređivanju imovinskopravnih odnosa u svrhu izgradnje infrastrukturnih građevina („Narodne novine“ broj: 80/11).

## IV

Trgovačko društvo Hrvatske ceste d.o.o. dužno je po izgradnji katastarski snimiti izgrađenu trasu javne rasvjete iz točke II ove Odluke, radi njezinog evidentiranja u katastarskim i zemljišnim knjigama.

## V

Za provedbu ove Odluke zadužuje se Upravni odjel za prostorno uređenje, komunalni sustav i imovinu.

## VI

Ova Odluka stupa na snagu danom donošenja.

KLASA:947-03/20-01/306  
URBROJ:2168/01-01-01-0019-20-4  
Pula, 22. listopada 2020.

**ZAMJENIK GRADONAČELNIKA**  
**Robert Cvek**

## **OBRAZLOŽENJE**

### **PRAVNI TEMELJ ZA DONOŠENJE AKTA:**

Članak 35. i 219. Zakona o vlasništvu i drugim stvarnim pravima („Narodne novine“ broj: 91/96, 68/98, 137/99, 22/00, 73/00, 114/01, 79/06, 141/06, 146/08, 38/09, 153/09, 143/12, 152/14, 81/15 - pročišćeni tekst i 94/17 - ispravak), a u vezi sa člankom 48. Zakona o lokalnoj i područnoj (regionalnoj) samoupravi („Narodne novine“ broj: 33/01, 129/05, 109/07, 125/08, 36/09, 150/11, 144/12, 19/13 - pročišćeni tekst, 137/15 - ispravak, 123/17 i 98/19), članak 4. Zakona o uređivanju imovinskopravnih odnosa u svrhu izgradnje infrastrukturnih građevina („Narodne novine“ broj: 80/11) i članak 61. Statuta Grada Pula - Pola („Službene novine“ Grada Pule broj: 7/09, 16/09, 12/11, 1/13, 2/18 i 2/20).

### **OSNOVNA PITANJA KOJA SE UREĐUJU AKTOM:**

Predlaže se donošenje Odluke o osnivanju prava služnosti postavljanja i održavanja javne rasvjete, na teret nekretnine k.č. br. 780/158 k.o. Galižana, u korist trgovačkog društva Hrvatske ceste d.o.o., sa sjedištem u Zagrebu, Vončinina 3.

### **PRIKAZ STANJA KOJE SE UREĐUJE AKTOM:**

Trgovačko društvo Hrvatske ceste d.o.o. podnijelo je dana 29. 04. 2020. godine, zahtjev za osnivanje prava služnosti postavljanja i održavanja javne rasvjete, na teret nekretnine k.č. br. 780/158 k.o. Galižana, u površini služnosti od 9 m<sup>2</sup>.

Trasa postavljanja vodova javne rasvjete prikazana je grafičkim prikazom koji je priložen prijedlogu Odluke kao njen sastavni dio.

Trasa postavljanja vodova javne rasvjete prelazi preko zemljišne čestice u vlasništvu Grada Pule, izvan cestovnog pojasa koji je predmet dogradnje i rekonstrukcije.

Namjeravani zahvat u prostoru predstavlja infrastrukturnu građevinu, a investitor Hrvatske ceste d.o.o. osobu javnog prava u smislu Zakona o uređivanju imovinskopravnih odnosa u svrhu izgradnje infrastrukturnih građevina.

Slijedom navedenog predlaže osnivanje prava služnosti u korist podnositelja zahtjeva bez plaćanja naknade.

### **PROCJENA POTREBNIH FINACIJSKIH SREDSTAVA ZA PROVEDBU AKTA:**

Za provedbu akta nije potrebno osigurati financijska sredstva.

Pripremio:

Nenad Žufić, dipl. iur.

**P.O. GRADONAČELNIKA**  
**Ingrid Bulian, dipl. ing. arh.**

## ODJEL ZA PRAVNE, OPĆE I EKONOMSKE POSLOVE

Grupa za zemljišnoknjižnu i  
katastarsku pripremu i provedbu

Klasa: UP/I-940-01/19-02/06

Urbroj: 345-932-932.20/674-20-18

Rijeka, 27. travanj 2020.

REPUBLIKA HRVATSKA  
GRAD PULA  
2168/01-03 UPRAVNI ODJEL ZA PROSTORNO  
UREĐENJE, KOMUNALNI SUSTAV I IMOVINU

Primljeno:	29-04-2020	Org. jed.	
Klasifikacijska oznaka:	947-03/20-01/300		06
Urudžbeni broj:	383-20-1	P. I.	Vrij.
		1452	

GRAD PULA  
Pula, Forum 1

**Predmet:** dogradnja drugog kolnika državne ceste D66 i D75 i rekonstrukcija postojeće državne ceste – dionica Veli Vrh – Pula, Etapa II – km 1+090.98 km 1 + 890.09 Faza I – javna rasvjeta  
- zahtjev za rješavanje imovinsko-pravnih odnosa na zemljištu u k.o. Galižana

Poštovani,

obraćamo Vam se u svrhu rješavanja imovinskopravnog odnosa na zemljištu u k.o. Galižana, a radi potreba izgradnje vodova javne rasvjete izvan cestovnog pojasa.

Za navedeni zahvat izrađen je Geodetski elaborat po tvrtki „Topoing d.o.o.“ iz Kastva, Rubeši 80a, broj: 2019-125 iz studenog 2019. godine, u skladu s pravomoćnom Lokacijskom dozvolom izdanom od Grada Pule, Upravnog odjela za prostorno uređenje, Odsjeka za gradnju Klase: UP/I-350-05/14-01/35, Ur. broja: 2168/01-03-04-0375-14-6 dana 19. studenog 2014. godine. Dana 30. lipnja 2016. izdana je pravomoćna Izmjena i dopuna lokacijske dozvole Klase: UP/I-350-05/16-01/000013, Ur.broj: 2168/01-03-05-0410-002 od strane Upravnog odjela za prostorno uređenje, komunalni sustav i imovinu, Odsjeka za gradnju Grada Pule.

Isto je tijelo dana 10. siječnja 2017. godine izdalo Rješenje o produljenju važenja lokacijske dozvole Klase: UP/I-350-05/16-01/000057, Ur. broja: 2168/01-03-05-0410-17-0004.

Navedenim geodetskim elaboratom utvrđeno je da izgradnju nove infrastrukture (javnu rasvjetu) treba izvršiti i na dijelu katastarske čestice u vlasništvu grada Pule:

- dio k.č.br. 780/158 koja će nakon provedbe parcelacije nositi oznaku **k.č.br. 780/158 u površini služnosti od 9 m<sup>2</sup>, upisana u zk.ul.br. 3654, k.o. Galižana:**

- **VI: Grad Pula u cijelosti;**

Interes Republike Hrvatske za izgradnju predmetne državne ceste utvrđen je čl. 36. st. 1. Zakona o cestama (Narodne novine br. 84/11, 22/13, 148/13, 92/14, 110/19) kojim je propisano da je građenje, rekonstrukcija i održavanje javnih cesta u interesu Republike Hrvatske.

Ovim putem Hrvatske ceste d.o.o., kao investitor, podnose Naslovnom tijelu **zahtjev za rješavanjem imovinskopravnih odnosa na gore navedenoj nekretnini, odnosno zahtjev za osnivanje prava služnosti na gore navedenoj čestici u korist pravne osobe koja upravlja navedenim instalacijama: u korist Grada Pule, OIB: 79517841355, Forum 13, 52100 Pula**, a temeljem odredbi Zakona o uređivanju imovinskopravnih odnosa u svrhu izgradnje infrastrukturnih građevina (Narodne novine br. 80/11) u svezi sa člankom 109. Zakona o gradnji (Narodne novine br. 153/13, 20/17, 39/19 i 125/19).

Molimo da se o podnesenom zahtjevu obratite pismenim putem na adresu Hrvatske ceste d.o.o., Poslovna jedinica Rijeka, Nikole Tesle 9/IX.

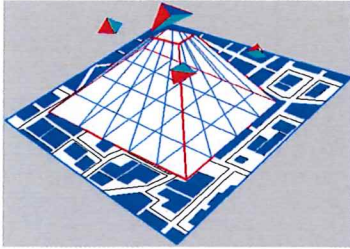
**Rukovoditeljica PJ Rijeka:**

**Silvana Sorić, dipl. ing. građ.**



Privitak: - Lokacijska dozvola x1

- Izmjena i dopuna lokacijske dozvole x1
- Rješenje o produljenju važenja lok. dozvole x1
- Geodetski elaborat nepotpunog izvlaštenja x1



**TOPOING d.o.o.**

51215 KASTAV Rubeši 80a HRVATSKA

tel. 051 62 58 56, fax. 051 68 71 95

e-mail: [topoing@topoing.hr](mailto:topoing@topoing.hr)

IBAN: HR0923400091100072702

OIB: 87976895636

Rješenjem Državne geodetske uprave:

Klasa: UP/I 930-03/08-02/138

Ur broj: 541-01/1-08-2 od 18.02.2008. godine tvrtki Topoing d.o.o. izdana je suglasnost za obavljanje poslova državne izmjere i katastra nekretnina.

**REPUBLIKA HRVATSKA**

**ISTARSKA ŽUPANIJA**

Katastarska općina: GALIŽANA, Mbr: 324108

Broj katast. plana: 16,41

Katastarska općina: PULA, Mbr: 324256

Broj katast. plana: 3,9,50

Investitor: HRVATSKE CESTE d.o.o.  
Zagreb, Vončinina 3  
OIB: 55545787885

Primjerak za potrebe ishođenja građevinske dozvole

## **GEODETSKI ELABORAT NEPOTPUNOG IZVLAŠTENJA**

\* \* \*

**DOGRADNJA DRUGOG KOLNIKA DRŽAVNE CESTE D66 i D75 I  
REKONSTRUKCIJA POSTOJEĆE DRŽAVNE CESTE - DIONICA VELI VRH-PULA,  
ETAPA II - KM 1+090.98 – KM 1+890.09 - FAZA I  
JAVNA RASVJETA**

Zahvat elaborata nepotpunog izvlaštenja:	Izvan cestovnog pojasa
Vrsta elaborata nepotpunog izvlaštenja:	Izgradnja vodova
Pravna osoba koja upravlja navedenim instalacijama	GRAD PULA Forum 13, 52100 Pula OIB: 79517841355
Lokacijska dozvola kojom je obuhvaćen navedeni zahvat nepotpunog izvlaštenja:	Klasa: UP/I-350-05/14-01/35 URBROJ: 2168/01-03-04-0375-14-6 Pula, 19.11.2014.
Izmjena i/ili dopuna lokacijske dozvole kojom je obuhvaćen navedeni zahvat nepotpunog izvlaštenja:	Klasa: UP/I-350-05/16-01/000013 URBROJ: 2168/01-03-05-0410-16-0002 Pula, 30.06.2016.

Ivan Puškarić  
dipl. ing. geod.  
Ovlašten inženjer geodezije  
TOPOING d.o.o.  
Kastav



Direktor:  
Ivan Puškarić, dipl. ing. geod.

Izrađeno: studeni 2019.

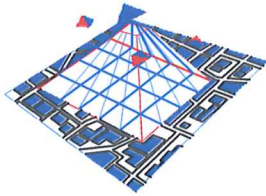
Broj elaborata: 2019-125

**TOPOING d.o.o.**  
KASTAV RUBEŠI 80a

KATASTARSKO STANJE					
K.o. GALIŽANA					
k.č.br.	P.L.	Posjednik (korisnik)	kultura	Površina službena (preuzeti podaci)	Pov. služn. m <sup>2</sup>
780/158	3095	1/1 GRAD PULA, FORUM 2, PULA (VLASNIK) OIB: 88733676642	PAŠNJAK	1 32	9
<p>Napomena: u međuvremenu izrade elaborata nepotpunog izvlaštenja, izrađena je i ovjerena parcelacija klasa: 932-06/19-02/35 (Topoing d.o.o, Rubeši 80/a, Kastav, svibanj 2019.) na k.č. 780/158, te su podaci preuzeti iz prijavnog lista.</p>					

ZEMLJIŠNO – KNJIŽNO STANJE							
K.o. GALIŽANA							
z.k.č. br.	Z.k. ul.	Korisnik (vlasnik)	kultura	Ukup. ZK Pov. m <sup>2</sup> (čhv)	Pov. služ. m <sup>2</sup>	Primjedba	Tekstualni opis
780/158	3654	1/1 GRAD PULA	PAŠNJAK	1 32	9	JAVNA RASVJETA	
<p>Napomena: u međuvremenu izrade elaborata nepotpunog izvlaštenja, izrađena je i ovjerena parcelacija klasa: 932-06/19-02/35 (Topoing d.o.o, Rubeši 80/a, Kastav, svibanj 2019.) na k.č. 780/158, te su podaci preuzeti iz prijavnog lista.</p>							





# TOPOING d.o.o.

51215 KASTAV Rubeši 80a HRVATSKA  
tel. 051 62 58 56, fax. 051 68 71 95  
e-mail: [topoing@topoing.hr](mailto:topoing@topoing.hr)  
IBAN: HR0923400091100072702  
OIB: 87976895636

**Investitor:**

HRVATSKE CESTE d.o.o.  
Vončinina 3, 10000 Zagreb  
OIB: 55545787885

Kat. općina: PULA, Mbr: 324256

Broj lista kat. plana: 3,9,50

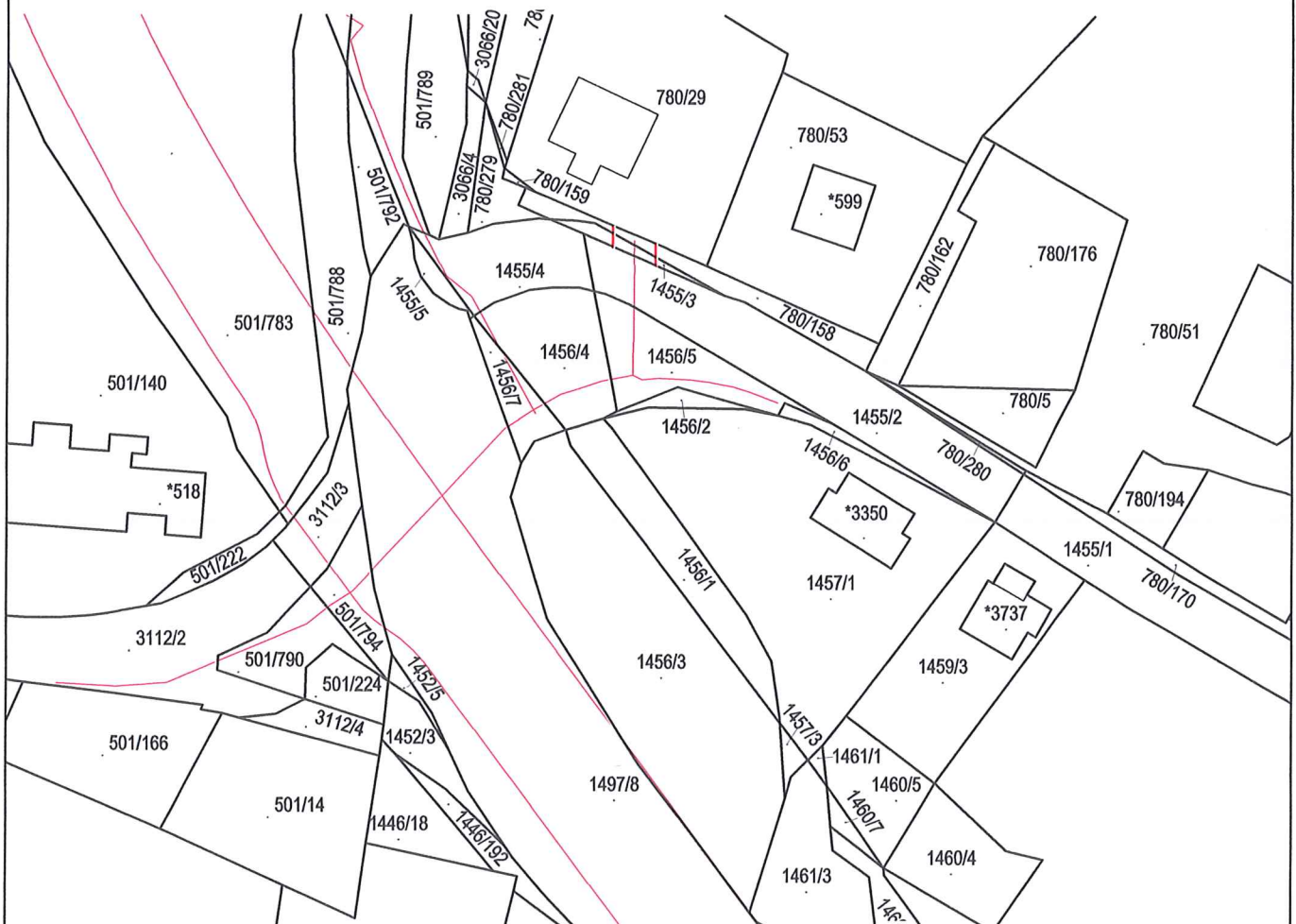
Kat. općina: GALIŽANA, Mbr: 324108

Broj lista kat. plana: 16,41




## KOPIJA KATASTARSKOG PLANA



M 1:1000



**LEGENDA:**

-  kopija katastarskog plana
-  linija nepotpunog izvlaštenja (služnosti)
-  javna rasvjeta

Ovjerio:

Ivan Puškaric dipl.ing.geod.

direktor

Izradila:

Ana Vitaz  
Kastav; studeni 2019.  
Br.elab. 2019-125

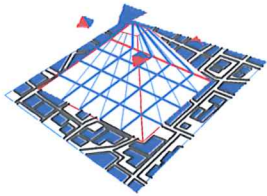
**TOPOING d.o.o.**  
KASTAV Rubeši 80 a

Ivan Puškaric  
dipl.ing.geod.

ženjer geodazije  
d.o.o.



Geo 100



# TOPOING d.o.o.

51215 KASTAV Rubeši 80a HRVATSKA  
tel. 051 62 58 56, fax. 051 68 71 95  
e-mail: [topoing@topoing.hr](mailto:topoing@topoing.hr)  
IBAN: HR0923400091100072702  
OIB: 87976895636

**Investitor:**

HRVATSKE CESTE d.o.o.  
Vončinina 3, 10000 Zagreb  
OIB: 55545787885


Kat. općina: PULA, Mbr: 324256

Broj lista kat. plana: 3,9,50

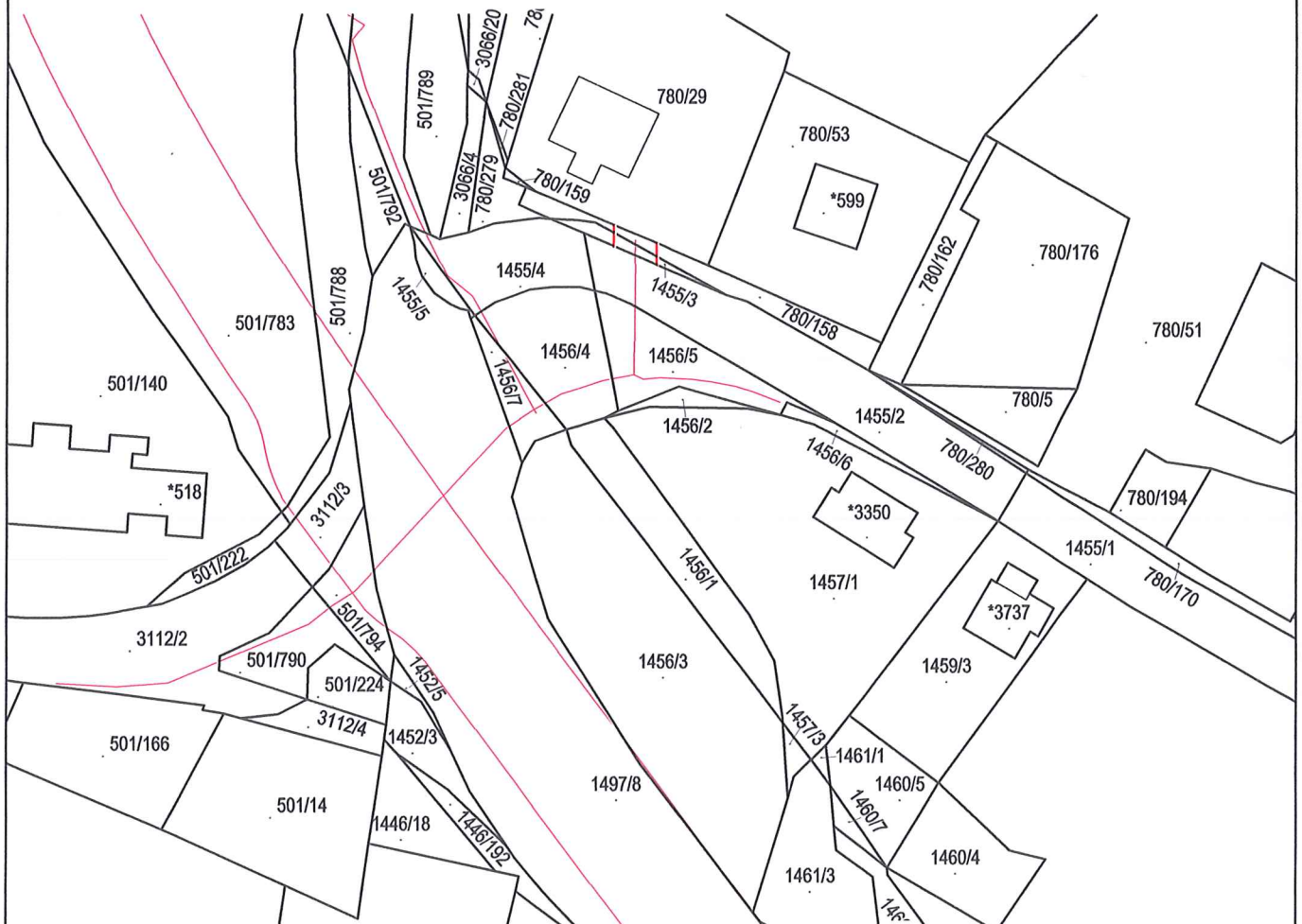
Kat. općina: GALIŽANA, Mbr: 324108

Broj lista kat. plana: 16,41


## KOPIJA KATASTARSKOG PLANA



M 1:1000



**LEGENDA:**

-  kopija katastarskog plana
-  linija nepotpunog izvlaštenja (služnosti)
-  javna rasvjeta

Ovjerio:

Ivan Puškarčić dipl.ing.geod.

direktor

Izradila:

Ana Vitaz  
Kastav; studeni 2019.  
Br.elab. 2019-125

**TOPOING d.o.o.**  
KASTAV Rubeši 80 a

Ivan Puškarčić  
dipl.ing.geod.

fenjer geodezije  
d.o.o.



Geo 100

Rješenje je postalo pravomoćno

dan: **22.11.2015.**



REPUBLIKA HRVATSKA  
ISTARSKA ŽUPANIJA

GRAD PULA-POLA

UPRAVNI ODJEL ZA PROSTORNO  
UREĐENJE  
Odsjek za gradnju

REPUBBLICA DI CROAZIA  
REGIONE ISTRIANA

CITTA DI PULA-POLA

ASSESSORATO ALL'URBANISTICA  
Sezione per l'edilizia

*M. Orčić*  
*o. Ing. Ugras*  
*9.11.15*

Primljeno: 15-12-2014

Unakazni broj  
361-01/2014-4/115/1



Istovjetnost preslike  
elektroničke isprave ovjerava  
ovlaštani službenik  
reformirani za digitalizaciju i obradu podataka  
Grad Pula-Pola



Klasa: UP/I 350-05/14-01/35  
Urbroj:2168/01-03-04-0375-14-6  
Pula, 19.11.2014.

Grad Pula, Upravni odjel za prostorno uređenje, Odsjek za gradnju, rješavajući u postupku pokrenutom po zahtjevu HRVATSKIH CESTA d.o.o. iz Zagreba, Vončinina 3, podnesen putem punomoćenika VIA PLAN d.o.o. iz Varaždina, Ivana Severa 15, za izdavanje lokacijske dozvole, a prenesenom na postupanje od nadležnog Ministarstva graditeljstva i prostornog uređenja, na temelju članka 116. stavka 2., a u svezi članka 117. stavak 3. Zakona o prostornom uređenju (N.N. br. 153/13), i z d a j e

### LOKACIJSKU DOZVOLU

za namjeravani zahvat u prostoru – dogradnju drugog kolnika državne ceste D66 i D75 i rekonstrukciju postojeće državne ceste – dionica Veli Vrh – Pula, čija trasa ide preko k.č. br. zgr. 2176/1, zgr. 2179/2, zgr. 2182/4, zgr. 2182/5, 1393/1, 1409, 1410, 1411, 1412/1, 1412/2, 1413, 1418/2, 1418/3, 1418/4, 1446/138, 1446/18, 1446/192, 1446/193, 1446/31, 1447/1, 1447/2, 1449/1, 1449/10, 1449/2, 1449/3, 1449/9, 1450/1, 1450/2, 1451/1, 1451/2, 1452/1, 1452/2, 1455, 1456/1, 1456/2, 1457/1, 1457/2, 1460/1, 1460/5, 1461/1, 1461/2, 1497/2, 1497/4, 1498, 1499, 1500/1, 1501, 1504/1, 1504/2, 1505/1, 1505/2, 1509/2, 1511/2, 1514/2, 1514/6, 1515/2, 1516/1, 1516/2, 1518/2, 1518/3, 1518/4, 1518/8, 1538/1, 1552/1, 1552/10, 1552/11, 1552/12, 1552/2, 1552/3, 1552/4, 1552/5, 1552/6, 1552/7, 1552/8, 1553/1, 1553/2, 1553/3, 1553/5, 1556/1, 1556/3, 1570/1, 1570/3, 1572/13, 1572/2, 1572/4, 1572/5, 1582/7, 1584, 1585/1, 1585/3, 1586/1, 1586/2, 1587/1, 1587/2, 1588/1, 1588/2, 1588/3, 1591, 1592, 1593/1, 1594, 1595/1, 1595/2, 1596/1, 1596/2, 1597, 1598, 1599, 1600/1, 1600/2, 1600/3, 1601, 1602, 1603, 1604/1, 1604/3, 1604/4, 1604/5, 1604/6, 1604/7, 1605/10, 1605/12, 1605/4, 1605/6, 1605/7, 1605/8, 1605/9, 1614/15, 1623/1, 1623/2, 1623/3, 1623/5, 1624/4, 1626/1, 1626/2, 1626/3, 1627/1, 1628/13, 1628/14, 1628/17, 1628/2, 1628/4, 1628/5, 1628/6, 1628/21, 1629/1, 1629/11, 1629/12, 1629/13, 1629/14, 1629/15, 1629/16, 1629/2, 1629/4, 1629/5, 1629/6, 1629/9, 1630/15, 1630/16, 1630/17, 1630/18, 1630/19, 1630/24, 1630/25, 1630/26, 1630/27, 1651/14, 1651/15, 1651/16, 1651/17, 1651/18, 1651/19, 1651/5, 1651/7, 1651/8, 1652/1, 1652/2, 1652/3, 1653/3, 1653/4, 1653/5, 1657/1, 1657/10, 1657/9,

1660/10, 1660/11, 1660/2, 5375/1, 5375/2, 5570, 5571/1, 5571/2, 5572/1, 5572/2, 5575, 5576/1, 5578/1, 9999/3, sve u k.o.Pula, i k.č.br. 3066/1, 3066/4, 3112, 501/14, 501/140, 501/152, 501/166, 501/209, 501/222, 501/223, 501/224, 501/31, 501/32, 501/35, 501/97, 501/474, 501/536, 521/3, 521/4, 521/5, 780/158, 780/168, 780/170, sve u k.o. Galižana, a namjeravani zahvat u protoru uključuje rekonstrukciju postojeće trase državne ceste, te izgradnju drugog kolnika glavne trase s raskrižjima i objektima, cestovnu rasvjetu, izmještanje i zaštitu EEN instalacija, rekonstrukciju javne EK infrastrukture, izgradnju DTK za potrebe HC-a, izmještanje i zaštitu plinskih instalacija, izgradnju distribucijskog plinovoda, izmještanje i zaštitu vodovoda, izgradnju kolektora oborinske i sanitarne odvodnje, te druge radove prikazane u idejnom projektu.

### **1. Obuhvat zahvata u prostoru**

Obuhvat zahvata u prostoru prikazan je u idejnom projektu zajedničke oznake 114/13, od srpnja 2014.godine, ovjeren po glavnom projektantu Zlatku Bralić, dipl. ing.građ., ovlaštenu inženjer građevinarstva, broj ovlaštenja G 186 iz VIA PLAN d.o.o. iz Varaždina – i to u mapi 1 – projekt glavne trase, raskrižja i objekata. Ukupna projektirana dužina trase prometnice iznosi 1,90 km.

### **2. Namjena građevine**

Namjena građevine je objekti infrastrukture - prometna površina i ostala komunalna infrastruktura.

### **3. Drugi podaci značajni za gradnju i uređenje:**

3.1. Namjeravani zahvat u prostoru planira se realizirati u **dvije ETAPE, koje će imati ukupno četiri FAZE.**

#### **3.1.1. ETAPA I – km 0+000.00 – km 1+500.00**

U ovoj etapi predviđa se dogradnja novog kolnika uz rekonstrukciju i prilagođavanje trase postojećeg. Vođenje trase od početka zahvata do raskrižja „A“ uvjetovano je vezom na izvedeno stanje sjeverozapadnog privoza novog „Šijanskog rotora“ koji se sastoji od dva kolnika odvojena razdjelnim pojasom pri čemu je veza osi izvedenog četverotračnog kolnika ostvarena na os postojećeg dvotračnog kolnika. U tom smislu postojeći kolnik nije moguće zadržati, nego ga je potrebno odgovarajuće prilagoditi i nadograditi.

Postojeće četverokrako raskrižje u stac. 0+445.40 uređeno kao privremeno kružno, pretvara se u četverokrako dvotračno kružno raskrižje „A“. Njegova rekonstrukcija uključuje i zahvate prilagođavanja na sjevernom privozu (Industrijska ulica), te južnom privozu (Vitasovićeve ulica). U zoni raskrižja premješta se postojeći par autobusnih stajališta, te izvodi na novim lokacijama. Na istočnoj strani raskrižja duljina zahvata je takva da uključuje potez prilagođavanja na postojeće stanje do izgradnje sljedeće faze.

Na preostalom dijelu trase od raskrižja „A“ do raskrižja „C“ predviđa se nadogradnja novog kolnika s jugozapadne strane postojećeg uz rekonstrukciju i prilagođavanje trase postojećeg kolnika u zonama novih kružnih raskrižja. Na dijelovima gdje se u potpunosti zadržava postojeći kolnik predviđaju se na njemu zahvati glodanja i presvlačenja novim habajućim asfaltnim slojem.

Postojeće privremeno trokrako kružno raskrižje u stac. 0+987.02 pretvara se u novo četverokrako dvotračno kružno raskrižje „B“ s prilagođavanjem privoza postojeće

prometnice (Trščanska ulica) i planiranim privozom sa sjeverne strane za buduću novu spojnu cestu na Industrijsku ulicu.

U zoni prijelaza preko željezničke pruge predviđa se izvedba novog nadvožnjaka uz već postojeći u stac. 1+065.12.

Na lokaciji postojećeg trokrakog raskrižja D75 s ulicom Vallelunga u stac. 1+359.56 predviđa se izvedba novog četverokrakog dvotračnog kružnog raskrižja „C“ s prilagodavanjem privoza postojeće prometnice (ulica Vallelunga) i planiranim privozom s istočne strane za buduću novu spojnu cestu na ulicu Partizanski put. Na sjeverozapadnoj strani raskrižja predviđa se oblikovanje privoza u funkciji privremenog spoja na postojeće stanje kako bi se omogućilo odvijanje prometa do izgradnje sljedeće etape. Duljina ove etape uvjetovana je navedenim privremenim spojem kojim se postiže njezina prometno-tehnička cjelovitost i puna funkcionalnost.

Od ostalih elemenata prometnice predviđa se izvedba novih pješačko – biciklističkih staza s jugozapadne strane novog kolnika, a u skladu s usvojenim normalnim poprečnim presjekom.

Unutar obuhvata zahvata ove etape predviđa se rušenje nekoliko objekata gospodarske i stambene namjene u zoni kružnog raskrižja „B“.

Sa stanovišta instalacija u ovoj etapi predviđa se zaštita ili djelomično prelaganje postojećih instalacija uz izvedbu preostale komunalne infrastrukture a u skladu s projektnim zadatkom i posebnim uvjetima građenja (rasvjeta, oborinska i sanitarna odvodnja, vodovod, plin, TK, DTK).

**Za ovu ETAPU ishoditi će se dvije građevinske dozvole:**

**Prva građevinska dozvola ETAPA I – FAZA I** – uključuje sljedeće zahvate: izgradnju i rekonstrukciju glavne trase s raskrižjima i objektima, cestovnu rasvjetu, izmještanje i zaštitu EEN instalacija, rekonstrukciju javne EK infrastrukture, izgradnju DTK za potrebe HC-a, izmještanje i zaštitu plinskih instalacija, izgradnju distribucijskog plinovoda, izmještanje i zaštitu vodovoda, izgradnju kolektora oborinske odvodnje.

**Druga građevinska dozvola ETAPA I – FAZA II** – uključuje sljedeći zahvat: izgradnju kolektora sanitarne odvodnje.

### **3.1.2. ETAPA II – km 1+386.06 – km 1+890.09**

Ovom etapom predviđa se rušenje privremenog spoja ETAPA I na sjeverozapadnom privozu raskrižja „C“, te nastavno izgradnja oba kolnika za konačno stanje. U stac. 1+656.58 predviđa se ukidanje postojećeg četverokrakog raskrižja u zoni naselja Veli Vrh izgradnjom putnog prijelaza Paduljska – Creska, odnosno izvedbom glavne trase u podvožnjaku kako bi se u potpunosti odvojili glavni i sporedni prometni tokovi. S obzirom na karakter zahvata predviđa se izvedba oba nova kolnika. Kraj zahvata glavne trase predviđa se uklopom na projekt obnove državne ceste D75 Vodnjan – Pula i buduće kružno raskrižje D75 – Ž 5115 koje je sastavni dio tog projekta. Za navedeni projekt je u toku izrada glavnog projekta, te će točna duljina uklopa biti definirana u daljnjim fazama razrade projektne dokumentacije.

S obzirom da ETAPA II zajedno s navedenom obnovom državne ceste D75 i vezom na novo kružno raskrižje u nastavku predstavljaju prometno-tehničku cjelinu, predviđa se njihova usklađena izvedba u svrhu postizanja pune funkcionalnosti bez privremenih spojeva.

Na trasi putnog prijelaza Paduljska – Creska predviđa se veza na napušteni dio državne ceste D75 preko novog trokrakog raskrižja, čime bi se skratili prometni tokovi za lokalni promet.

U zoni podvožnjaka premješta se postojeći par autobusnih stajališta, te izvodi na novim lokacijama pri čemu se stajalište za smjer prema Puli premješta sjeverno od putnog

prijelaza, dok se stajalište za smjer prema Vodnjanu premješta u zonu iza već spomenutog novog kružnog raskrižja, te nije dio ovog projekta.

Unutar obuhvata zahvata ove etape predviđa se rušenje nekoliko manjih pomoćnih objekata gospodarske namjene.

Sa stanovišta instalacija u ovoj etapi predviđa se zaštita ili djelomično prelaganje postojećih instalacija za promatrani potez uz izvedbu preostale komunalne infrastrukture koja je sastavni dio projektnog zadatka (rasvjeta, oborinska i sanitarna odvodnja, vodovod, plin, TK,DTK).

**Za ovu ETAPU ishoditi će se dvije građevinske dozvole:**

**Prva građevinska dozvola ETAPA II – FAZA I** uključuje sljedeće zahvate: izgradnju i rekonstrukciju glavne trase s raskrižjima i objektima, cestovnu rasvjetu, izmještanje i zaštitu EEN instalacija, rekonstrukciju javne EK infrastrukture, izgradnju DTK za potrebe HC-a, izmještanje i zaštitu plinskih instalacija, izgradnju distribucijskog plinovoda, izmještanje i zaštitu vodovoda, izgradnju kolektora oborinske odvodnje.

**Druga građevinska dozvola ETAPA II – FAZA II** uključuje sljedeći zahvat: izgradnju kolektora sanitarne odvodnje.

**3.2. Izvan zahvata planirane građevine odobrava se zamjena postojećih elektroenergetskih kablova od TS Industrijska do postojeće trase kabela, TS Benzinska Veli Vrh i TS Sponza.**

**3.3. Posebni uvjeti građenja, te uvjeti javnopravnih tijela:**

**Investitor je dužan pridržavati se niže navedenih uvjeta prilikom izrade glavnog projekta i građenja:**

3.3.1. Posebni uvjeti građenja Vodovod Pula d.o.o., broj:431/13-100/RT-mv od 02. 12.2013. godine i očitovanje broj: 431-2/13-100/RT-mv od 15.01.2014.godine.

3.3.2. Vodopravni uvjeti od "Hrvatske vode" Zagreb, Vodnogospodarski odjel za slivove sjevernog jadrana, Klasa:UP/I-325-01/14-07/1705 od 22.04.2014.godine.

3.3.3. Posebni uvjeti građenja i položaj instalacija utvrđeni od Pragrande d.o.o., broj 382 od 27.03. 2014.godine

3.3.4. Položaj instalacija i posebni uvjeti građenja «PLINARA» d.o.o.Pula, broj 4733/13 od 24. 03. 2014.godine

3.3.5. Sanitarno - tehnički i higijenski uvjeti, Klasa:350-05/14-01/26 Urbroj:534-09-1-1-2/2-14-2 od 05.03. 2014. godine, utvrđeni od Ministarstva zdravlja

3.3.6. Uvjeti građenja Hrvatske agencije za telekomunikacije Klasa:361-03/14-01/2134 od 22.04. 2014.godine.

3.3.7. Posebni uvjeti građenja HEP Operator distribucijskog sustava d.o.o., Elektroistra Pula, broj: 4011004/GL 04278 od 14.03. 2014.godine.

3.3.8.Posebni uvjeti od Ministarstva pomorstva, prometa i infrastukture – Uprava cestovnog i željezničkog prometa Klasa: 350-05/14-01/42 Urbroj: 530-05-1-11-12-2 od 19.02. 2014. godine.

3.3.10. Mišljenje Ministarstva zaštite okoliša i prirode Klasa:351-03/14-04/301 Urbroj:517-06-2-2-2-14-2 od 22.07. 2014.godine.

3.3.11.Posebni uvjeti građenja i priključenja od Grada Pule, Upravni odjel za komunalni sustav i imovinu, Odsjek za promet, izgradnju i održavanje Klasa:944-09/14-02/11 Urbroj:2168/01-04-02-00-0047-14-3 od 24.04.2014.godine.

3.3.12. Mišljenje Ministarstva kulture, Uprave za zaštitu kulturne baštine, Konzervatorski odjel u Puli, Klasa:612-08/14-23/0823 Urbroj:532-04-02-10/12-14-02 od 06.03. 2014.godine.

- 3.3.13. Posebni uvjeti od Grada Pule, Upravni odjel za prostorno uređenje – Odsjek za zaštitu okoliša Klasa:UP/I 350-05/14-01/35 Urbroj:2168/01-03-03-0366-14-5 od 06.11. 2014.godine.
- 3.3.14. Dopunsko mišljenje HŽ infrastruktura d.o.o. iz Zagreba, Grupa za pregled tehničke dokumentacije KRK broj:214(1-2)/14 od 08.08. 2014. godine
- 3.3.15. Posebni uvjeti građenja Ministarstva unutarnjih poslova, Uprava za upravne i inspeksijske poslove, Sektor za inspeksijske poslove iz Zagreba, Broj:511-01-208-14294/5-14 od 12.03. 2014. godine
- 3.3.16. Pri izradi tehničke dokumentacije, odnosno pri gradnji objekta investitor je dužan pridržavati se i drugih propisa minimalnih tehničkih uvjeta koji određuju građenje takve vrste objekata.

#### **4. Izvod iz dokumenata prostornog uređenja**

Predmetna lokacija nalazi se unutar granica Prostornog plana uređenja grada Pule («Službene novine grada Pule» broj 12/06, 5/14, pročišćeni tekst 8/14) i unutar granica Generalnog urbanističkog plana grada Pula («Službene novine grada Pule» broj 5a/08, 12/12, 5/14, pročišćeni tekst 8/14) prema kartografskom prikazu 1./B – korištenje i namjena prostora u mj 1:5000 – cestovni promet - unutar glavne mjesne ceste/ulice, a sve unutar granica zaštićenog obalnog područja.

Elementi za zahvat u prostoru utvrđeni su temeljem čl. 106. – 109. i 116., 119., 120., i 127. – 157. Odredbi za provođenje GUP-a Grada Pule ("Službene novine grada Pule" broj 5a/08, 12/12, 5/14, pročišćeni tekst 8/14).

#### **5. Građenje građevine:**

**Na temelju ove lokacijske dozvole ne može se početi sa građenjem. Za građenje predmetne građevine investitor je dužan ishoditi građevinsku dozvolu.**

#### **6. Važenje lokacijske dozvole:**

**Ova lokacijska dozvola prestaje važiti ako se zahtjev za izdavanje građevinske dozvole, ne podnese nadležnom tijelu u roku od dvije godine od dana njene pravomoćnosti.**

#### **7. Sastavni dio ove lokacijske dozvole je:**

- **Idejni projekt zajedničke oznake 114/13, od srpnja 2014.godine, ovjeren po glavnom projektantu Zlatku Bralić, dipl. ing.građ., ovlaštenu inženjer građevinarstva ,broj ovlaštenja G 186 iz VIA PLAN d.o.o. iz Varaždina, koji se sastoji od 10 mapa:**

- mapa 1 – idejni građevinski projekt – projekt glavne trase, raskrižja i objekata, broj projekta 114/13, od srpnja 2014.godine, izrađenom od VIA PLAN d.o.o. iz Varaždina, po glavnom projektantu - ovlaštenu inženjer građevinarstva Zlatku Bralić dipl. ing.građ., broj ovlaštenja G 186,

- mapa 2 – idejni elektrotehnički projekt – projekt cestovne rasvjete, broj projekta RP1554-1 iz srpnja 2014. godine, izrađen od DALEKOVOD PROJEKT d.o.o. iz Zagreba, po ovlaštenom inženjeru elektrotehnike Dubravko Fitzi, mag.ing.el., broj ovlaštenja E 2275,

- mapa 3 – idejni elektrotehnički projekt – projekt izmještanja i zaštite EEN instalacija, broj projekta DA1584 iz srpnja 2014. godine, izrađen od DALEKOVOD PROJEKT d.o.o. iz Zagreba, po ovlaštenom inženjeru elektrotehnike Robert Matoković, mag.ing.el., broj ovlaštenja E 74

- mapa 4 – idejni elektrotehnički projekt – rekonstrukcija javne elektroničko komunikacijske infrastrukture (EKI), broj projekta TD 07-14-1 iz srpnja 2014. godine, izrađen od INVENTIVA PROJEKTI d.o.o. iz Zagreba, po ovlaštenom inženjeru elektrotehnike Branko Miovski, dipl.ing.el., broj ovlaštenja E 264

- mapa 5 – idejni građevinski projekt – projekt telekomunikacijske kanalizacije (DTK) za potrebe HC, broj projekta RP1570 iz srpnja 2014. godine, izrađen od DALEKOVOD

PROJEKT d.o.o. iz Zagreba, po ovlaštenom inženjeru građevinarstva Ana Udovčić Stefanović, mag.ing.aedif., broj ovlaštenja E 74

- mapa 6 – idejni strojariski projekt – projekt izmještanja i zaštite plinskih instalacija, broj projekta 02/2014 iz srpnja 2014. godine, izrađen od ENERGO-S d.o.o. iz Varaždina, po ovlaštenom inženjeru strojarstva Roman Svetec, dipl.ing.stroj., broj ovlaštenja S 427

- mapa 7 – idejni strojariski projekt – projekt distribucijskog plinovoda, broj projekta 03/2014 iz srpnja 2014. godine, izrađen od ENERGO-S d.o.o. iz Varaždina, po ovlaštenom inženjeru strojarstva Roman Svetec, dipl.ing.stroj., broj ovlaštenja S 427

- mapa 8 – idejni projekt – projekt izmještanja i zaštite vodovoda, broj projekta T.D.:ID-13/14 iz veljače 2014. godine, izrađen od Ureda ovlaštenog inženjera građevinarstva Blaženko Premužić iz Varaždina, po ovlaštenom inženjeru građevinarstva Blaženko Premužić, dipl.ing.građ., broj ovlaštenja G 4108

- mapa 9 – idejni projekt – projekt kolektora oborinske odvodnje, broj projekta T.D.:ID-13/14-2 iz srpnja 2014. godine, izrađen od Ureda ovlaštenog inženjera građevinarstva Blaženko Premužić iz Varaždina, po ovlaštenom inženjeru građevinarstva Blaženko Premužić, dipl.ing.građ., broj ovlaštenja G 4108

- mapa 10 – idejni projekt – projekt izmještanja i zaštite kolektora sanitarne odvodnje, broj projekta T.D.:ID-13/14-3 iz srpnja 2014. godine, izrađen od Ureda ovlaštenog inženjera građevinarstva Blaženko Premužić iz Varaždina, po ovlaštenom inženjeru građevinarstva Blaženko Premužić, dipl.ing.građ., broj ovlaštenja G 4108

**-posebni uvjeti građenja iz točke 3.3.,**

### **O b r a z l o ž e n j e**

Ministarstvo graditeljstva i prostornog uređenja je temeljem članka 116. stavak 2. Zakona o prostornom uređenju donijelo je odluku o prijenosu nadležnosti za izdavanje lokacijske dozvole te je zahtjev HRVATSKI CESTA d.o.o. iz Zagreba, Vončina 3, dostavilo dana 07.10. 2014.godine, na nadležno postupanje, sve opisano izrekom ove lokacijske dozvole.

#### **Zahtjevu je priloženo i naknadno dostavljeno:**

- idejni projekt zajedničke oznake 114/13, od srpnja 2014.godine, ovjeren po glavnom projektantu Zlatku Bralić, dipl. ing.građ., ovlaštenu inženjer građevinarstva ,broj ovlaštenja G 186 iz VIA PLAN d.o.o. iz Varaždina, koji se sastoji od 10 mapa sve opisano u točki 7. izreke.

- posebni uvjeti građenja te uvjeti javnopravnih tijela

- punomoć HRVATSKI CESTA kojom opunomoćuju VIA PLAN d.o.o. iz Varaždina da vrši sve radnje u upravnim postupcima ishoda lokacijske i građevinske dozvole.

Od strane upravnog tijela **pozvani su** vlasnici građevnih čestica preko kojih prolazi koridor prometnice putem javnog poziva koji je bio objavljen na oglasnoj ploči, na web stranicama Grada Pule i na predmetnoj nekretnini, na uvid u idejni projekt da se izjasne o namjeravanom zahvatu u prostoru, odnosno o njegovoj usklađenosti s dokumentima prostornog uređenja. Uvid u idejni projekt bio je zakazan dana 30.10. 2014. u vremenu od 9,00 do 10,00 sati. U zakazano vrijeme uvidu su pristupili:

- Vojnović Doriana iz Pule, Sponzina 89, te je izjavila da nema nikakve primjedbe s navedenim zahvatom u prostoru.

- Stjepić Zlatko iz Pule, Industrijska 7, koji je izjavio da nema nikakvih primjedbi.

Od ostalih stranaka nitko nije pristupio uvidu a nije se niti pismeno očitovao glede istog.



**U provedenom postupku utvrđeno je:**

- da investitor ima pravni interes za namjeravani zahvat u prostoru,
- da je Idejni projekt izrađen u skladu s dokumentima prostornog uređenja, tj. da zadovoljava uvjete propisane Odredbama za provođenje GUP-a Grada Pula i to:
  - namjena građevine – sukladna je člancima 106., 107., 108., 109., 111., 112., 113. 114., 115., 115a, 116., 120. i 51. Odredbi za provođenje GUP-a Grada Pule
- da je uz zahtjev za izdavanje lokacijske dozvole priložena dokumentacija propisana člankom 127. Zakona o prostornom uređenju

U vezi sa svime naprijed navedenim, utvrđeno je da je namjeravani zahvat odobren ovom lokacijskom dozvolom sukladan dokumentima prostornog uređenja, te drugim zakonima i propisima donesenim na osnovi tih zakona.

Obzirom na navedeno, utvrđeno je da su ispunjeni propisani uvjeti za izdavanje lokacijske dozvole, te je valjalo, sukladno članku 146. Zakona o protornom uređenju, odlučiti kao u izreci.

Podnositelj zahtjeva je, temeljem Zakona o upravnim pristojbama (N.N. br. 8/96, 77/96, 95/97, 131/97, 68/98, 66/99, 145/99, 30/00, 116/00, 163/03, 17/04, 110/04, 141/04, 150/5, 153/05, 129/06, 117/07, 25/08, 60/08, 20/10, 69/10, 126/11, 112/12, 19/13, 80/13, 40/14), uplatio pristojbu u visini od 15.000,00 kuna.

**UPUTA O PRAVNOM LIJEKU**

Protiv ove Lokacijske dozvole može se izjaviti žalba Ministarstvu graditeljstva i prostornog uređenja, Zagreb, u roku 15 dana od dana primitka.

Žalba se predaje u dva primjerka Gradu Pula, Upravnom odjelu za prostorno uređenje, Odsjeku za gradnju, Pula, Stara tržnica 1, neposredno ili putem pošte preporučenom pošiljkom, a može se izjaviti i usmeno na zapisnik.

Za žalbu se plaća upravna pristojba (u biljezima) u iznosu od 50,00 kuna po Tar. br. 3. Zakona o upravnim pristojbama.

**PROČELNIK**

**Giordano Škuflić mag.ing.aedif.**

**DOSTAVITI:**

1. HRVATSKE CESTE d.o.o.  
putem VIA PLAN d.o.o.  
Varaždin, Ivana Severa 15
2. Strankama koje se nisu odazvale pozivu na uvid – putem  
Oglasne ploče – ovdje
3. Vojnović Doriana, Pula, Sponzina 89
4. Stjepić Zlatko, Pula, Industrijska 7
5. Arhiva – ovdje

**Na znanje:**

1. Ministarstvo graditeljstva i prostornog uređenja  
Uprava za dozvole državnog značaja  
Sektor lokacijskih dozvola i investicija  
Zagreb, Ulica Republike Austrije 20



REPUBLIKA HRVATSKA  
ISTARSKA ŽUPANIJA  
GRAD PULA-POLA  
UPRAVNI ODJEL ZA PROSTORNO UREĐENJE,  
KOMUNALNI SUSTAV I IMOVINU  
Odsjek za gradnju  
REPUBBLICA DI CROAZIA  
REGIONE ISTRIANA  
CITTA DI PULA-POLA  
ASSESSORATO ALL'URBANISTICA, AGLI AFFARI  
COMUNALI E AL PATRIMONIO  
Sezione per l'edilizia

KLASA: UP/I-350-05/16-01/000013  
URBROJ: 2168/01-03-05-0410-16-0002  
Pula, 30.06.2016.

ISTARSKA ŽUPANIJA, GRAD PULA-POLA, UPRAVNI ODJEL ZA PROSTORNO UREĐENJE, KOMUNALNI SUSTAV I IMOVINU, Odsjek za gradnju, REPUBBLICA DI CROAZIA, REGIONE ISTRIANA, CITTA DI PULA-POLA, ASSESSORATO ALL'URBANISTICA, AGLI AFFARI COMUNALI E AL PATRIMONIO, Sezione per l'edilizia, rješavajući po zahtjevu koji je podnijela tvrtka Hrvatske ceste društvo s ograničenom odgovornošću, za upravljanje, građenje i održavanje državnih cesta, HR-10000 Zagreb, Vončinina 3, OIB 55545787885 zastupan po VIA PLAN d.o.o., Varaždin, Ivana Severa 15 na temelju članka 115. stavka 2. Zakona o prostornom uređenju („Narodne novine“ broj 153/13.), izdaje

## IZMJENU I DOPUNU LOKACIJSKE DOZVOLE

- I. Lokacijska dozvola, KLASA: UP/I-350-05/14-01/35, URBROJ: 2168/01-03-04-0375-14-6, od 19.11. 2014. godine, izdana po Upravnom odjelu za prostorno uređenje Grada Pule, Odsjeku gradnju, pravomoćna dana 02.01. 2015. godine, kojom je HRVATSKIM CESTAMA d.o.o. iz Zagreba odobren namjeravani zahvat u prostoru – dogradnja drugog kolnika državne ceste D66 i D75 i rekonstrukcija postojeće državne ceste – dionica Veli vrh – Pula, a namjeravani zahvat u prostoru uključuje rekonstrukciju postojeće trase državne ceste, te izgradnju drugog kolnika glavne trase s raskrižjima i objektima, cestovnu rasvjetu, izmještanje i zaštitu EEN instalacija, rekonstrukciju javne EK infrastrukture, izgradnju DTK za potrebe HC-a, izmještanje i zaštitu plinskih instalacija, izgradnju distribucijskog plinovoda, izmještanje i zaštitu vodovoda, izgradnju kolektora oborinske i sanitarne odvodnje, te druge radove, mijenja se i dopunjuje na način da se redefiniiraju etape, a sve u skladu s Idejnim projektom broj: 114-13 – KNJIGA I-DOPUNA iz siječnja 2016. godine, izrađenim po glavnom projektantu Zlatku Braliću, dipl.ing.građ., ovlaštenu inženjer građevinarstva, broj ovlaštenja G 186 iz VIA PLAN d.o.o. iz Varaždina, I severa 15, OIB: 90065109851, koji je sastavni dio ove izmjene i dopune lokacijske dozvole, a trasa

Ing. Uroš  
d.o.o. gradnja

HRVATSKE CESTE d.o.o. ZAGREB  
za upravljanje, građenje i održavanje državnih cesta  
CENTRALNA PISMASTVA  
Zagreb 2

400

Primljeno:	28-07-2016
Klasifikacijski broj:	56101/2014-4/115/5
Uredžbeni broj:	



namjeravanog zahvata u prostoru ide preko k.č. br. zgr. 2176/1, zgr. 2179/2, zgr. 2182/4, zgr. 2182/5, 1393/1, 1409, 1410, 1411, 1412/1, 1412/2, 1413, 1418/2, 1418/3, 1418/4, 1446/138, 1446/18, 1446/192, 1446/193, 1446/31, 1447/1, 1447/2, 1449/1, 1449/10, 1449/2, 1449/3, 1449/9, 1450/1, 1450/2, 1451/1, 1451/2, 1452/1, 1452/2, 1455, 1456/1, 1456/2, 1457/1, 1457/2, 1460/1, 1460/5, 1461/1, 1461/2, 1497/2, 1497/4, 1498, 1499, 1500/1, 1501, 1504/1, 1504/2, 1505/1, 1505/2, 1509/2, 1511/2, 1514/2, 1514/6, 1515/2, 1516/1, 1516/2, 1518/2, 1518/3, 1518/4, 1518/8, 1538/1, 1552/1, 1552/10, 1552/11, 1552/12, 1552/2, 1552/3, 1552/4, 1552/5, 1552/6, 1552/7, 1552/8, 1553/1, 1553/2, 1553/3, 1553/5, 1556/1, 1556/3, 1570/1, 1570/3, 1572/13, 1572/2, 1572/4, 1572/5, 1582/7, 1584, 1585/1, 1585/3, 1586/1, 1586/2, 1587/1, 1587/2, 1588/1, 1588/2, 1588/3, 1591, 1592, 1593/1, 1594, 1595/1, 1595/2, 1596/1, 1596/2, 1597, 1598, 1599, 1600/1, 1600/2, 1600/3, 1601, 1602, 1603, 1604/1, 1604/3, 1604/4, 1604/5, 1604/6, 1604/7, 1605/10, 1605/12, 1605/4, 1605/6, 1605/7, 1605/8, 1605/9, 1614/15, 1623/1, 1623/2, 1623/3, 1623/5, 1624/4, 1626/1, 1626/2, 1626/3, 1627/1, 1628/13, 1628/14, 1628/17, 1628/2, 1628/4, 1628/5, 1628/6, 1628/21, 1629/1, 1629/11, 1629/12, 1629/13, 1629/14, 1629/15, 1629/16, 1629/2, 1629/4, 1629/5, 1629/6, 1629/9, 1630/15, 1630/16, 1630/17, 1630/18, 1630/19, 1630/24, 1630/25, 1630/26, 1630/27, 1651/14, 1651/15, 1651/16, 1651/17, 1651/18, 1651/19, 1651/5, 1651/7, 1651/8, 1652/1, 1652/2, 1652/3, 1653/3, 1653/4, 1653/5, 1657/1, 1657/10, 1657/9, 1660/10, 1660/11, 1660/2, 5375/1, 5375/2, 5570, 5571/1, 5571/2, 5572/1, 5572/2, 5575, 5576/1, 5578/1, 9999/3, 1651/1, 1629/17, 1571/4, 1571/3, 1557/2, 1557/3, 1554/4, 1551/1, 1549, 1547, 1418/1, 1459/3, zgr. 2192/1, zgr. 2192/2 sve u k.o. Pula, i k.č.br. 3066/1, 3066/4, 3112, 501/14, 501/140, 501/152, 501/166, 501/209, 501/222, 501/223, 501/224, 501/31, 501/32, 501/35, 501/97, 501/474, 501/536, 521/3, 521/4, 521/5, 780/158, 780/168, 780/170, 780/29, 780/159 sve u k.o. Galijana, sve kako je to prikazano u navedenom idejnom projektu.

II. Obuhvat zahvata u prostoru se ovom izmjenom i dopunom lokacijske dozvole mijenja kako slijedi:

- redefinirana ETAPA I - km 0+000.00-km 1+205.86

Za ovu ETAPU ishoditi će se dvije građevinske dozvole.

Prva građevinska dozvola ETAPA I - FAZA I (investitor Hrvatske ceste d.o.o. Zagreb) uključuje sljedeće zahvate: izgradnju i rekonstrukcije glavne trase s raskrižjima i objektima, cestovnu rasvjetu, izmještanje i zaštitu EEN instalacija, rekonstrukciju javne EK infrastrukture, izgradnju DTK za potrebe HC-a, izmještanje i zaštitu plinskih instalacija, izgradnju distribucijskog plinovoda, izmještanje i zaštitu vodovoda, izgradnju kolektora oborinske odvodnje.

Druga građevinska dozvola ETAPA I - FAZA II (investitor Pragrande d.o.o. Pula) uključuje sljedeći zahvat: izgradnju kolektora sanitarne odvodnje.

Za ETAPU I ishoditi će se dvije uporabne dozvole u skladu sa svakom od prethodno navedenih građevinskih dozvola.

- redefinirana ETAPA II - km 1+090.98-km 1+890.09

Za ovu ETAPU ishoditi će se dvije građevinske dozvole.

Prva građevinska dozvola ETAPA II - FAZA I (investitor Hrvatske ceste d.o.o. Zagreb) uključuje sljedeće zahvate: izgradnju i rekonstrukcije glavne trase s raskrižjima i objektima, cestovnu rasvjetu, izmještanje i zaštitu EEN instalacija, rekonstrukciju javne EK infrastrukture, izgradnju DTK za potrebe HC-a, izmještanje i zaštitu plinskih instalacija, izgradnju distribucijskog plinovoda, izmještanje i zaštitu vodovoda, izgradnju kolektora oborinske odvodnje.

Druga građevinska dozvola ETAPA II - FAZA II (investitor Pragrande d.o.o. Pula) uključuje sljedeći zahvat: izgradnju kolektora sanitarne odvodnje.

Za ETAPU II ishoditi će se dvije uporabne dozvole u skladu sa svakom od prethodno navedenih građevinskih dozvola.

- III. Ostali dijelovi izreke lokacijske dozvole KLASA: UP/I-350-05/14-01/35, URBROJ: 2168/01-03-04-0375-14-6, od 19.11. 2014. godine, ostaju nepromijenjeni.
- IV. Idejnim projektom iz točke I. se odgovarajuće mijenja i dopunjuje idejni projekt oznake 114/13 iz srpnja 2013. godine koji je sastavni dio Lokacijske dozvole KLASA: UP/I-350-05/14-01/35, URBROJ: 2168/01-03-04-0375-14-6, od 19.11. 2014. godine, i koji je izrađen od istog ovlaštenog projektanta.

### OBRAZLOŽENJE

Podnositelj, Hrvatske ceste društvo s ograničenom odgovornošću, za upravljanje, građenje i održavanje državnih cesta, HR-10000 Zagreb, Vončinina 3, OIB 55545787885 zastupan po VIA PLAN d.o.o., Varaždin, Ivana Severa 15, je zatražio podneskom zaprimljenim dana 29.03.2016. godine izdavanje izmjene i dopune lokacijske dozvole za:

- dogradnju drugog kolnika državne ceste D66 i D75 i rekonstrukciju postojeće državne ceste – dionica Veli Vrh - Pula, iz točke I. izreke ove dozvole.

U spis je priložena zakonom propisana dokumentacija i to:

- a) priložena su tri primjerka izmijenjenog idejnog projekta iz točke I. izreke dozvole.
- b) Izjava projektanta o usklađenosti idejnog projekta s prostornom planom i drugim propisima, oznake 114-13/IP, iz siječnja 2016. godine, izdana po glavnom projektantu Zlatku Braliću, dipl.ing.građ., broj ovlaštenja G 186
- c) nostrifikacija projektne dokumentacije se sukladno Zakonu ne utvrđuje.

Zahtjev je osnovan.

U postupku izdavanja izmjene i dopune lokacijske dozvole utvrđeno je sljedeće:

- a) u spis je priložena zakonom propisana dokumentacija,

b) uvidom u idejni projekt iz točke I. izreke ove dozvole, izrađenom po ovlaštenim osobama, utvrđeno je da je taj projekt izrađen u skladu sa odredbama sljedeće prostorno planske dokumentacije u smislu odredbe članka 110. stavka 1. točke 3. Zakona o gradnji:

c) Pregledom dokumentacije utvrđeno je da je ista u skladu s prostornim planom i to:

- PPUG Pula "Službene novine Grada Pule" br.: 12/06., 12/12., 05/14., 08/14 - pročišćeni tekst i 07/15.
- GUP Grada Pule "Službene novine Grada Pule" br.: 5a/08.; 12/12., 05/14., pročišćeni tekst 08/14., 10/14., 13/14., pročišćeni tekst 19/14. i 07/15 koji je važeći na dan izdavanja ove izmjene, kao i sa GUP-om Grada Pule koji je bio na snazi u vrijeme izdavanja Lokacijske dozvole koja je predmetom izmjene.

d) idejni projekt izradila je ovlaštena osoba, propisano je označen, te je izrađen na način da je onemogućena promjena njegova sadržaja odnosno zamjena njegovih dijelova,

e) nije utvrđena obveza izrade urbanističkog plana

f) priložene su propisani posebni uvjeti javnopravnih tijela

- Hrvatske vode, Vodnogospodarski odjel za slivove sjevernog Jadrana – Rješenje Klasa: UP/I 325-01/15-07/5608, Urbroj: 374-23-3-15-2/DG/ od 10.12. 2015. godine, kojim se u dijelu (točka 7.) mijenjaju vodopravni uvjeti Klasa: UP/I 325-01/14-07/1705, Urbroj: 374-23-3-14-2/DG/ od 22.4. 2015. godine koji su sastavni dio Lokacijske dozvole KLASA: UP/I-350-05/14-01/35, URBROJ: 2168/01-03-04-0375-14-6, od 19.11. 2014. godine.

Imajući u vidu opisanu izmjenju i dopunu, nije bilo potrebe pribavljati nove posebne uvjete, osim gore navedenih vodopravnih uvjeta, jer se navedenom izmjenom i dopunom ne utječe na ranije izdane uvjete.

Trasa planiranog zahvata u prostoru ostaje u naravi ista kako je bila i prikazana u idejnom projektu koji je sastavni dio lokacijske dozvole koja se mijenja, a u samom tekstu lokacijske dozvole nisu navedene pojedine nekretnine na kojima se vrši spoj sa postojećim objektima. Iste su navedene u ovoj izmjeni i dopuni lokacijske dozvole. Međutim, kako se trasa u naravi nije promijenila, nije bilo potrebe za pozivanjem vlasnika nekretnina preko kojih ide trasa odobrenog zahvata u prostoru, jer se ovom izmjenom ne utječe na njihova prava i pravne interese.

Navodi se da je Odlukom Ministarstva graditeljstva i prostornog uređenja KLASA: UP/I-350-05/14-01/127 URBROJ: 531-06-1-14-2 od dana 03.10. 2014. godine, nadležnost za izdavanje lokacijske dozvole prenesena ovome tijelu, te je isto sukladno članku 115. stavku 2. nadležno i za izdavanje izmjene i/ili dopune predmetne dozvole.

Slijedom iznesenoga postupalo se prema odredbi članka 146. Zakona o prostornom uređenju, te je odlučeno kao u izreci.

Upravna pristojba za izdavanje ovog rješenja plaćena je u iznosu od 15.000,00 kuna na račun broj HR9523600001835900006 prema tarifnom broju 62. Zakona o upravnim pristojbama („Narodne novine" broj 8/96., 77/96., 95/97., 131/97., 68/98., 66/99., 145/99., 30/00., 116/00.,

163/03., 17/04., 110/04., 141/04., 150/05., 153/05., 129/06., 117/07., 25/08., 60/08., 20/10., 69/10., 126/11., 112/12., 19/13., 80/13., 40/14., 69/14., 87/14. i 94/14.).

Upravna pristojba prema Tarifnom broju 1. Zakona o upravnim pristojbama plaćena je u iznosu 20,00 kuna državnim biljezima emisije Republike Hrvatske, koji su zalijepljeni na podnesku i poništeni pečatom ovoga tijela.

#### UPUTA O PRAVNOM LIJEKU:

Protiv ovog rješenja može se izjaviti žalba Ministarstvu graditeljstva i prostornoga uređenja, u roku od 15 dana od dana primitka. Žalba se predaje putem tijela koje je izdalo ovaj akt neposredno u pisanom obliku, usmeno na zapisnik ili se šalje poštom. Na žalbu se plaća pristojba u iznosu 50,00 kuna u državnim biljezima prema tarifnom broju 3. Zakona o upravnim pristojbama.

P.O. GRADONAČELNIKA  
Giordano Škuflić, dipl.ing.grad.



#### DOSTAVITI:

- R (1) 1. Hrvatske ceste društvo s ograničenom odgovornošću, za upravljanje, građenje i održavanje državnih cesta HR-10000 Zagreb, Vončinina 3 zastupan po VIA PLAN d.o.o., Varaždin, Ivana Severa 15, sa idejnim projektom u dva primjerka,
2. U spis, ovdje.

#### NA ZNANJE:

1. Ministarstvo graditeljstva i prostornog uređenja, Uprava za dozvole državnog značaja, Sektor lokacijskih dozvola i investicija, Zagreb, Ulica Republike Austrije 20 na KLASA: UP/I-350-05/14-01/127



REPUBLIKA HRVATSKA  
ISTARSKA ŽUPANIJA  
GRAD PULA-POLA  
UPRAVNI ODJEL ZA PROSTORNO UREĐENJE,  
KOMUNALNI SUSTAV I IMOVINU  
Odsjek za gradnju  
REPUBBLICA DI CROAZIA  
REGIONE ISTRIANA  
CITTA DI PULA-POLA  
ASSESSORATO ALL'URBANISTICA, AGLI AFFARI  
COMUNALI E AL PATRIMONIO  
Sezione per l'edilizia

KLASA: UP/I-350-05/16-01/000057  
URBROJ: 2168/01-03-05-0410-17-0004  
Pula, 10.01.2017.

ISTARSKA ŽUPANIJA, GRAD PULA-POLA, UPRAVNI ODJEL ZA PROSTORNO UREĐENJE, KOMUNALNI SUSTAV I IMOVINU, Odsjek za gradnju, rješavajući po zahtjevu koji je podnio investitor Hrvatske ceste društvo s ograničenom odgovornošću, za upravljanje, građenje i održavanje državnih cesta, HR-10000 Zagreb, Vončinina 3, OIB 55545787885, na temelju članka 115. stavka 2. Zakona o prostornom uređenju („Narodne novine“ broj 153/13.), izdaje

## RJEŠENJE O PRODULJENJU VAŽENJA LOKACIJSKE DOZVOLE

Važenje Lokacijske dozvole, KLASA: UP/I 350-05/14-01/35, URBROJ: 2168/01-03-04-0375-14-6, od 19.11. 2014. godine, izdana po Upravnom odjelu za prostorno uređenje Grada Pule, Odsjeku za gradnju, pravomoćna dana 15.12. 2014. godine, produljuje se za još dvije godine od dana utvrđene pravomoćnosti osnovne lokacijske dozvole, i ista važi do dana 15.12. 2018. godine

### OBRAZLOŽENJE

Podnositelj Hrvatske ceste društvo s ograničenom odgovornošću, za upravljanje, građenje i održavanje državnih cesta, HR-10000 Zagreb, Vončinina 3, OIB 55545787885, je zatražio podneskom predanim putem poštanske službe dana 15.12.2016. godine, izdavanje rješenja o produljenju važenja lokacijske dozvole.

Budući da su ispunjeni uvjeti iz članka 150. stavka 2. Zakona o prostornom uređenju odlučeno je kao u izreci ovog rješenja.

90p. M. ORAIĆ cc. gđa. Majer

HRVATSKA CESTA D. O. O. ZAGREB  
CENTRALNA UPRAVA ZA UPRAVLJANJE DRŽAVNIM CESTAMA  
Vončinina 3, Zagreb 3

Klasifikacija	17-03-2017	Org.	400
Broj	361-01/14-4/115		
Šifra			

(10)

Rješenje je postalo pravomoćno  
dana 02.02.2017.  
Potpis ovlaštene osob.  
Law!

Upravna pritojba prema Tarifnom broju 1. i 2. Zakona o upravnim pritojbama („Narodne novine“ broj 8/96., 77/96., 95/97., 131/97., 68/98., 66/99., 145/99., 30/00., 116/00., 163/03., 17/04., 110/04., 141/04., 150/05., 153/05., 129/06., 117/07., 25/08., 60/08., 20/10., 69/10., 126/11., 112/12., 19/13., 80/13., 40/14., 69/14., 87/14. i 94/14.), plaćena je u iznosu 70,00 kuna državnim biljezima emisije Republike Hrvatske, koji su zalijepljeni na podnesku i poništeni pečatom ovoga tijela.

#### UPUTA O PRAVNOM LIJEKU:

Protiv ovog rješenja može se izjaviti žalba Ministarstvu graditeljstva i prostornoga uređenja, u roku od 15 dana od dana primitka. Žalba se predaje putem tijela koje je izdalo ovaj akt neposredno u pisanom obliku, usmeno na zapisnik ili se šalje poštom preporučenom poiljkom. Na žalbu se plaća pritojba u iznosu 50,00 kuna u državnim biljezima prema tarifnom broju 3. Zakona o upravnim pritojbama.

P.O. GRADONAČELNIKA  
Giordano Škuflić, dipl.ing.građ.

Dostaviti:

1. HRVATSKE CESTE društvo s ograničenom odgovornošću za upravljanje, građenje i održavanje državnih cesta, HR-10000 Zagreb, Vončinina 3
2. U spis – ovdje

Na znanje nakon izvršnosti:

1. Ministarstvo graditeljstva i prostornog uređenja,  
ZAGREB, Ulica Republike Austrije 20,  
na KLASA: UP/I-350-05/14-01/127