





REPUBLIKA HRVATSKA
ISTARSKA ŽUPANIJA

 GRAD PULA-POLA
GRADONAČELNIK

REPUBBLICA DI CROAZIA
REGIONE ISTRIANA

 CITTA DI PULA-POLA
IL SINDACO

KLASA:947-03/20-01/445
URBROJ:2168/01-01-02-01-0019-20-10
Pula, 15. srpnja 2020.

GRADSKO VIJEĆE GRADA PULE

PREDMET: Zaključak o utvrđivanju prijedloga Odluke o isključenju nekretnine iz statusa javnog dobra u općoj upotrebi – kč.br. 1151/11 i kč.br.1157/8 obje k.o. Pula - dostavlja se

U predmetu razmatranja i utvrđivanja prijedloga Odluke o isključenju nekretnine iz statusa javnog dobra u općoj upotrebi – kč.br. 1151/11 i kč.br.1157/8 obje k.o. Pula, temeljem članka 61. Statuta Grada Pula-Pola («Službene novine» Grada Pule br. 7/09, 16/09, 12/11, 1/13, 2/18, 2/20), Gradonačelnik Grada Pule dana 15. srpnja 2020. godine, donio je

ZAKLJUČAK

1. Utvrđuje se prijedlog Odluke o isključenju nekretnine iz statusa javnog dobra u općoj upotrebi – kč.br. 1151/11 i kč.br.1157/8 obje k.o. Pula.
2. Akt iz točke 1. sastavni je dio ovog Zaključka.
3. Ovaj Zaključak proslijedit će se Gradskom vijeću Grada Pule, na nadležno postupanje. Ovlašćuju se Boris Miletić, gradonačelnik Grada Pule, Robert Cvek, zamjenik gradonačelnika Grada Pule, Elena Puh Belci, zamjenica gradonačelnika Grada Pule, Ingrid Bulian, p.o. Gradonačelnika pročelnica Upravnog odjela za prostorno uređenje, komunalni sustav i imovinu i Mirna Radolović, pomoćnica pročelnika Upravnog odjela za prostorno uređenje, komunalni sustav i imovinu, da sudjeluju u radu Gradskog vijeća po prijedlogu akta, te da se izjašnjavaju o amandmanima na isti.
4. Ovaj Zaključak stupa na snagu danom donošenja.

GRADONAČELNIK
Boris Miletić

Temeljem čl. 103. Zakona o cestama („Narodne novine“ br. 84/11, 22/13, 54/13, 148/13, 92/14 i 110/19) i čl. 39. Statuta Grada Pula-Pola („Službene novine“ Grada Pule br. 7/09, 16/09, 12/11, 1/13, 2/18, 2/20), Gradsko vijeće Grada Pule na sjednici održanoj dana _____ 2020. godine, donijelo je

ODLUKU
o isključenju nekretnine iz statusa javnog dobra
u općoj upotrebi - kč.br. 1151/11 i kč.br.1157/8 obje k.o. Pula

I

Utvrđuje se da kč.br. 1151/11, pašnjak, površine 12 m² i kč.br. 1157/8, pašnjak, površine 2 m², obje upisane u k.o. Pula:

- ne čine sastavni dio javne ceste;
- ne čine sastavni dio postojeće ili planirane razvrstane, odnosno nerazvrstane ceste;
- ne služe niti su predviđene za javnu upotrebu svih kao javno dobro u općoj upotrebi.

II

Slijedom utvrđenja iz toč. I ove Odluke, isključuju se iz statusa javnog dobra u općoj upotrebi kč.br. 1151/11, pašnjak, površine 12 m² i kč.br. 1157/8, pašnjak, površine 2 m², obje upisane u k.o. Pula.

III

Ova Odluka dostavit će se Općinskom sudu u Puli-Pola, radi provedbe brisanja statusa javnog dobra u općoj uporabi nerazvrstane ceste u zemljišnoj knjizi i uknjižbe prava vlasništva u korist Grada Pule.

IV

Ova Odluka stupa na snagu danom donošenja.

KLASA:947-03/20-01/445
URBROJ:
Pula,

GRADSKO VIJEĆE GRADA PULE

PREDSJEDNIK
Tiziano Sošić

OBRAZLOŽENJE

PRAVNI TEMELJ ZA DONOŠENJE AKTA:

Čl. 103. Zakon o cestama („Narodne novine“ 84/11, 22/13, 54/13, 148/13, 92/14 i 110/19) i čl. 39. Statuta Grada Pula-Pola („Službene novine“ Grada Pule 7/09, 16/09, 12/11, 1/13, 2/18, 2/20).

OSNOVNA PITANJA KOJA SE UREĐUJU AKTOM:

Predlaže se donošenje Odluke o isključenju nekretnine iz statusa javnog dobra u općoj upotrebi, radi provedbe uknjižbe prava vlasništva na nekretnini u korist Grada Pule-Pola na navedenoj nekretnini i omogućavanja daljnjeg raspolaganja nekretninom.

PRIKAZ STANJA KOJE SE UREĐUJE AKTOM:

Odredbom čl. 103. Zakona o cestama određeno je da kada trajno prestaje potreba korištenja nerazvrstane ceste ili njezinog dijela može joj se ukinuti status javnog dobra u općoj upotrebi, a nekretnina kojoj prestaje taj status ostaje u vlasništvu jedinice lokalne samouprave.

Kč.br. 1151/11, pašnjak, površine 12 m² i kč.br. 1157/8, pašnjak, površine 2 m², obje k.o. Pula, upisane su u zemljišnoj knjizi Općinskog suda u Puli kao javno dobro u općoj upotrebi. Navedene nekretnine nalaze se u Koparskoj ulici u Puli, te u naravi predstavljaju neizgrađeno zemljište, pašnjak. Obzirom da iste nekretnine u naravi ne predstavljaju prometnu površinu, niti su sastavni dio iste, predlaže se donošenje ove Odluke, radi provedbe uknjižbe prava vlasništva u korist Grada Pule na navedenoj nekretnini i omogućavanja daljnjeg raspolaganja nekretninom.

PROCJENA POTREBNIH FINANCIJSKIH SREDSTAVA ZA PROVEDBU AKTA:

Za provedbu akta nije potrebno osigurati financijska sredstva.

Pripremila: Ilenya Žudić Marini

**p.o. GRADONAČELNIKA
Ingrid Bulian, dipl.ing.arh.**



REPUBLIKA HRVATSKA

Općinski sud u Puli-Pola
ZEMLJIŠNOKNJIŽNI ODJEL PULA
Stanje na dan: 07.07.2020. 00:55

Verificirani ZK uložak

Katastarska općina: 324256, PULA

Broj ZK uložka: 5431

Broj zadnjeg dnevnika: Z-8177/2020

Aktivne plombe: Z-3439/2020, Z-6354/2020, Z-6929/2020, Z-8295/2020, Z-8555/2020, Z-8986/2020

IZVADAK IZ ZEMLJIŠNE KNJIGE

A

Posjedovnica
PRVI ODJELJAK

Rbr.	Broj zemljišta (kat. čestice)	Oznaka zemljišta	Površina			Primjedba
			jutro	čhv	m2	
1.	88/2	ULICA			130	
2.	109					
3.	126/ZGR.	ZGRADA				
4.	146/3	NEPLODNO, ULICA			172	
5.	154/41	ULICA			327	
6.	171/ZGR.	ZGRADA				
7.	210/3	PUT			153	
8.	210/4	PARK			34	
9.	294/4	PAŠNJAK			236	
10.	487/ZGR.	ZGRADA				
11.	503/ZGR.	ZGRADA				
12.	504/1 ZGR.	PARK			217	
13.	517/3 ZGR.	ZGRADA				
14.	540/12	GRADSKA ULICA			1376	
15.	540/20	PUT			866	
16.	541/16	ULICA			259	
17.	541/18	ULICA			337	
18.	541/46	GRADILIŠTE			35	
19.	541/56	NEPLODNO			10	
20.	564/2	PUT			165	
21.	590/1	NEPLODNO			125	
22.	590/2	VRTLARSKA ULICA GRADSKA ULICA			20 20	
23.	590/3	ULICA			1193	
24.	590/4	ORANICA			35	
25.	592	GRADSKA ULICA			864	

A
Posjedovnica
PRVI ODJELJAK

Rbr.	Broj zemljišta (kat. čestice)	Oznaka zemljišta	Površina			Primjedba
			jutro	čhv	m2	
26.	596	ULICA			612	
27.	620/8	PRERADOVIĆEVA ULICA GRADSKA ULICA			5 5	
28.	659/11	PUT			2004	
29.	660/9	PUT			1294	
30.	660/254	PUT			1064	
31.	660/255	VALVAZOROVA ULICA PUT			1535 1535	
32.	660/258	PRERADOVIĆEVA ULICA PUT			43 43	
33.	711/2	PUT			14	
34.	711/5	STAMBENA ZGRADA, DVORIŠTE			9	
35.	715/4	PUT			1037	
36.	715/27	VRT			10	
37.	717/2	GRADSKA ULICA			619	
38.	717/8	ULICA			1441	
39.	717/15	ULICA			194	
40.	717/40	GRADSKA ULICA			5	
41.	747/3	ULICA			909	
42.	779/14	ULICA			500	
43.	779/18	PAŠNJAK			644	
44.	779/20	PAŠNJAK			92	
45.	779/31	ORANICA			640	
46.	805/3	PAŠNJAK			753	
47.	820/ZGR.	KUĆA			76	
48.	838	ULICA			4042	
49.	861	PUT			970	
50.	877/7	PUT			84	
51.	877/14	NEPLODNO			14	
52.	888/1	PUT			48	
53.	888/9	PUT			919	
54.	888/21	PUT			270	
55.	915/16	PUT				
56.	915/21	GROŽNJANSKA ULICA PAŠNJAK			1637 1637	

A
Posjedovnica
PRVI ODJELJAK

Rbr.	Broj zemljišta (kat. čestice)	Oznaka zemljišta	Površina			Primjedba
			jutro	čhv	m2	
57.	915/145	GARAŽA, DVORIŠTE			686	
58.	915/287	PAŠNJAK			19	
59.	915/291	GROŽNJANSKA ULICA PAŠNJAK			16 16	
60.	948/2	ULICA			456	
61.	1038/1	ULICA			962	
62.	1088/1	ULICA			448	
63.	1111/1	PAŠNJAK			59	
64.	1134/6	PUT			739	
65.	1149/1	VALTURSKA ULICA ULICA			4155 4155	
66.	1149/3	VALTURSKA ULICA ULICA PAŠNJAK			445 438 7	
67.	1151/6	NEPLODNO			120	
68.	1151/8	NEPLODNO			500	
69.	1151/9	DVORIŠTE			229	
70.	1151/11	PAŠNJAK			12	
71.	1157/8	PAŠNJAK			2	
72.	1163/2	PUT			399	
73.	1196/1	PUT			422	
74.	1196/3	PUT			28	
75.	1196/4	PUT			30	
76.	1204/1	ULICA			1414	
77.	1204/2	DVORIŠTE			31	
78.	1204/4	DVORIŠTE			33	
79.	1245	ULICA			554	
80.	1251/20	ORANICA			576	
81.	1251/22	ULICA			210	
82.	1254/2					
83.	1257/1	PUT			305	
84.	1257/2	PUT			53	
85.	1325/1	PUT			986	
86.	1354/1	GRADSKA ULICA			2895	
87.	1371/1	VRT			550	

A
Posjedovnica
PRVI ODJELJAK

Rbr.	Broj zemljišta (kat. čestice)	Oznaka zemljišta	Površina			Primjedba
			jutro	čhv	m2	
88.	1376/3	PUT			215	
89.	1399/1	ULICA			3365	
90.	1399/4	ULICA			1126	
91.	1411	PUT			96	
92.	1412/1	NEPLODNO			40	
93.	1412/2	NEPLODNO			26	
94.	1413/4 ZGR.	PROLAZ			122	
95.	1418/2	PUT			3701	
96.	1418/2 ZGR.	NEPLODNO			6370	
97.	1418/6	PUT			1400	
98.	1418/7	PUT			1105	
99.	1446/6	PUT			1055	
100.	1446/11	PUT			510	
101.	1446/17	PUT			125	
102.	1502/2	PUT			300	
103.	1502/5	PUT			73	
104.	1502/6	PUT			18	
105.	1517	PUT			1198	
106.	1533/3	PUT			610	
107.	1572/1	NEPLODNO			108	
108.	1572/3	PUT			930	
109.	1572/4	NEPLODNO			160	
110.	1572/5	NEPLODNO			450	
111.	1572/6	NEPLODNO			331	
112.	1572/11	DVORIŠTE, GOSP. ZGRADA			72	
113.	1572/12	PARKIRALIŠTE			84	
114.	1572/13	PARKIRALIŠTE			17	
115.	1572/15	NEPLODNO			30	
116.	1585/3	GRADSKA ULICA			296	
117.	1585/4	GRADSKA ULICA			181	
118.	1585/5	GRADSKA ULICA			12	
119.	1585/6	GRADSKA ULICA			14	
120.	1595/1	NEPLODNO			40	
121.	1595/2	NEPLODNO			65	

A
Posjedovnica
PRVI ODJELJAK

Rbr.	Broj zemljišta (kat. čestice)	Oznaka zemljišta	Površina			Primjedba
			jutro	čhv	m2	
122.	1595/3	NEPLODNO			19	
123.	1600/1	NEPLODNO			322	
124.	1600/3	NEPLODNO			45	
125.	1614/41	PAŠNJAK			10	
126.	1615/1	PUT			463	
127.	1615/3	DVORIŠTE, PUT			546	
128.	1615/7	PUT			44	
129.	1615/8	PUT			324	
130.	1615/9	PUT			609	
131.	1623/1	PUT			499	
132.	1633/8	PUT			410	
133.	1633/15	PUT			88	
134.	1634	PUT			230	
135.	1635/2	BRADAMANTE PAŠNJAK			265 265	
136.	1635/3	BRADAMANTE PAŠNJAK			69 69	
137.	1652/1	NEPLODNO			284	
138.	1652/3	NEPLODNO			237	
139.	1657/3	PUT			51	
140.	1662/4	NEPLODNO ZEMLJIŠTE			2893	
141.	1662/8	ORANICA			1	
142.	1662/9	ORANICA			5	
143.	1662/17	PAŠNJAK			154	
144.	1662/18	ORANICA			5	
145.	1681/1	NEPLODNO			1010	
146.	1681/2	GRADSKA ULICA			12497	
147.	1681/4	PUT			107	
148.	1681/5	ULICA, ŠIJANA			16287	
149.	1681/6	GRADSKA ULICA			741	
150.	1681/7	GRADSKA ULICA			46	
151.	1681/8	GRADSKA ULICA			4	
152.	1681/9	GRADSKA ULICA			509	
153.	1681/10	GRADSKA ULICA			114	
154.	1681/11	ULICA, ŠIJANA			2264	

A
Posjedovnica
PRVI ODJELJAK

Rbr.	Broj zemljišta (kat. čestice)	Oznaka zemljišta	Površina			Primjedba
			jutro	čhv	m2	
155.	1685/4	NEPLODNO			314	
156.	1685/20	NEPLODNO			6	
157.	1710/1	PUT			328	
158.	1710/2	PUT			432	
159.	1710/3	PUT			83	
160.	1715	PUT			144	
161.	1717/3	PUT			233	
162.	1717/5	PUT			473	
163.	1717/6	PUT			7	
164.	1759/1	PUT			18245	
165.	1764/1	NEPLODNO ZEMLJIŠTE			33	
166.	1764/2	PAŠNJAK			172	
167.	1764/4	NEPLODNO ZEMLJIŠTE			72	
168.	1766	PUT			915	
169.	1781/2	ASFALT			111	
170.	1808/5	PAŠNJAK			484	
171.	1841/8	NEPLODNO			488	
172.	1843/4	PUT, STAZA			1489	
173.	1859/2	POLJSKI PUT			440	
174.	1859/3	NEPLODNO			1553	
175.	1859/5	PUT			258	
176.	1859/6	ORANICA			17	
177.	1859/7	VALTURSKA ULICA PUT			94 94	
178.	1859/8	PUT			20	
179.	1859/9	PUT			2	
180.	1859/12	VALTURSKA ULICA PUT			199 199	
181.	1882/1	PUT			63	
182.	1882/4	PUT			73	
183.	1883/1	PUT			202	
184.	1883/2	PUT			62	
185.	1883/4	PUT			123	
186.	1883/7	PUT			1048	
187.	1883/8	PUT			13	

A
Posjedovnica
PRVI ODJELJAK

Rbr.	Broj zemljišta (kat. čestice)	Oznaka zemljišta	Površina			Primjedba
			jutro	čhv	m2	
188.	1886/1	PUT			469	
189.	1886/3	PUT			22	
190.	1886/5	PUT			33	
191.	1903/9	PUT			147	
192.	1930/1	PUT			133	
193.	1930/2	DVORIŠTE			113	
194.	1936/3	NEPLODNO			4956	
195.	1938/9	PAŠNJAK			496	
196.	1940/ZGR .	ZGRADA				
197.	1944/ZGR .	ZGRADA				
198.	1946/ZGR .	ZGRADA				
199.	1957/3	POLJSKI PUT			241	
200.	1957/4	PUT			856	
201.	1957/6	POLJSKI PUT			20	
202.	1957/7	POLJSKI PUT			12	
203.	1983/2	PUT			170	
204.	1984/2	PUT			785	
205.	2003/3	ORANICA			271	
206.	2004/2	ORANICA			115	
207.	2016/3 ZGR.	PAŠNJAK				
208.	2030	PUT			550	
209.	2031	PAŠNJAK			42	
210.	2034	PUT			3573	
211.	2035	PUT			1227	
212.	2061/6	PUT			243	
213.	2061/34	PUT			17	
214.	2074/1	PAŠNJAK			227	
215.	2074/3	PUT			894	
216.	2120/1	PUT			1511	
217.	2120/3	PUT			3855	
218.	2133	PAŠNJAK			2011	
219.	2134	PUT			2680	
220.	2135/1	PUT			1570	

A
Posjedovnica
PRVI ODJELJAK

Rbr.	Broj zemljišta (kat. čestice)	Oznaka zemljišta	Površina			Primjedba
			jutro	čhv	m2	
221.	2135/2	PUT			320	
222.	2135/3	PUT			560	
223.	2136/1	PUT			304	
224.	2136/2	PAŠNJAK			145	
225.	2145/7	PUT			379	
226.	2160	PUT			1610	
227.	2186	PUT			717	
228.	2216	PAŠNJAK			914	
229.	2217/1	PUT			470	
230.	2223/1	PUT			1988	
231.	2223/2	PUT			1206	
232.	2233/1 ZGR.	DVORIŠTE			133	
233.	2233/2 ZGR.	DVORIŠTE			22	
234.	2233/3 ZGR.	DVORIŠTE			2	
235.	2247/5 ZGR.	PUT			25	
236.	2273	POLJSKI PUT			7862	
237.	2305	PUT			868	
238.	2319	PAŠNJAK			500	
239.	2333/1	PAŠNJAK			145	
240.	2352/7	PUT			2241	
241.	2372/1	DVORIŠTE			182	
242.	2372/2	PUT			337	
243.	2392/3	NEPLODNO			144	
244.	2392/4	ULICA			2203	
245.	2396	PAŠNJAK			1244	
246.	2397/1	ULICA			3621	
247.	2397/3	ULICA			133	
248.	2397/4	ULICA			100	
249.	2397/5	ULICA			121	
250.	2397/6	PAŠNJAK			14	
251.	2397/7	PAŠNJAK			65	
252.	2397/8	ULICA			2	
253.	2397/10	GRADSKA ULICA			6124	

A
Posjedovnica
PRVI ODJELJAK

Rbr.	Broj zemljišta (kat. čestice)	Oznaka zemljišta	Površina			Primjedba
			jutro	čhv	m2	
254.	2397/11	GRADSKA ULICA			122	
255.	2397/15	ULICA			1485	
256.	2401/16	PUT			508	
257.	2401/17	PUT			1629	
258.	2401/59	VRT			26	
259.	2402/2	ULICA			1321	
260.	2409/4	PAŠNJAK			1002	
261.	2411/2 ZGR.	DVORIŠTE				
262.	2420/1	PUT			882	
263.	2434/4	PUT			31	
264.	2439/1	PUT			420	
265.	2476/2	PUT			465	
266.	2519/2	PUT			862	
267.	2519/7	PUT			8	
268.	2565/ZGR .	ZGRADA				
269.	2617/1	PAŠNJAK			236	
270.	2617/2	PAŠNJAK			12	
271.	2652	PUT			1193	
272.	2653/1	PUT			7487	
273.	2653/2	PUT			148	
274.	2655/1	PAŠNJAK			2850	
275.	2679/1	PAŠNJAK			4402	
276.	2679/6	NEPLODNO			194	
277.	2679/7	PAŠNJAK			117	
278.	2679/8	PAŠNJAK			20	
279.	2684	PUT, PAŠNJAK				
280.	2692	PUT			285	
281.	2692/3 ZGR.	PROLAZ			24	
282.	2692/15 ZGR.	ZGR.DVORIŠTE			75	
283.	2697/1 ZGR.	DVOR			286	
284.	2739	PUT			754	
285.	2740	PUT				
286.	2759/1	PUT			625	

A
Posjedovnica
PRVI ODJELJAK

Rbr.	Broj zemljišta (kat. čestice)	Oznaka zemljišta	Površina			Primjedba
			jutro	čhv	m2	
287.	2759/2	NEPLODNO			47	
288.	2759/4	PUT			46	
289.	2759/5	PUT			123	
290.	2763	PUT				
291.	2848/1	JADREŠKI PUT			1597 1597	
292.	2848/2	JADREŠKI PUT			248 248	
293.	2879					
294.	2911					
295.	2937					
296.	2953					
297.	2970/1	PUT			8283	
298.	2970/4	NEPL. (DVOR.)			12	
299.	2970/5	DVORIŠTE			16	
300.	2970/6	STAJA, DVORIŠTE			15	
301.	2970/7	STAMBENA ZGRADA, DVORIŠTE			15	
302.	2990/2	PROLAZ				
303.	2997					
304.	3010					
305.	3016					
306.	3041/1	PUT			319	
307.	3138					
308.	3139/1	PUT			1030	
309.	3140/1					
310.	3140/2	PUT			776	
311.	3140/3					
312.	3142	ZGRADA				
313.	3152					
314.	3154/1	PUT			2326	
315.	3154/2	PUT			16	
316.	3195				2095	
317.	3244/1	PUT			3751	
318.	3244/2	PUT			28	
319.	3262/3	CESTA			2010	

A
Posjedovnica
PRVI ODJELJAK

Rbr.	Broj zemljišta (kat. čestice)	Oznaka zemljišta	Površina			Primjedba
			jutro	čhv	m2	
320.	3262/4	MEDULINSKA CESTA GRADSKA ULICA			18499 18499	
321.	3312					
322.	3315					
323.	3424					
324.	3426/2	PAŠNJAK			1287	
325.	3426/3	PAŠNJAK			1920	
326.	3438	PUT			3993	
327.	3439/12	PAŠNJAK-PROLAZ			3094	
328.	3594/4	PROLAZ			700	
329.	3622/3	PUT			78	
330.	3772/30	PUT			427	
331.	3772/34					
332.	3772/37	PAŠNJAK			2573	
333.	3772/38					
334.	3772/39					
335.	3772/185	PAŠNJAK			189	
336.	3772/186	GRADSKA ULICA			17	
337.	3772/239	PAŠNJAK			72	
338.	3772/269	PUT			54	
339.	3772/300	DVORIŠTE			13	
340.	3776/1	PUT			360	
341.	3776/3	STAZA			267	
342.	3776/5	DVORIŠTE			70	VIDI AII 117.
343.	3776/6	PUT			21	
344.	3776/7	PUT			11	
345.	3776/8	PUT			4	
346.	3776/9	PUT			70	
347.	3776/10	PUT			426	
348.	3776/11	DVORIŠTE			10	VIDI AII 117
349.	3798/8	PAŠNJAK			11	
350.	3798/9	PAŠNJAK			48	
351.	3799/1	PAŠNJAK			300	
352.	3800/1	PAŠNJAK			213	

A
Posjedovnica
PRVI ODJELJAK

Rbr.	Broj zemljišta (kat. čestice)	Oznaka zemljišta	Površina			Primjedba
			jutro	čhv	m2	
353.	3810/8	PUT			532	
354.	3819/1	PAŠNJAK			146	
355.	3819/2	PUT			83	
356.	3837/1	PAŠNJAK			387	
357.	3837/2	CESTA			966	
358.	3837/3	PAŠNJAK			9	
359.	3854/1	ORANICA			3482	
360.	3854/4					
361.	3854/7					
362.	3854/10					
363.	3854/30	ORANICA			1034	
364.	3856/4	ORANICA			322	
365.	3856/6					
366.	3856/10	ORANICA			96	
367.	3867					
368.	3874/76	NEPLODNO			279	
369.	3877/3					
370.	3885/14	PAŠNJAK			260	
371.	3885/28	PAŠNJAK			559	
372.	3885/41					
373.	3885/71	PAŠNJAK			393	
374.	3885/72	PAŠNJAK			88	
375.	3885/75	PAŠNJAK			1423	
376.	3885/76	PAŠNJAK			688	
377.	3890/1	PUT			286	
378.	3894/1					
379.	3894/3	PUT			761	
380.	3894/4	NEPLODNO			2211	
381.	3894/7	PUT			439	
382.	3894/10	PUT			82	
383.	3894/11	NEPLODNO			12	
384.	3894/12	NEPLODNO			78	
385.	3894/13	NEPLODNO			547	
386.	3894/37	GRADSKA ULICA, PAŠNJAK			150	
387.	3894/39	PUT			2514	

A
Posjedovnica
PRVI ODJELJAK

Rbr.	Broj zemljišta (kat. čestice)	Oznaka zemljišta	Površina			Primjedba
			jutro	čhv	m2	
388.	3894/44	PUT			441	
389.	3894/45	PUT			199	
390.	3894/46	PUT			64	
391.	3894/47	PUT			48	
392.	3894/51	PAŠNJAK			14	
393.	3894/53	GRADSKA ULICA			49	
394.	3946/2	GRADSKA ULICA			249	
395.	3946/3	PUT			1972	
396.	3946/4	PUT			586	
397.	3946/5	NEPLODNO, GRADILIŠTE			677	
398.	3946/16	PUT			17	
399.	3946/17	PUT			63	
400.	3946/19	PUT			21	
401.	4078					
402.	4105/4	PAŠNJAK			250	
403.	4122/3	PAŠNJAK			350	
404.	4133/2	PUT			515	
405.	4137/1	ULICA			2544	
406.	4137/2	PAŠNJAK			16	
407.	4142/4	PAŠNJAK			95	
408.	4142/6	PAŠNJAK			80	
409.	4142/7	PAŠNJAK			77	
410.	4149/3	ŠUMA			670	
411.	4213/ZGR	GOSP.ZGRADA			12	
412.	4221					
413.	4254					
414.	4300					
415.	4306/3					
416.	4378					
417.	4468/1	CESTA			95	
418.	4468/3	POLJSKI PUT			142	
419.	4468/4	PAŠNJAK			57	
420.	4468/6	DVORIŠTE			67	
421.	4468/7	PUT			3213	

A
Posjedovnica
PRVI ODJELJAK

Rbr.	Broj zemljišta (kat. čestice)	Oznaka zemljišta	Površina			Primjedba
			jutro	čhv	m2	
422.	4490/2	PUT			553	
423.	4491/1	POLJSKI PUT			235	
424.	4491/3	PUT			34	
425.	4491/4	P. PUT			202	
426.	4491/6	PAŠNJAK			26	
427.	4610/1	PUT			2221	
428.	4610/2	PAŠNJAK			120	
429.	4711	GARAŽA				
430.	4712/1	PUT			917	
431.	4712/2	PUT			2056	
432.	4712/3	PUT			51	
433.	4715/1	PUT			1370	
434.	4715/2	PUT			150	
435.	4715/3	PUT			2478	
436.	4781/1	PUT			355	
437.	4781/4	ŠUMA			24	
438.	4781/5	PUT			603	
439.	4781/6	PUT			1467	
440.	4808/5	NEPLODNO			264	
441.	4808/23	PAŠNJAK			36	
442.	4867/34	ZGRADA			40	
443.	4867/56	ZGRADA			10	
444.	4871/2	OBALA			8240	
445.	4871/7	NEPLODNO, BAZEN			1850	
446.	4915/3	MULJ			830	
447.	4915/6	PAŠNJAK			254	
448.	4915/7	LOKALNA CESTA ASFALTIRANA			291	
449.	4915/10	NEPLODNO KAMENJAR			1119	
450.	4915/11	NEPLODNO KAMENJAR			11	
451.	4920/1	PUT			400	
452.	4920/5	VERUDELA PUT			90 90	
453.	4962/ZGR .	ZGRADA			179	
454.	4963/ZGR .	ZGRADA			407	

A
Posjedovnica
PRVI ODJELJAK

Rbr.	Broj zemljišta (kat. čestice)	Oznaka zemljišta	Površina			Primjedba
			jutro	čhv	m2	
455.	4972/6	NEPLODNO, PARK			88	
456.	4972/8	NEPLODNO, PARK			96	
457.	4972/12	GRADSKA ULICA			1598	
458.	4972/14	NEPLODNO, GRADILIŠTE			44	
459.	4972/43	NEPLODNO, PARK			44	
460.	4972/61	NEPLODNO, PARK			230	
461.	4972/63	JAVNI PARK			81	
462.	4972/64	PAŠNJAK			205	
463.	4972/65	ULICA			489	
464.	4972/66	PAŠNJAK			85	
465.	4972/68	PAŠNJAK			39	
466.	4972/69	PAŠNJAK			18	
467.	4972/70	PAŠNJAK			19	
468.	4972/72	PAŠNJAK			68	
469.	4972/73	PAŠNJAK			102	
470.	4972/74	PAŠNJAK			39	
471.	4972/76	PAŠNJAK			20	
472.	4972/77	PAŠNJAK			20	
473.	4972/79	PAŠNJAK			14	
474.	4972/88	ULICA, PAŠNJAK			29	
475.	4972/89	ULICA			22	
476.	4996/3	NEPLODNO			474	
477.	4996/9	NEPLODNO			75	
478.	4996/10	NEPLODNO			363	
479.	5014/8	NEPLODNO			324	
480.	5014/9	NEPLODNO			28	
481.	5016/1					
482.	5018/3	ULICA			1551	
483.	5018/4	ULICA			227	
484.	5028/3	PUT			18	
485.	5028/5	NEPLODNO			105	
486.	5031/12	PUT			517	
487.	5031/13	ULICA			693	
488.	5031/14	ULICA			224	
489.	5031/15	DVORIŠTE			183	

A
Posjedovnica
PRVI ODJELJAK

Rbr.	Broj zemljišta (kat. čestice)	Oznaka zemljišta	Površina			Primjedba
			jutro	čhv	m2	
490.	5031/24	ULICA				
491.	5031/25	ULICA				
492.	5031/27	ULICA				
493.	5031/28	ULICA			22	
494.	5031/34	DVORIŠTE			139	
495.	5059/15	PAŠNJAK			494	
496.	5059/17	DVORIŠTE			384	
497.	5059/32	GRADILIŠTE			256	
498.	5059/33	GRADILIŠTE			18	
499.	5059/49	NEPLODNO ULICA			44	
500.	5109/1	ULICA-PUT			349	
501.	5109/2	ULICA-PUT			291	
502.	5109/3	PUT			18	
503.	5112/1	DVORIŠTE			129	
504.	5112/2	DVORIŠTE			41	
505.	5132/4					
506.	5159/3	PUT			148	
507.	5159/5	NEPLODNO			5	
508.	5159/6	PUT			81	
509.	5159/7	PUT			20	
510.	5159/8	PUT			66	
511.	5189/9	ULICA			3	
512.	5189/10	ULICA			18	
513.	5199/2	PUT			1117	
514.	5200	PUT			1056	
515.	5206/6	PAŠNJAK			176	
516.	5206/128	KAMENOLOM			105	
517.	5206/129	KAMENOLOM			103	
518.	5206/130	PUT			243	
519.	5247/1	PUT			235	
520.	5247/2	PUT			276	
521.	5247/3	PUT			20	
522.	5247/4	PUT			18	
523.	5247/5	PUT			408	
524.	5247/6	PUT			29	

A
Posjedovnica
PRVI ODJELJAK

Rbr.	Broj zemljišta (kat. čestice)	Oznaka zemljišta	Površina			Primjedba
			jutro	čhv	m2	
525.	5247/7	PUT			540	
526.	5265/4	PAŠNJAK			137	
527.	5266/5	DVOR			51	
528.	5268/1	PAŠNJAK			3140	
529.	5268/2	PAŠNJAK			65	
530.	5273/1				2130	
531.	5376/1				1194	
532.	5377					
533.	5378/2	NEPLODNO			1814	
534.	5378/3	NEPLODNO			25	
535.	5380/1	NEPLODNO			69	
536.	5380/2	NEPLODNO				
537.	5380/3	NEPLODNO			44	
538.	5381					
539.	5382					
540.	5383/1	PARK			962	
541.	5383/2	PARK			24	
542.	5384					
543.	5385					
544.	5386					
545.	5387					
546.	5388/1					
547.	5388/2					
548.	5389					
549.	5390					
550.	5391/1					
551.	5391/2					
552.	5392					
553.	5393/1					
554.	5393/2					
555.	5393/3					
556.	5393/4					
557.	5393/5					
558.	5395/1					
559.	5395/2					

A
Posjedovnica
PRVI ODJELJAK

Rbr.	Broj zemljišta (kat. čestice)	Oznaka zemljišta	Površina			Primjedba
			jutro	čhv	m2	
560.	5395/3	PUT			2267	
561.	5396/1					
562.	5396/2					
563.	5396/3					
564.	5397/1					
565.	5397/2					
566.	5397/3					
567.	5397/4					
568.	5397/5					
569.	5398/1	KOPARSKA ULICA NEPLODNO ZEMLJIŠTE			180 180	
570.	5398/2	NEPLODNO			139	
571.	5399					
572.	5400/1					
573.	5400/2					
574.	5401/1					
575.	5401/2					
576.	5402	RAKOVČEVA ULICA-VIA JOAKIM RAKOVAC (JAVNA ZELENA POVRŠINA) ZEMLJIŠTA PRIVEDENA SVRSI (OPĆE)			89 89	
577.	5403	PULA, ZLATICEV TRG ULICA			317 317	
578.	5404/1	PUT			589	
579.	5404/2	PUT			262	
580.	5404/5	NEPLODNO			100	
581.	5404/6	PUT			201	
582.	5404/7	ULICA			98	
583.	5404/8	ULICA			86	
584.	5404/9	IZGRADENO ZEMLJIŠTE			6	
585.	5405/6	GRADSKA ULICA			18	
586.	5406/1					
587.	5406/2					
588.	5407/1	GRADSKA ULICA			1149	
589.	5407/2	GRADSKA ULICA			1387	
590.	5408/1					

A
Posjedovnica
PRVI ODJELJAK

Rbr.	Broj zemljišta (kat. čestice)	Oznaka zemljišta	Površina			Primjedba
			jutro	čhv	m2	
591.	5408/2					
592.	5408/4					
593.	5408/5					
594.	5408/6					
595.	5409					
596.	5410					
597.	5411/1					
598.	5411/2					
599.	5411/3					
600.	5411/4					
601.	5411/5					
602.	5411/6	ULICA			1577	
603.	5411/7					
604.	5412/1					
605.	5412/2					
606.	5412/3					
607.	5413/1	ULICA			1463	
608.	5413/3	PUT			1226	
609.	5414					
610.	5415/1					
611.	5415/2					
612.	5415/3					
613.	5415/4					
614.	5416/1					
615.	5416/2					
616.	5416/3					
617.	5417/2					
618.	5417/3					
619.	5419/1	ZAGREBAČKA ULICA ULICA			200 200	
620.	5419/2	GRADSKA ULICA			1796	
621.	5419/3	POSLOVNA ZGRADA, GOSPODARSKO DVORIŠTE			14	
622.	5420/1					
623.	5420/2					
624.	5421/1					

A
Posjedovnica
PRVI ODJELJAK

Rbr.	Broj zemljišta (kat. čestice)	Oznaka zemljišta	Površina			Primjedba
			jutro	čhv	m2	
625.	5421/2					
626.	5421/3					
627.	5421/4					
628.	5421/5					
629.	5422/1					
630.	5422/2	ULICA			2092	
631.	5423/1					
632.	5423/2	ULICA			721	
633.	5423/3					
634.	5424/1					
635.	5424/2					
636.	5424/3					
637.	5424/4					
638.	5424/5					
639.	5425					
640.	5426					
641.	5427					
642.	5430	GRADSKA ULICA			5747	
643.	5432	GRADSKA ULICA			4480	
644.	5433	ULICA			2592	
645.	5434/1					
646.	5434/2					
647.	5435	PARKIRALIŠTE			273	
648.	5436	REZERVOAR ZA BENZIN, PARK, ULICA, PARKIRALIŠTE			7333	
649.	5437/3	ULICA			1095	
650.	5438/2	ULICA			634	
651.	5438/3	GRADSKA ULICA			12	
652.	5438/4	GRADSKA ULICA			26	
653.	5439/1	ULICA			14991	
654.	5439/6	ULICA			1542	
655.	5440	ULICA			1385	
656.	5441					
657.	5442				3363	
658.	5445					
659.	5446					

A
Posjedovnica
PRVI ODJELJAK

Rbr.	Broj zemljišta (kat. čestice)	Oznaka zemljišta	Površina			Primjedba
			jutro	čhv	m2	
660.	5447					
661.	5448					
662.	5449					
663.	5450					
664.	5451					
665.	5452/3	PARKIRALIŠTE			14	
666.	5452/4	PARIKRALIŠTE			14	
667.	5452/5	PARKIRALIŠTE			5	
668.	5456					
669.	5460	NEPLODNO, PARKIRALIŠTE			554	
670.	5461/1	NEPLODNO, PARKIRALIŠTE			142	
671.	5461/2	NEPLODNO, CESTA			270	
672.	5463	NEPLODNO, PARK			32	
673.	5464	NEIZGRAĐENO GRAĐEVINSKO ZEMLJIŠTE			29	
674.	5465					
675.	5466					
676.	5467	FLACIUSOVA ULICA ULICA			47 47	
677.	5468					
678.	5470					
679.	5471					
680.	5472					
681.	5473/1					
682.	5473/2					
683.	5474					
684.	5475					
685.	5476					
686.	5477					
687.	5478					
688.	5479					
689.	5480					
690.	5481					
691.	5482	GRADSKA ULICA			659	
692.	5483	TRG			1411	
693.	5484					

A
Posjedovnica
PRVI ODJELJAK

Rbr.	Broj zemljišta (kat. čestice)	Oznaka zemljišta	Površina			Primjedba
			jutro	čhv	m2	
694.	5485					
695.	5486/1					
696.	5487	ULICA			444	
697.	5488					
698.	5489/1	GRADSKA ULICA			2820	
699.	5489/3	GRADSKA ULICA, MJERNA STANICA			65	
700.	5489/5	GRADSKA ULICA			17	
701.	5490/1	NEPLODNO			607	
702.	5490/3	NEPLODNO			21	
703.	5490/4	NEPLODNO, PARK			760	
704.	5490/5	NEPLODNO			302	
705.	5491/1	NEPLODNO			720	
706.	5491/2	NEPLODNO			292	
707.	5492					
708.	5493/1	GRADSKA ULICA			752	
709.	5493/2	OTVORENA TRŽNICA I ČETIRI TRGOVINE			100	
710.	5494					
711.	5495/1	NEPLODNO			228	
712.	5495/2					
713.	5495/3	GRADSKA ULICA			907	
714.	5495/4	JAVNA ZGRADA, ISTARSKO NARODNO KAZALIŠTE I DVORIŠTE			307	
715.	5496					
716.	5497	ULICA			4867	
717.	5498					
718.	5499					
719.	5500					
720.	5501/1					
721.	5501/2					
722.	5502	PRERADOVIĆEVA ULICA OSTALO NEPLODNO			1340 1340	
723.	5503/1					
724.	5503/2					
725.	5503/3					
726.	5503/4	ULICA			786	

A
Posjedovnica
PRVI ODJELJAK

Rbr.	Broj zemljišta (kat. čestice)	Oznaka zemljišta	Površina			Primjedba
			jutro	čhv	m2	
727.	5503/6	ULICA			16	
728.	5504					
729.	5506/1	GRADSKA ULICA			517	
730.	5506/2	GRADSKA ULICA			14	
731.	5506/3	GRADSKA ULICA			2627	
732.	5506/4	GRADSKA ULICA			637	
733.	5508/1	GRADSKA ULICA			1971	
734.	5508/3	PROLAZ			262	
735.	5508/5	NEPLODNO			156	
736.	5508/8	GRADSKA ULICA			200	
737.	5508/9	GRADSKA ULICA			683	
738.	5509/3	MUTILSKA ULICA GRADSKA ULICA			16 16	
739.	5509/4	GRADSKA ULICA			33	
740.	5509/5	GRADSKA ULICA			18	
741.	5510/3	GRADSKA ULICA			508	
742.	5510/4	GRADSKA ULICA			170	
743.	5510/5	GRADSKA ULICA			48	
744.	5511/1	GRADSKA ULICA			3721	
745.	5511/2	GRADSKA ULICA			925	
746.	5511/4	GRADSKA ULICA			150	
747.	5511/5	UPRAVNA ZGRADA			11	
748.	5512/2	RADIĆEVA ULICA PUT GOSPODARSKA ZGRADA, Pula, RADIĆEVA ULICA 11A			407 331 76	
749.	5512/3	GRADSKA ULICA			311	
750.	5512/4	ULICA			76	
751.	5512/5	ULICA			9	
752.	5512/6	DVORIŠTE			423	
753.	5513/1	GRADSKA ULICA			1525	
754.	5513/2	GRADSKA ULICA, DVORIŠTE			1561	
755.	5514/1	GRADSKA ULICA			956	
756.	5514/2					
757.	5514/3					
758.	5514/4	GRADSKA ULICA			869	

A
Posjedovnica
PRVI ODJELJAK

Rbr.	Broj zemljišta (kat. čestice)	Oznaka zemljišta	Površina			Primjedba
			jutro	čhv	m2	
759.	5514/6	PARKIRALIŠTE, GRADSKA ULICA			301	
760.	5515/1	ULICA			416	
761.	5515/2					
762.	5515/3	DVORIŠTE			133	
763.	5515/4	DVORIŠTE			72	
764.	5516/1					
765.	5518/1	PUT			462	
766.	5518/2	PUT			512	
767.	5519/1					
768.	5519/2					
769.	5521/1					
770.	5521/2					
771.	5521/3					
772.	5523					
773.	5529/1	ULICA			3438	
774.	5529/2					
775.	5529/3					
776.	5530					
777.	5531/1	ULICA			1784	
778.	5531/2					
779.	5531/3	ULICA			183	
780.	5531/4	ULICA				
781.	5531/5	ULICA				
782.	5533/1	ULICA			4444	
783.	5533/2	ULICA			2770	
784.	5534/1	DVORIŠTE			503	
785.	5534/2	DVORIŠTE			338	
786.	5534/3	DVORIŠTE			11	
787.	5534/4	DVORIŠTE			355	
788.	5534/5	DVORIŠTE			16	
789.	5535/1	ULICA			1222	
790.	5535/3	ULICA			10658	
791.	5535/6	DVORIŠTE			67	
792.	5535/7	ULICA, STAMBENA ZGRADA, DVORIŠTE			75	
793.	5535/8	BOČALIŠTE, PAŠNJAK			13	

A
Posjedovnica
PRVI ODJELJAK

Rbr.	Broj zemljišta (kat. čestice)	Oznaka zemljišta	Površina			Primjedba
			jutro	čhv	m2	
794.	5536/1					
795.	5536/2	ULICA			1139	
796.	5536/3					
797.	5536/7	PARK			34	
798.	5536/8	PARK			32	
799.	5537/2	PAŠNJAK			562	
800.	5537/4	ULICA			225	
801.	5537/5	NEPLODNO, ULICA			131	
802.	5537/6	PAŠNJAK			369	
803.	5539/1	ULICA			269	
804.	5539/2	ULICA			132	
805.	5540/3	NEPLODNO			82	
806.	5543/1					
807.	5547/1	ULICA			30	
808.	5547/2	ULICA			3266	
809.	5551					
810.	5558/2	ULICA			800	
811.	5558/3					
812.	5558/4					
813.	5558/5	ULICA			1597	
814.	5563/2	ULICA			66	
815.	5563/7	PAŠNJAK			49	
816.	5563/12	NEPLODNO			195	
817.	5563/14	NEPLODNO			50	
818.	5564/1	ULICA			715	
819.	5567	GRAD ULICA			829 829	
820.	5568/1	ULICA			755	
821.	5568/2	ULICA			1762	
822.	5568/3	ULICA			240	
823.	5569					
		UKUPNO:			505670	

DRUGI ODJELJAK

Rbr.	Sadržaj upisa	Primjedba
1.1	<p>Primljeno 24. siječnja 1964. br. Z- 92/64 Usljed prijenosa nekretnine u A, prenosi se i slijedeći upis: Primljeno 7. studenog 1923. br. 1071. Na temelju Ugovora o diobi od 4. listopada 1923., uknjižuje se pravo služnosti prolaza, pješke, kolima i sa stokom u korist kč.br. 2004/2 i dr. na teret kč.br. 2004/4 i 2015/4</p>	
2.1	<p>Primljeno 24. siječnja 1964. br. Z- 92/64 Usljed prijenosa nekretnine u A, prenosi se i slijedeći upis: Primljeno 7. studenog 1923. br. 1071. Na temelju Ugovora o diobi od 4. listopada 1923., uknjižuje se pravo služnosti prolaza, pješke, kolima i sa stokom u korist kč.br. 2003/3 i dr. na teret kč.br. 2004/4 i 2015/4.</p>	
3.1	<p>Primljeno 24. siječnja 1964. br. Z- 92/64 Usljed prijenosa nekretnine u A, prenosi se i slijedeći upis: Primljeno 7. studenog 1923. br. 1071. Na temelju Ugovora o diobi od 4. listopada 1923., uknjižuje se pravo služnosti prolaza, pješke, kolima i sa stokom u korist kč.br. 2003/3 na teret kč.br. 2004/2.</p>	
4.1	<p>Primljeno 24. siječnja 1964. br. Z- 92/64 Usljed prijenosa nekretnine u A, prenosi se i slijedeći upis: Primljeno 7. studenog 1923. br. 1071. Na temelju Ugovora o diobi od 4. listopada 1923., uknjižuje se pravo služnosti prolaza, pješke, kolima i sa stokom u korist kč.br. 2004/2 na teret kč.br. 2003/3.</p>	
5.1	<p>Primlj. 01. prosinca 1999. br. Z-5580/99 Na temelju prijavnog lista Ureda za katastar Pula klasa: 932-07/99-01/11688 od 04. studenog 1999. godine, nacrti i čl. 31. zakona o izmjenama i dopunama zakona o građenju (NN 33/95) zabilježuje se da za građevinu sagrađenu na kčbr. 5489/3 nije priložena uporabna dozvola.</p>	
6.1	<p>Primljeno 16. svibnja 1997. br. Z-1983/97 Rj. Z-6093/00. Na temelju prijavnog lista br. 561/96 od 24. veljače 1997.g., nacrti i čl. 75. Zakona o gradnji (NN 59/99), zabilježuje se da za građevinu sagrađenu na kč.br. 74/3 nije priložena uporabna dozvola.</p>	
7.1	<p>Primljeno 18. rujna 2003. br. Z-7029/03 Na temelju prijavnog lista DGU, Područnog ureda za katastar Pazin, Ispostava u Puli, broj: 761/03 od 16. rujna 2003. godine, nacrti i čl. 75.st.2. Zakona o gradnji (NN 52/99), zabilježuje se da za građevinu sagrađenu na kč.br. 5489/1 nije priložena uporabna dozvola.</p>	
8.1	<p>Primljeno, 16. ožujka 2004. godine, br. Z-2574/04 Na temelju prijavnog lista DGU- Područnog ureda za katastar Pazin - Ispostava Pula, temeljem prijavnog lista klasa broj: UP/I-932-07/04-02/150 od 27. veljače 2004. godine, nacrti i čl. 141. Zakona o gradnji (NN 175/03), zabilježuje se da za građevinu sagrađenu na kč.br. 5438/2 nije priložena uporabna dozvola.</p>	
9.1	<p>Primljeno, 16. ožujka 2004. godine, br. Z-2574/04 Na temelju prijavnog lista DGU- Područnog ureda za katastar Pazin - Ispostava Pula, temeljem prijavnog lista klasa broj: UP/I-932-07/04-02/150 od 27. veljače 2004. godine, nacrti i čl. 141. Zakona o gradnji (NN 175/03), zabilježuje se da za građevinu sagrađenu na kč.br. 5438/3 nije priložena uporabna dozvola.</p>	
10.1	<p>Primljeno, 16. ožujka 2004. godine, br. Z-2574/04 Na temelju prijavnog lista DGU- Područnog ureda za katastar Pazin - Ispostava Pula, temeljem prijavnog lista klasa broj: UP/I-932-07/04-02/150 od 27. veljače 2004. godine, nacrti i čl. 141. Zakona o gradnji (NN 175/03), zabilježuje se da za građevinu sagrađenu na kč.br. 5438/4 nije priložena uporabna dozvola.</p>	
11.1	<p>Primljeno 04. svibnja 2004. br. Z- 4420/04 Na temelju prijavnog lista DGU- Područnog ureda za katastar Pazin - Ispostava Pula broj: UP/I-932-07/03-02/1338 od 31. ožujka 2004. godine, nacrti i čl. 141. Zakona o gradnji (NN 175/03), zabilježuje se da za građevinu sagrađenu na kč.br. 3772/186 nije priložena uporabna dozvola.</p>	
12.1	<p>Primljeno 27. svibnja 2004. br. Z-5384/04 Na temelju Prijavnog lista Državne Geodetske uprave - Područnog ureda za katastar Pazin, Ispostava Pula, broj: UP/I-932-07/04-02/404 od 10. svibnja 2004. godine, nacrti i čl. 141 Zakona o gradnji (NN 175/03), zabilježuje se da za građevine sagrađene na kč.br. 3262/4 nije priložena uporabna dozvola.</p>	
13.1	<p>Primljeno 27. svibnja 2004. br. Z-5384/04 Na temelju Prijavnog lista Državne Geodetske uprave - Područnog ureda za katastar Pazin, Ispostava Pula, broj: UP/I-932-07/04-02/404 od 10. svibnja 2004. godine, nacrti i čl. 141 Zakona o gradnji (NN 175/03), zabilježuje se da za građevine sagrađene na 3262/8 nije priložena uporabna dozvola.</p>	

DRUGI ODJELJAK

Rbr.	Sadržaj upisa	Primjedba
19.1	Zaprimljeno 18.01.2005. broj Z-943/2005 Na temelju Prijavnog lista DGU - Područnog ureda za katastar Pazin - Ispostava Pula broj: UP/I-932-07/03-02/1398 od 28. prosinca 2004. godine, nacrti i čl. 141 Zakona o gradnji (NN 175/03), zabilježuje se da za građevinu sagrađenu na kč. br. 1585/3 nije priložena građevinska dozvola.	
20.1	Zaprimljeno 18.01.2005. broj Z-943/2005 Na temelju Prijavnog lista DGU - Područnog ureda za katastar Pazin - Ispostava Pula broj: UP/I-932-07/03-02/1398 od 28. prosinca 2004. godine, nacrti i čl. 141 Zakona o gradnji (NN 175/03), zabilježuje se da za građevinu sagrađenu na kč. br. 1585/3 nije priložena uporabna dozvola.	
21.1	Zaprimljeno 18.01.2005. broj Z-943/2005 Na temelju Prijavnog lista DGU - Područnog ureda za katastar Pazin - Ispostava Pula broj: UP/I-932-07/03-02/1398 od 28. prosinca 2004. godine, nacrti i čl. 141 Zakona o gradnji (NN 175/03), zabilježuje se da za građevinu sagrađenu na kč. br. 1585/4 nije priložena građevinska dozvola.	
22.1	Zaprimljeno 18.01.2005. broj Z-943/2005 Na temelju Prijavnog lista DGU - Područnog ureda za katastar Pazin - Ispostava Pula broj: UP/I-932-07/03-02/1398 od 28. prosinca 2004. godine, nacrti i čl. 141 Zakona o gradnji (NN 175/03), zabilježuje se da za građevinu sagrađenu na kč. br. 1585/4 nije priložena uporabna dozvola.	
23.1	Zaprimljeno 18.01.2005. broj Z-943/2005 Na temelju Prijavnog lista DGU - Područnog ureda za katastar Pazin - Ispostava Pula broj: UP/I-932-07/03-02/1398 od 28. prosinca 2004. godine, nacrti i čl. 141 Zakona o gradnji (NN 175/03), zabilježuje se da za građevinu sagrađenu na kč. br. 1585/5 nije priložena građevinska dozvola.	
24.1	Zaprimljeno 18.01.2005. broj Z-943/2005 Na temelju Prijavnog lista DGU - Područnog ureda za katastar Pazin - Ispostava Pula broj: UP/I-932-07/03-02/1398 od 28. prosinca 2004. godine, nacrti i čl. 141 Zakona o gradnji (NN 175/03), zabilježuje se da za građevinu sagrađenu na kč. br. 1585/5 nije priložena uporabna dozvola.	
25.1	Zaprimljeno 18.01.2005. broj Z-943/2005 Na temelju Prijavnog lista DGU - Područnog ureda za katastar Pazin - Ispostava Pula broj: UP/I-932-07/03-02/1398 od 28. prosinca 2004. godine, nacrti i čl. 141 Zakona o gradnji (NN 175/03), zabilježuje se da za građevinu sagrađenu na kč. br. 1585/6 nije priložena građevinska dozvola.	
26.1	Zaprimljeno 18.01.2005. broj Z-943/2005 Na temelju Prijavnog lista DGU - Područnog ureda za katastar Pazin - Ispostava Pula broj: UP/I-932-07/03-02/1398 od 28. prosinca 2004. godine, nacrti i čl. 141 Zakona o gradnji (NN 175/03), zabilježuje se da za građevinu sagrađenu na kč. br. 1585/6 nije priložena uporabna dozvola.	
95.3	Zaprimljeno 07.09.2007. broj Z-13224/07 Na temelju prijavnog lista Državne geodetske uprave - Područnog ureda za katastar Pazin - Ispostava Pula, Klasa: UP/I-932-07/06-02/561 od 12. veljače 2007. godine, nacrti i čl. 141 Zakona o gradnji koji se nalazi u ovom zbirci isprava pod posl.br. Z-2084/07, zabilježuje se da za građevinu sagrađenu na kč.br. 5510/3 nije priložena građevinska dozvola.	
95.4	Zaprimljeno 07.09.2007. broj Z-13224/07 Na temelju prijavnog lista Državne geodetske uprave - Područnog ureda za katastar Pazin - Ispostava Pula, Klasa: UP/I-932-07/06-02/561 od 12. veljače 2007. godine, nacrti i čl. 141 Zakona o gradnji koji se nalazi u ovom zbirci isprava pod posl.br. Z-2084/07, zabilježuje se da za građevinu sagrađenu na kč.br. 5510/3 nije priložena uporabna dozvola.	
95.5	Zaprimljeno 07.09.2007. broj Z-13224/07 Na temelju prijavnog lista Državne geodetske uprave - Područnog ureda za katastar Pazin - Ispostava Pula, Klasa: UP/I-932-07/06-02/561 od 12. veljače 2007. godine, nacrti i čl. 141 Zakona o gradnji koji se nalazi u ovom zbirci isprava pod posl.br. Z-2084/07, zabilježuje se da za građevinu sagrađenu na kč.br. 5510/4 nije priložena građevinska dozvola.	
95.6	Zaprimljeno 07.09.2007. broj Z-13224/07 Na temelju prijavnog lista Državne geodetske uprave - Područnog ureda za katastar Pazin - Ispostava Pula, Klasa: UP/I-932-07/06-02/561 od 12. veljače 2007. godine, nacrti i čl. 141 Zakona o gradnji koji se nalazi u ovom zbirci isprava pod posl.br. Z-2084/07, zabilježuje se da za građevinu sagrađenu na kč.br. 5510/4 nije priložena uporabna dozvola.	
95.7	Zaprimljeno 07.09.2007. broj Z-13224/07 Na temelju prijavnog lista Državne geodetske uprave - Područnog ureda za katastar Pazin - Ispostava Pula, Klasa: UP/I-932-07/06-02/561 od 12. veljače 2007. godine, nacrti i čl. 141 Zakona o gradnji koji se nalazi u ovom zbirci isprava pod posl.br. Z-2084/07, zabilježuje se da za građevinu sagrađenu na kč.br. 5510/5 nije priložena građevinska dozvola.	

DRUGI ODJELJAK

Rbr.	Sadržaj upisa	Primjedba
95.8	Zaprimljeno 07.09.2007. broj Z-13224/07 Na temelju prijavnog lista Državne geodetske uprave - Područnog ureda za katastar Pazin - Ispostava Pula, Klasa: UP/I-932-07/06-02/561 od 12. veljače 2007. godine, nacrti i čl. 141 Zakona o gradnji koji se nalazi u ovom zbirci isprava pod posl.br. Z-2084/07, zabilježuje se da za građevinu sagrađenu na kč.br. 5510/5 nije priložena uporabna dozvola.	
95.10	Zaprimljeno 07.09.2007. broj Z-13224/07 Na temelju prijavnog lista Državne geodetske uprave - Područnog ureda za katastar Pazin - Ispostava Pula, Klasa: UP/I-932-07/06-02/561 od 12. veljače 2007. godine, nacrti i čl. 141 Zakona o gradnji koji se nalazi u ovom zbirci isprava pod posl.br. Z-2084/07, zabilježuje se da za građevinu sagrađenu na kč.br. 540/12 nije priložena građevinska dozvola.	
95.11	Zaprimljeno 07.09.2007. broj Z-13224/07 Na temelju prijavnog lista Državne geodetske uprave - Područnog ureda za katastar Pazin - Ispostava Pula, Klasa: UP/I-932-07/06-02/561 od 12. veljače 2007. godine, nacrti i čl. 141 Zakona o gradnji koji se nalazi u ovom zbirci isprava pod posl.br. Z-2084/07, zabilježuje se da za građevinu sagrađenu na kč.br. 540/12 nije priložena uporabna dozvola.	
95.13	Zaprimljeno 07.09.2007. broj Z-13224/07 Na temelju prijavnog lista Državne geodetske uprave - Područnog ureda za katastar Pazin - Ispostava Pula, Klasa: UP/I-932-07/06-02/561 od 12. veljače 2007. godine, nacrti i čl. 141 Zakona o gradnji koji se nalazi u ovom zbirci isprava pod posl.br. Z-2084/07, zabilježuje se da za građevinu sagrađenu na kč.br. 5514/1 nije priložena građevinska dozvola.	
95.14	Zaprimljeno 07.09.2007. broj Z-13224/07 Na temelju prijavnog lista Državne geodetske uprave - Područnog ureda za katastar Pazin - Ispostava Pula, Klasa: UP/I-932-07/06-02/561 od 12. veljače 2007. godine, nacrti i čl. 141 Zakona o gradnji koji se nalazi u ovom zbirci isprava pod posl.br. Z-2084/07, zabilježuje se da za građevinu sagrađenu na kč.br. 5514/1 nije priložena uporabna dozvola.	
123.1	Zaprimljeno 16.07.2010. broj Z-9567/10 Zabilježuje se odbijeni prijedlog Grada Pule, za prethodnu provedbu parcelacijskog elaborata temeljem Tabularne izjave od 26. siječnja 2010. godine, Parcelacijskog elaborata klasa: 932-06/09-02/630 od 11. studenog 2009. godine, nacrti i Zaključka Državne geodetske uprave, Područnog ureda za katastar Pazin, Ispostava Pula, klasa: UP/I-932-07/09-02/658, urbroj: 541-24-3-05/19-09-3 od 02. prosinca 2009. godine.	
237.1	Zaprimljeno 10.07.2017.g. pod brojem Z-20245/2017 ZABILJEŽBA, Zabilježuje se odbijena provedba Prijavnog lista DGU – Područni ured za katastar Pula – Pola, klasa: 932-06/15-02/1209 od 28. siječnja 2016. godine sa nacrtom, te pravomoćnog Rješenja Državne geodetske uprave, Područni ured za katastar Pula – Pola klasa: UP/I-932-07/17-02/14, Ubroj: 541-27-02/14-17-4 od 17. svibnja 2017. godine, glede kč.br. 1502/2 k.o. Pula.	
238.1	Zaprimljeno 01.08.2017.g. pod brojem Z-22703/2017 ZABILJEŽBA, Zabilježuje se odbijena provedba Prijavnog lista DGU – Područni ured za katastar Pula – Pola, klasa: 932-06/11-02/469 od 27. listopada 2011. godine sa nacrtom, te pravomoćnog Rješenja Državne geodetske uprave, Područni ured za katastar Pula – Pola klasa: UP/I-932-07/17-02/621, Ubroj: 541-27-02/10-17-2 od 21. lipnja 2017. godine, glede kč.br. 1882/1 k.o. Pula.	
239.1	Zaprimljeno 01.08.2017.g. pod brojem Z-22703/2017 ZABILJEŽBA, Zabilježuje se odbijena provedba Prijavnog lista DGU – Područni ured za katastar Pula – Pola, klasa: 932-06/11-02/469 od 27. listopada 2011. godine sa nacrtom, te pravomoćnog Rješenja Državne geodetske uprave, Područni ured za katastar Pula – Pola klasa: UP/I-932-07/17-02/621, Ubroj: 541-27-02/10-17-2 od 21. lipnja 2017. godine, glede kč.br. 1883/1 k.o. Pula.	
240.1	Zaprimljeno 01.08.2017.g. pod brojem Z-22703/2017 ZABILJEŽBA, Zabilježuje se odbijena provedba Prijavnog lista DGU – Područni ured za katastar Pula – Pola, klasa: 932-06/11-02/469 od 27. listopada 2011. godine sa nacrtom, te pravomoćnog Rješenja Državne geodetske uprave, Područni ured za katastar Pula – Pola klasa: UP/I-932-07/17-02/621, Ubroj: 541-27-02/10-17-2 od 21. lipnja 2017. godine, glede kč.br. 1883/2 k.o. Pula.	

DRUGI ODJELJAK

Rbr.	Sadržaj upisa	Primjedba
	Zaprimljeno 01.08.2017.g. pod brojem Z-22703/2017	
241.1	ZABILJEŽBA, Zabilježuje se odbijena provedba Prijavnog lista DGU – Područni ured za katastar Pula – Pola, klasa: 932-06/11-02/469 od 27. listopada 2011. godine sa nacrtom, te pravomoćnog Rješenja Državne geodetske uprave, Područni ured za katastar Pula – Pola klasa: UP/I-932-07/17-02/621, Ubroj: 541-27-02/10-17-2 od 21. lipnja 2017. godine, glede kč.br. 1886/1 k.o. Pula.	
	Zaprimljeno 23.08.2017.g. pod brojem Z-24654/2017	
242.1	ZABILJEŽBA, Zabilježuje se odbijena provedba Prijavnog lista Državne geodetske uprave, Područnog ureda za katastar Pula – Pola, klasa: 932-06/11-02/469 od 27. lipnja 2017. godine s nacrtom i pravomoćnog Rješenja Državne geodetske uprave, Područnog ureda za katastar Pula – Pola, Klasa: UP/I-932-07/17-02/621 od 21. lipnja 2017. godine koji se nalazi u ovosudnom spisu posl.br. Z-22703/17, a glede kč.br. 1882/1, kč.br. 1883/1, kč.br. 1886/1, 1883/2 k.o. Pula.	
	Zaprimljeno 09.10.2017.g. pod brojem Z-30013/2017	
247.1	ZABILJEŽBA, Na temelju odredbi čl. 36. Zakona o postupanju s nezakonito izgrađenim zgradama, zabilježuje se da je za građevinu izgrađenu na kč. br. 915/145 priloženo pravomoćno Rješenje o izvedenom stanju izdano od strane Upravnog odjela za prostorno uređenje, komunalni sustav i imovinu Grada Pule-Pula, Odsjek za gradnju, klasa:UP/I-361-03/13-07/3196, URBROJ:2168/01-03-05-0367-16-9 od 18. svibnja 2016. godine i pravomoćno Rješenje izdano od strane Upravnog odjela za prostorno uređenje, komunalni sustav i imovinu Grada Pule-Pula, Odsjek za gradnju, klasa:UP/I-361-03/13-07/3196, URBROJ:2168/01-03-05-0367-16-13 od 15. studenog 2016- godine.	Z-30013/17
	Zaprimljeno 06.03.2018.g. pod brojem Z-7340/2018	
252.1	ZABILJEŽBA, Temeljem odredbi čl. 36. Zakona o postupanju s nezakonito izgrađenim zgradama, zabilježuje se da je za građevinu izgrađenu na kč.br. 5512/2, priloženo pravomoćno Rješenje o izvedenom stanju izdano od Istarske županije, Grad Pula – Pola, Upravni odjel za prostorno uređenje, komunalni sustav i imovinu, Odsjek za gradnju klasa: UP/I-361-03/13-07/2662, Urbroj: 2168/01-03-05-0432-16-19 od 15. veljače 2016. godine.	
	Zaprimljeno 08.03.2018.g. pod brojem Z-7686/2018	
254.1	ZABILJEŽBA, OBAVIJEST DGU, PODRUČNI UREDA ZA KATASTAR PULA-POLA, ODJEL ZA KATASTAR NEKRETNINA PULA-POLA, KLASA: UP/I-932-07/17-021647, URBROJ: 541-27-02/1-18-4 OD 05.03.2018, i čl. 149. st. 1. Zakona o gradnji (NN 153/13 i 20/17), zabilježuje se da je u katastarskom operatu katastarske općine Pula evidentirana građevina na kč.br. 4468/1 za koju u postupku provedbe promjene nije priložena uporabna dozvola.	
	Zaprimljeno 26.04.2019.g. pod brojem Z-6416/2019	
270.1	ZABILJEŽBA, Na temelju odredbi čl. 127. st. 1. Zakona o zemljišnim knjigama, zabilježuje se žalba Tončić Bruna iz Pule, Zagrebačka 4, podnesena protiv ovosudnog rješenja, poslovni broj Z-37381/2018 (poslovni broj Z-4169/2019) od 25. ožujka 2019.	
	Zaprimljeno 29.04.2019.g. pod brojem Z-6487/2019	
271.1	ZABILJEŽBA, Na temelju odredbi čl. 127. st. 1. Zakona o zemljišnim knjigama, zabilježuje se žalba Nade Lorencin, iz Vinkurana, Medulin, Cota 2, podnesena protiv ovosudnog rješenja, poslovni broj Z-37381/2018 (poslovni broj Z-4169/2019) od 25. ožujka 2019.	
	Zaprimljeno 13.01.2020.g. pod brojem Z-482/2020	
286.1	ZABILJEŽBA, Zabilježuje se odbačena provedba Prijavnog lista Državne geodetske uprave, Područnog ureda za katastar Pula – Pola, klasa: 932-06/19-02/2061 od 11. siječnja 2019. godine sa nacrtom, pravomoćnog Rješenja Državne geodetske uprave, Područnog ureda za katastar Pula – Pola, klasa: UP/I-932-07/19-02/1563 od 02. prosinca 2019. godine i Objašnjenja Državne geodetske uprave, Područni ured za katastar Pula - Pola, Klasa: UP/I-932-07/19-02/1563 od 13. siječnja 2020. godine a glede kč.br. kč.br. zgr. 2738, kč. br. 4899/2, kč. br. 4900/1, kč. br. 4900/2, kč. br. 4900/3, kč. br. 4900/4, kč. br. 4900/5, kč. br. 4900/6, kč. br. 4900/7, kč. br. 4900/8, kč. br. 4900/9, kč. br. 4900/18, kč. br. 4908/3,kč. br. 4920/5 i kč. br. 4923/9 sve k.o. Pula.	

DRUGI ODJELJAK

Rbr.	Sadržaj upisa	Primjedba
288.2	Zaprimljeno 04.03.2020.g. pod brojem Z-3562/2020 ZABILJEŽBA, odbijenog prigovora podnositeljice Ljiljane Božina od 2. ožujka 2020. godine na ovosudno Rješenje posl.br. Z-2154/20 od 13. veljače 2020. godine.	na 288.1
288.3	Zaprimljeno 08.05.2020.g. pod brojem Z-5838/2020 ZABILJEŽBA, podnesene žalbe Ljiljane Božina, OIB: 81202809913, Centar 12, Vinkuran, podnesene protiv ovosudnog Rješenja posl.br. Z-2154/2020 (provedba Z-3562/2020) od 07. travnja 2020. godine, a na temelju odredbi čl. 148. st. 1. Zakona o zemljišnim knjigama.	na 288.2

B

Vlastovnica

Rbr.	Sadržaj upisa	Primjedba
1. Vlasnički dio: 1/1		
JAVNO DOBRO U OPĆOJ UPOTREBI		
2.1	Primljeno 7.ožujka 1978.br.Z-531/78 Na temelju prav. rješenja Reg. zavoda za zaštitu spomenika kulture Rijeka od 2.veljače 1978. br. GS 625/1-77 zabilježuje se da kč.br. 5447 ove. općine ima svojstvo spomenika kulture te je kao takva upisana u Registar nepokretnih spomenika kulture pod reg. br. 418.	
21.1	Zaprimljeno 02.01.2007. broj Z-45/07 Zabilježuje se podnesena žalba Republike Hrvatske, zstupane po Općinskom državnom odvjetništvu u Puli protiv ovosudnog Rješenja posl. Z-3605/06.	
22.1	Zaprimljeno 07.03.2007. broj Z-3353/07 Zabilježuje se odbijen prijedlog Grada Pule za uknjižbu prava vlasništva na kč. 5405/7, temeljem Odluke Gradskog poglavarstva o isključenju nekretnine iz Javnog dobra od 22. veljače 2007., Uvjerenja Ureda državne uprave Klasa: 350-01/04-01/251 od 07. siječnja 2005. i Suglasnosti za provedbu kroz zemljišne knjige pravnih sljednika Općine Pula, koji se nalaze u ovosudnoj zbirci isprava pod br. Z-648/05, te temeljem čl. 35. i 360. Zakona o vlasništvu i drugim stvarnim pravima (NN 91/96, 68/98, 137/99, 22/00, 73/00, 114/01) i Zakona o lokalnoj i područnoj (regionalnoj) samoupravi (NN 33/01, 129/05)	
24.1	Zaprimljeno 23.10.2009. broj Z-12851/09 Zabilježuje se odbijen prijedlog Grada Pule za brisanje naznake poduložaka iz knjige položenih ugovora na nekretninama i to kč.br. 1882/1, 1882/2 i 1882/3 k.o. Pula, temeljem dva Uvjerenja DGU, Područni ured za katastar Pazin Ispostava Pula br. Klasa: 015-08/08-03/2190 i br. Klasa: 015-08/08-03/2191 od 17. rujna 2009. godine	
26.1	Zaprimljeno 22.01.2010. broj Z-689/10 Zabilježuje se odbijeni prijedlog Grada Pule za isključenje nekretnina iz statusa javnog dobra u općoj upotrebi i uknjižbe prava vlasništva na kč.br. 1882/2, kč.br. 1882/3 i kč.br. 1886/4, temeljem Uvjerenja, Grada Pule, Upravnog odjela za prostorno uređenje, Odsjek za gradnju, klasa: 350-01/10-02/1 od 14. siječnja 2010. godine, Suglasnosti za provedbu kroz zemljišne knjige, klasa: 944-05/09-01/46 od 20. siječnja 2010. godine, Odluke o isključenju nekretnina iz statusa javnog dobra u općoj upotrebi, klasa: 947-03/09-01/244 od 09. studenog 2009. godine, Uvjerenja o statusu prometne površine, izdanog od strane Hrvatskih autocesta d.o.o., broj 45212-200-13772/09 od 28. listopada 2009. godine i Uvjerenja o statusu prometne površine, izdanog od strane Županijske uprave za ceste, Istarske županije, klasa: 340-01/09-13/40 od 01. listopada 2009. godine.	
28.1	Zaprimljeno 09.11.2011. broj Z-11967/11 Temeljem čl. 34. Zakona o turističkom i ostalom građevinskom zemljištu neprocijenjenom u postupku pretvorbe i privatizacije NN 92/10, zabilježuje se postupak koji se vodi kod Grada Pule - Pola, Odsjeka za gradnju, Upravnog odjela za prostorno uređenje pod posl. br. UP/I-350-05/11-02/21 za određivanje zemljišno knjižne čestice postojećih građevina u svezi kč. br. 4871/7, kč. br. zgr. 4962, kč. br. zgr. 4963 i kč. br. 5268.	
29.1	Zaprimljeno 10.02.2012. broj Z-1539/12 Temeljem čl. 34. Zakona o turističkom i ostalom građevinskom zemljištu neprocijenjenom u postupku pretvorbe i privatizacije (NN 92/10), zabilježuje se postupak koji se vodi kod Istarske županije, Upravnog odjela za prostorno uređenje i gradnju, Odsjeka za prostorno uređenje i gradnju Pula - Pola pod klasom: UP/I-350-06/11-04/05, u pogledu kč.br.zgr. 4963 i kč.br. 5268.	

B
Vlastovnica

Rbr.	Sadržaj upisa	Primjedba
34.1	<p>Zaprimljeno 10.07.2012. broj Z-7206/12</p> <p>Zabilježuje se odbijen prijedlog Grada Pule - Pola za uknjižbu prava vlasništva temeljem Odluke o isključenju nekretnina iz statusa javnog dobra u općoj upotrebi Gradskog vijeća Grada Pule, klasa: 947-03/12-01/41 od 30. siječnja 2012. godine, Uvjerenja o statusu prometne površine izdanog od Županijske uprave za ceste Istarske županije, klasa: 340-01/12-13/105 od 20. travnja 2012. godine, Očitovanja izdanog od Hrvatskih cesta d.o.o., broj: UP-940-01/2-02/179/ČD od 23. travnja 2012. godine, Očitovanja izdanog od Hrvatskih cesta d.o.o., broj: UP-940-01/2-02/179/ČD od 23. travnja 2012. godine Uvjerenja o statusu prometne površine izdanog od Hrvatskih autocesta d.o.o., broj: 45212-200-4022/12/TS od 06. travnja 2012. godine, Uvjerenja izdanog od Odsjeka za gradnju, Upravnog odjela za prostorno uređenje Grada Pule-Pola, klasa: 350-01/12-02/253 od 17. svibnja 2012. godine, Uvjerenja izdanog od Odsjeka za gradnju, Upravnog odjela za prostorno uređenje Grada Pule-Pola, klasa: 350-01/12-02/261 od 30. svibnja 2012. godine, Uvjerenja izdanog od Odsjeka za gradnju, Upravnog odjela za prostorno uređenje Grada Pule-Pola, klasa: 350-01/12-02/237 od 24. travnja 2012. godine, Uvjerenja izdanog od Odsjeka za gradnju, Upravnog odjela za prostorno uređenje Grada Pule-Pola, klasa: 350-01/12-02/238 od 24. travnja 2012. godine i sedam Suglasnosti za provedbu kroz zemljišne knjige od 24. travnja 2012. godine.</p>	
1.4	<p>Zaprimljeno 11.08.2017.g. pod brojem Z-23689/2017</p> <p>ZABILJEŽBA, ODBIJENI PRIJEDLOG ZA UKNJIŽBU, Zabilježuje se odbijeni prijedlog Općine Medulin za uknjižbu prava vlasništva na kč. br. 4137/2 k.o. Pula temeljem Odluke Općinskog vijeća Općine Medulin o isključenju iz statusa javnog dobra u općoj upotrebi kč. br. 928/30 k.o. Premantura, kč. br. 4137/2 k.o. Pula i kč. br. 1704/6 k.o. Medulin, klasa: 021-05/16-01/0007, Urbroj: 2168/02-03/3-16-22 od 30. studenog 2016., sedam (7) Suglasnosti za provedbu kroz zemljišne knjige klasa: 940-01/17-01/0002, od Urbroj 2168/02-03/17-32 od urbroj 2168/02-03/17-34, sve od 14. lipnja 2017. i od Urbroj 2168/02-03/17-44 do Urbroj: 2168/02-03/17-48, sve od 29. lipnja 2017. Potvrde Hrvatskih cesta klasa: 940-01/14-3/433, Urbroj: 345-562/12-2017-10 od 30. ožujka 2017., Očitovanja o statusu nkeretnina Hrvatskih autocesta d.o.o. broj: 4211-200-1744/17/TS od 15. veljače 2017., Uvjerenja o statusu Istarske županije, klasa: 340-01/17-13/30, Urbroj: 2163/1-12/02-09-17-2 od 01. ožujka 2017. i Uvjerenja Istarske županije, Upravnog odjela za decentralizaciju, lokalnu i područnu (regionalnu) samoupravu, prostorno uređenje i gradnju, Odsjek za prostorno uređenje i gradnju Pula, klasa: 350-01/17-02/247, Urbroj: 2163/1-18-06/13-17-2 od 24. veljače 2017.</p>	
1.8	<p>Zaprimljeno 23.01.2019.g. pod brojem Z-1056/2019</p> <p>ZABILJEŽBA, Na temelju čl. 84.a Zakona o zemljišnim knjigama i Prijedloga granice pomorskog dobra na dijelu k.o. Pula – lokacija Valovine (od autokampa Stoja do granice Muzila na Galebovim stijenama), Upravnog odjela za održivi razvoj Istarske županije, Odsjeka za pomorstvo, promet i infrastrukturu, Povjerenstva za granice pomorskog dobra klasa: 342-01/18-01/321, urbroj: 2163/1-08-01/1-18-07 od 18. prosinca 2018. godine, zabilježuje se vođenje upravnog postupka koji se vodi pred Povjerenstvom za granice pomorskog dobra, Upravnog odjela za održivi razvoj Istarske županije klasa: 342-01/18-01/321, radi utvrđivanja granica pomorskog dobra, a glede kč.br. 5268/1.</p>	
1.9	<p>Zaprimljeno 21.10.2019.g. pod brojem Z-16363/2019</p> <p>BRISANJE ZABILJEŽBE, RJEŠENJE PRAVOMOĆNO, DJELOMIČNO, UPRAVNOG ODJELA ZA PROSTORNO UREĐENJE, KOMUNALNI SUSTAV I IMOVINU GRADA PULE-POLA, ODSJEKA ZA GRADNJU, KLASA: UP/I 350-05/11-02/21 30.07.2019, čini se vidljivim da se zabilježba postupka koji se vodi kod Grada Pule-Pola, Odsjeka za gradnju, Upravnog odjela za prostorno uređenje pod posl. br. kl. UP/I 350-05/11-02/21 za određivanje zemljišno knjižne čestice postojećih građevina, upisana sa Z-11967/11, pod B red. br. 29.1. više ne odnosi na kč.br. 5268.</p>	na 1 (29.1)

B
Vlastovnica

Rbr.	Sadržaj upisa	Primjedba
Upisi koji vrijede za sve udjele na B listu:		
1.1	Zaprimljeno 28.02.2018.g. pod brojem Z-6674/2018 ZABILJEŽBA, ODBIJENI PRIJEDLOG, predlagatelja Hrvatskog zavoda za zapošljavanje, Područne službe Pula, OIB: 91547293790 za pokretanje pojedinačnog ispravnog postupka.	

C
Teretovnica

Rbr.	Sadržaj upisa	Iznos	Primjedba
1.			
1.1	Primljeno 24. siječnja 1964. br. Z- 92/64 Usljed prijenosa nekretnine u A, prenosi se i slijedeći teret; Primljeno 28. kolovoza 1926. br. 914/26 Na temelju kupoprodajnog ugovora od 01. srpnja 1926. uknjižuje se pravo prolaza pješke, kolima i stokom na teret kč. 1446/6 u korist kč. 1434/4.		
2.			
2.1	Primljeno 24. siječnja 1964. br. Z- 92/64 Usljed prijenosa nekretnine u A, prenosi se i slijedeći teret; Primljeno 10. kolovoza 1903. br. 1506/3 Na temelju kupoprodajnog ugovora od 08. kolovoza 1903. br. 16943. uknjižuje se pravo služnosti prolaza ljudima, stoke i kolima u korist kč. 1938/2 na teret kč. 1938/9.		
3.			
3.1	Primljeno 24. siječnja 1964. br. Z- 92/64 Usljed prijenosa nekretnine u A, prenosi se i slijedeći teret; Primljeno 13. kolovoza 1903. br. 1511/3 Na temelju kupoprodajnog ugovora od 10. kolovoza 1903. br. 16947 uknjižuje se pravo služnosti prolaza pješke, kolima i stokom u korist kč. 1938/1 na teret kč. 1938/9.		
4.			
4.1	Primljeno 24. siječnja 1964. br. Z- 92/64 Usljed prijenosa nekretnine u A, prenosi se i slijedeći teret; Primljeno 15. listopada 1903. br. 1778/3 Na temelju kupoprodajnog ugovora od 12. listopada 1903. uknjižuje se pravo služnosti prolaza pješke, kolima i stokom u korist kč. 1937/4, 2754 na teret 1938/9.		
5.			
5.1	Primljeno 24. siječnja 1964. br. Z- 92/64 Usljed prijenosa nekretnine u A, prenosi se i slijedeći teret; Primljeno 27. listopada 1906. br. 1414 Na temelju kupoprodajnog ugovora od 25. listopada 1906. uknjižuje se pravo služnosti prolaza pješke, kolima i stokom u korist kč. 1937/2 na teret kč. 1938/9.		
6.			
6.1	Primljeno 24. siječnja 1964. br. Z- 92/64 Usljed prijenosa nekretnine u A, prenosi se i slijedeći teret; Primljeno 23. svibnja 1907. br. 973/7 Na temelju kupoprodajnog ugovora od 21. svibnja 1907. uknjižuje se pravo služnosti pješke, kolima i stokom u korist kč. 2352/8 , a na teret kč. 2352/7.		
7.			
7.1	Primljeno 24. siječnja 1964. br. Z- 92/64 Usljed prijenosa nekretnine u A, prenosi se i slijedeći teret; Primljeno 23. ožujka 1911. br. 903 Na temelju kupoprodajnog ugovora od 21. ožujka 1911. uknjižuje se pravo služnosti pješke, kolima, životinjama u korist kč. 1657/4 a na teret kč. 1657/3.		

C
Teretovnica

Rbr.	Sadržaj upisa	Iznos	Primjedba
8.			
8.1	<p>Primljeno 24. siječnja 1964. br. Z- 92/64 Usljed prijenosa nekretnine u A, prenosi se i slijedeći teret; Primljeno 02. kolovoza 1946. br. 525/46 Na temelju ugovora o diobi od 20. lipnja 1946. br. 32291 uknjižuje se pravo služnosti zraka i svijetla na teret kč. 3810/8, a u korist kč. 3022/1.</p>		
9.			
9.1	<p>Primljeno 24. siječnja 1964. br. Z- 92/64 Usljed prijenosa nekretnine u A, prenosi se i slijedeći teret; Primljeno 17. studenog 1890. br. 14604 Na temelju darovnog ugovora od 06. lipnja 1890. br. 3843 uknjižuje se pravo služnosti prolaza pješke, stokom i kolima na teret kč. 2016/3, a u korist kč. 2018 i 1181.</p>		
10.			
10.1	<p>Primljeno 24. siječnja 1964. br. Z- 92/64 Usljed prijenosa nekretnine u A, prenosi se i slijedeći teret; Primljeno 07. studenog 1923. br. 1071 Na temelju ugovora o diobi od 04. listopada 1923. uknjižuje se pravo služnosti prolaza pješke, kolima i sa stokom na teret kč. 2004/2 u korist kč. 2004/4, 2003/3, 2015/2, 2015/3, 2015/4 i kč.zgr. 2263.</p>		
11.			
11.1	<p>Primljeno 24. siječnja 1964. br. Z- 92/64 Usljed prijenosa nekretnine u A, prenosi se i slijedeći teret; Primljeno 07. studenog 1923. br. 1071 Na temelju ugovora o diobi od 04. listopada 1923. uknjižuje se pravo služnosti prolaza pješke, kolima i sa stokom na teret kč. 2003/3, a u korist kč. 2004/2, 2004/4, 2015/2, 2015/3, 2015/4 i kč.zgr. 2263.</p>		
12.			
12.1	<p>Primljeno 24. siječnja 1964. br. Z- 92/64 Usljed prijenosa nekretnine u A, prenosi se i slijedeći teret; Primljeno 22. svibnja 1919. br. 479/19 Na temelju darovnog ugovora od 01. listopada 1918. uknjižuje se pravo služnosti prolaza pješke, kolima i stokom za korist kč. 4995/5 i 4994/3, na teret kč. 4996/3.</p>		
13.			
13.1	<p>Primljeno 24. siječnja 1964. br. Z- 92/64 Usljed prijenosa nekretnine u A, prenosi se i slijedeći teret; Primljeno 22. svibnja 1919. br. 477/19 Na temelju kupoprodajnog ugovora od 30. listopada 1918. uknjižuje se pravo prolaza pješke, kolima i stokom za korist kč. 4996/4, a na teret kč. 4996/3.</p>		
14.			
14.1	<p>Primljeno 24. siječnja 1964. br. Z- 92/64 Usljed prijenosa nekretnine u A, prenosi se i slijedeći teret; Primljeno 22. svibnja 1919. br. Z-478/19 Na temelju kupoprodajnog ugovora od 08. listopada 1918. uknjižuje se pravo prolaza pješke, kolima i stokom za korist kč. 4995/4, na teret kč. 4996/3.</p>		
15.			
15.1	<p>Primljeno 24. siječnja 1964. br. Z- 92/64 Usljed prijenosa nekretnine u A, prenosi se i slijedeći teret; Primljeno 22. svibnja 1919. br. 480/19 Na temelju kupoprodajnog ugovora od 25. lipnja 1918. uknjižuje se pravo služnosti prolaza pješke, kolima i stokom za korist kč. 4995/6 i 4994/2, a na teret kč. 4996/3.</p>		
16.			

C
Teretovnica

Rbr.	Sadržaj upisa	Iznos	Primjedba
16.1	<p>Primljeno 24. siječnja 1964. br. Z- 92/64 Usljed prijenosa nekretnine u A, prenosi se i slijedeći teret; Primljeno 22. svibnja 1919. br. 481/19 Na temelju kupoprodajnog ugovora od 12. rujna 1918., uknjižuje se pravo služnosti prolaza pješke, kolima i stokom za korist kč. 4995/7, na teret kč. 4996/3.</p>		
17.			
17.1	<p>Primljeno 24. siječnja 1964. br. Z- 92/64 Usljed prijenosa nekretnine u A, prenosi se i slijedeći teret; Primljeno 22. svibnja 1909. br. 483/19 Na temelju kupoprodajnog ugovora od 08. srpnja 1918. uknjižuje se pravo služnosti prolaza pješke, kolima i stokom za korist kč. 4995/9, na teret kč. 4996/3.</p>		
18.			
18.1	<p>Primljeno 24. siječnja 1964. br. Z- 92/64 Usljed prijenosa nekretnine u A, prenosi se i slijedeći teret; Primljeno 22. svibnja 1919. br. 484/19 Na temelju kupoprodajnog ugovora od 08. srpnja 1918. uknjižuje se pravo služnosti prolaza pješke, kolima i stokom za korist kč. 4995 i na teret kč. 4996/3.</p>		
19.			
19.1	<p>Primljeno 27. svibnja 1985. br. Z-1627/85 Na temelju rješenja Općine Pula od 22. siječnja 1985. br. UP-06-159/1-85 uknjižuje se pravo služnosti postavljanja i održavanja kanalizacione mreže na teret kč. 861, za korist: KOMUNALNA RADNA ORGANIZACIJA "PUT", PULA</p>		
20.			
20.1	<p>Primljeno 24. ožujka 1986. br. Z-806/86 Na temelju prav. rješenja Općine Pula - opć. komiteta za urban. građev. stan. i komunalne djelatosti od 27. veljače 1986. br. UP-I-VI-SD-394/86 uknjižuje se pravo služnosti prijelaza prijevoza, postavljanja i održavanja vodovodne mreže, na teret kč. 3315, za korist: RO "VODOVOD" PULA</p>		
21.			
21.1	<p>Primljeno 18. svibnja 1988. br. Z-1615/88 Na temelju pravomoćnog rješenja Općine Pula od 25. srpnja 1987. br. UP-I-06-VI-MA-1553/1-87, uknjižuje se pravo služnosti polaganja i održavanja kabla, na teret kč. 3877/3 i dr.a u korist: "ELEKTROISTRA" PULA</p>		
22.			
22.1	<p>Primljeno 18. svibnja 1988. br. Z-1615/88 Na temelju pravomoćnog rješenja Općine Pula od 25. srpnja 1987. br. UP-I-06-VI-MA-1553/1-87, uknjižuje se pravo služnosti polaganja i održavanja kabla, na teret kč. 3894/3 i dr. a u korist: "ELEKTROISTRA" PULA</p>		
23.			
23.1	<p>Primljeno 18. svibnja 1988. br. Z-1615/88 Na temelju pravomoćnog rješenja Općine Pula od 25. srpnja 1987. br. UP-I-06-VI-MA-1553/1-87, uknjižuje se pravo služnosti polaganja i održavanja kabla, na teret kč. 3894/1 i dr. a u korist: "ELEKTROISTRA" PULA</p>		
24.			

C
Teretovnica

Rbr.	Sadržaj upisa	Iznos	Primjedba
24.1	<p>Primljeno 18. svibnja 1988. br. Z-1615/88 Na temelju pravomoćnog rješenja Općine Pula od 25. srpnja 1987. br. UP-I-06-VI-MA-1553/1-87, uknjižuje se pravo služnosti polaganja i održavanja kabla, na teret kč. 3946/2 i dr., a u korist:</p> <p>"ELEKTROISTRA" PULA</p>		
25.			
25.1	<p>Primljeno 18. svibnja 1988. br. Z-1615/88 Na temelju pravomoćnog rješenja Općine Pula od 25. srpnja 1987. br. UP-I-06-VI-MA-1553/1-87, uknjižuje se pravo služnosti polaganja i održavanja kabla, na teret kč. 3946/3 i dr. a u korist:</p> <p>"ELEKTROISTRA" PULA</p>		
27.			
27.1	<p>Primljeno 18. svibnja 1988. br. Z-1616/88 Na temelju pravomoćnog rješenja Općine Pula od 20. lipnja 1987. br. 1530/1-87, uknjižuje se pravo služnosti polaganja i održavanja elektr. kabla, na teret kč. 3362/1 i dr. a u korist:</p> <p>"ELEKTROISTRA" PULA</p>		
28.			
28.1	<p>Primljeno 18. svibnja 1988. br. Z-1616/88 Na temelju pravomoćnog rješenja Općine Pula od 20. lipnja 1987. br. 1530/1-87, uknjižuje se pravo služnosti polaganja i održavanja elektr. kabla, na teret kč. 3438 i dr. a u korist:</p> <p>"ELEKTROISTRA" PULA</p>		
29.			
29.1	<p>Primljeno 19. rujna 1988. br. Z-3033/88 Na temelju prav. rješenja SO Pula od 22. lipnja 1988. br. 465-01/88-04/14 uknjižuje se pravo služnosti postavljanja i održavanja kanalizacijskih cijevi na teret kč. 5189/5, u korist:</p> <p>KRO "PUT" OOUR "KANALIZACIJA" PULA</p>		
30.			
30.1	<p>Primljeno 07. veljače 1991. br. Z-517/91 Na temelju prav. rješenja SO Pula od 14. siječnja 1991. klasa UP/I-944-17/90-01/63 uknjižuje se pravo služnosti postavljanja i održavanja uređaja telefonske mreže na teret kč. 1251/20 i dr. u korist:</p> <p>PODUZEĆE PTT PROMET PULA</p>		
32.			
32.1	<p>Primljeno 07. veljače 1991. br. Z-517/91 Na temelju prav. rješenja SO Pula od 14. siječnja 1991. klasa UP/I-944-17/90-01/63 uknjižuje se pravo služnosti postavljanja i održavanja uređaja telefonske mreže na teret kč. 5399 i dr. u korist:</p> <p>PODUZEĆE PTT PROMET PULA</p>		
33.			
33.1	<p>Primljeno 07. veljače 1991. br. Z-517/91 Na temelju prav. rješenja SO Pula od 14. siječnja 1991. klasa UP/I-944-17/90-01/63 uknjižuje se pravo služnosti postavljanja i održavanja uređaja telefonske mreže na teret kč. 5400/1 i dr. u korist:</p> <p>PODUZEĆE PTT PROMET PULA</p>		
34.			

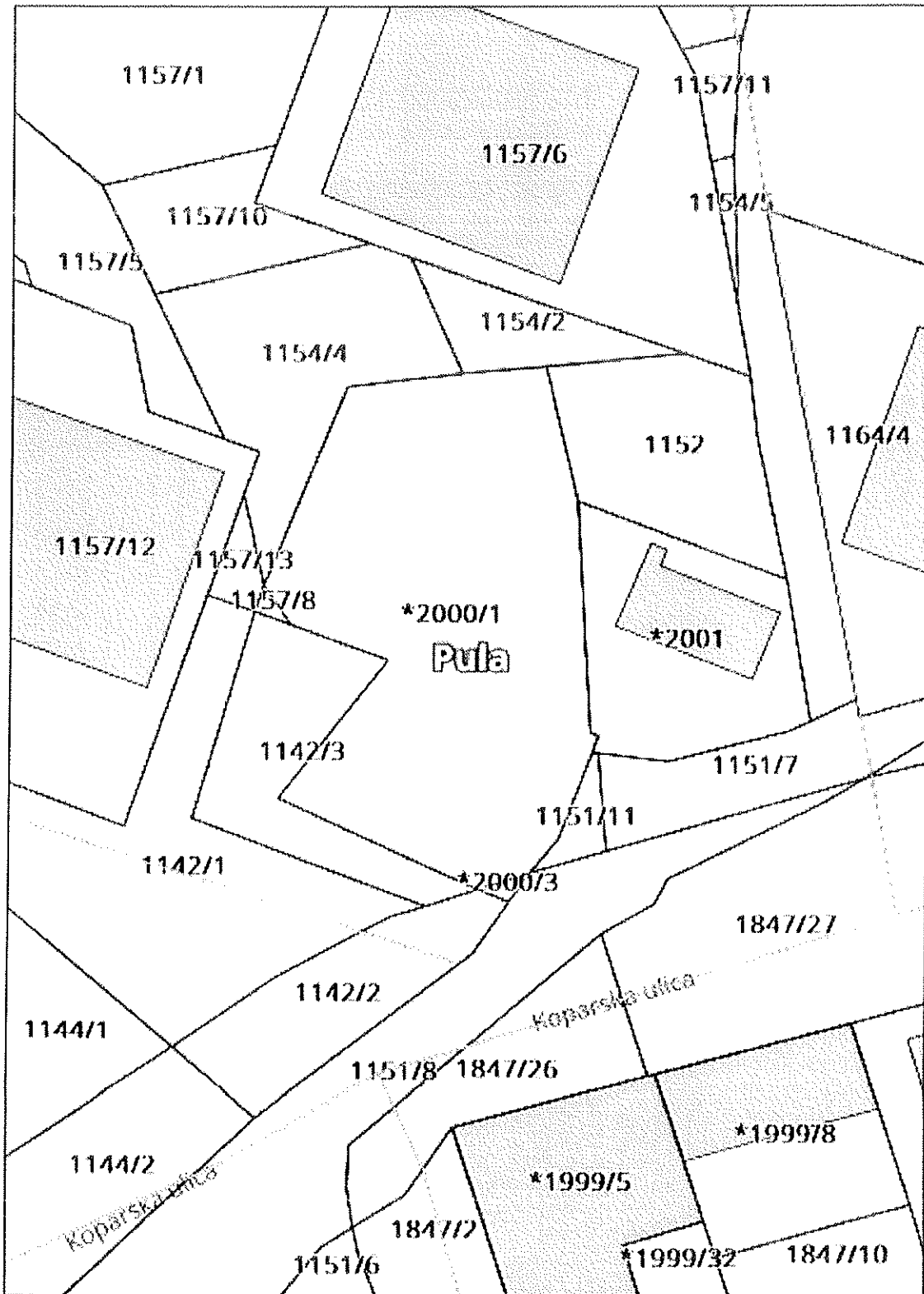
C
Teretovnica

Rbr.	Sadržaj upisa	Iznos	Primjedba
34.1	<p>Primljeno 07. veljače 1991. br. Z-517/91 Na temelju prav. rješenja SO Pula od 14. siječnja 1991. klasa UP/I-944-17/90-01/63 uknjižuje se pravo služnosti postavljanja i održavanja uređaja telefonske mreže na teret kč. 5400/2, i dr.u korist: PODUZEĆE PTT PROMET PULA</p>		
35.			
35.1	<p>Primljeno 07. veljače 1991. br. Z-517/91 Na temelju prav. rješenja SO Pula od 14. siječnja 1991. klasa UP/I-944-17/90-01/63 uknjižuje se pravo služnosti postavljanja i održavanja uređaja telefonske mreže na teret kč. 5401/1, i dr. u korist: PODUZEĆE PTT PROMET PULA</p>		
37.			
37.1	<p>Primljeno 07. veljače 1991. br. Z-517/91 Na temelju prav. rješenja SO Pula od 14. siječnja 1991. klasa UP/I-944-17/90-01/63 uknjižuje se pravo služnosti postavljanja i održavanja uređaja telefonske mreže na teret kč. 1399/1 i dr. u korist: PODUZEĆE PTT PROMET PULA</p>		
38.			
38.1	<p>Primljeno 07. veljače 1991. br. Z-517/91 Na temelju prav. rješenja SO Pula od 14. siječnja 1991. klasa UP/I-944-17/90-01/63 uknjižuje se pravo služnosti postavljanja i održavanja uređaja telefonske mreže na teret kč. 1254/2, i dr. u korist: PODUZEĆE PTT PROMET PULA</p>		
39.			
39.1	<p>Primljeno 07. veljače 1991. br. Z-517/91 Na temelju prav. rješenja SO Pula od 14. siječnja 1991. klasa UP/I-944-17/90-01/63 uknjižuje se pravo služnosti postavljanja i održavanja uređaja telefonske mreže na teret kč. 1615/3 i dr. u korist: PODUZEĆE PTT PROMET PULA</p>		
40.			
40.1	<p>Primljeno 07. veljače 1991. br. Z-517/91 Na temelju prav. rješenja SO Pula od 14. siječnja 1991. klasa UP/I-944-17/90-01/63 uknjižuje se pravo služnosti postavljanja i održavanja uređaja telefonske mreže na teret kč. 1615/9 i dr. u korist: PODUZEĆE PTT PROMET PULA</p>		
42.			
42.1	<p>Primljeno 13. listopada 1991. br. Z-4008/91 Na temelju pravomoćnog rješenja Općine Pula br. UP/I-944-17/91-01/117 od 25. rujna 1991. uknjižuje se pravo služnosti polaganja i održavanja kanalizacijskih cijevi u širini od 15 m na cijeloj trasi kanalizacije na teret kč. 3885/75 i dr. u korist: FOND KOMUNALNOG I STAMBENOG GOSPODARENJA PULA</p>		
43.			
43.1	<p>Primljeno 13. listopada 1991. br. Z-4008/91 Na temelju pravomoćnog rješenja Općine Pula br. UP/I-944-17/91-01/117 od 25. rujna 1991. uknjižuje se pravo služnosti polaganja i održavanja kanalizacijskih cijevi u širini od 15 m na cijeloj trasi kanalizacije na teret kč. 3885/41 i dr. u korist: FOND KOMUNALNOG I STAMBENOG GOSPODARENJA PULA</p>		
45.			

C
Teretovnica

Rbr.	Sadržaj upisa	Iznos	Primjedba
45.1	<p>Primljeno 01. veljače 1993. br. Z-281/93 Na temelju pravomoćnog rješenja Općine Pula od 12. veljače 1988. br. UP-I-06-VI-SD-606/87 uknjižuje se pravo služnosti polaganja i održavanja dalekovoda Pula I - Pula II na teret kč. 3438 i dr. u korist:</p> <p>RO "ELEKTROPRIVREDA" RIJEKA OOUR "ELEKTROPRIJENOS" OPATIJA</p>		
47.			
47.1	<p>Primljeno 01. veljače 1993. br. Z-281/93 Na temelju pravomoćnog rješenja Općine Pula od 12. veljače 1988. br. UP-I-06-VI-SD-606/87 uknjižuje se pravo služnosti polaganja i održavanja dalekovoda Pula I - Pula II na teret kč. 3619/1 i dr. u korist:</p> <p>RO "ELEKTROPRIVREDA" RIJEKA OOUR "ELEKTROPRIJENOS" OPATIJA</p>		
48.			
48.1	<p>Primljeno 01. veljače 1993. br. Z-281/93 Na temelju pravomoćnog rješenja Općine Pula od 12. veljače 1988. br. UP-I-06-VI-SD-606/87 uknjižuje se pravo služnosti polaganja i održavanja dalekovoda Pula I - Pula II na teret kč. 1984/2 i dr. u korist:</p> <p>RO "ELEKTROPRIVREDA" RIJEKA OOUR "ELEKTROPRIJENOS" OPATIJA</p>		
50.			
50.1	<p>Primljeno 01. veljače 1993. br. Z-281/93 Na temelju pravomoćnog rješenja Općine Pula od 12. veljače 1988. br. UP-I-06-VI-SD-606/87 uknjižuje se pravo služnosti polaganja i održavanja dalekovoda Pula I - Pula II na teret kč. 2273 i dr. u korist:</p> <p>RO "ELEKTROPRIVREDA" RIJEKA OOUR "ELEKTROPRIJENOS" OPATIJA</p>		
52.			
52.1	<p>Primljeno 07. studenog 1995. br. Z-3000/95 Na temelju prijavnog lista Ureda za katastar Pula, broj: UP/I-932-07/95-01/1308 od 30. kolovoza 1995., nacarta i čl. 31 Zakona o izmjenama i dopunama Zakona o građenju (NN 33/95), zabilježuje se da za građevinu sagrađenu na kč. 711/5 nije priložena uporabna dozvola.</p>		
53.			
53.1	<p>Primljeno 03. studenog 1998. br. Z-5106/98 Na temelju prijavnog lista Ureda za katastar Pula, broj: UP/I-932-07/98-01/1866 od 01. listopada 1998., nacarta i čl. 31 Zakona o izmjenama i dopunama Zakona o građenju (NN 33/95), zabilježuje se da za građevinu sagrađenu na kč. 2970/6 nije priložena uporabna dozvola.</p>		
54.			
54.1	<p>Primljeno 03. studenog 1998. br. Z-5106/98 Na temelju prijavnog lista Ureda za katastar Pula, broj: UP/I-932-07/98-01/1866 od 01. listopada 1998., nacarta i čl. 31 Zakona o izmjenama i dopunama Zakona o građenju (NN 33/95), zabilježuje se da za građevinu sagrađenu na kč. 2970/7 nije priložena uporabna dozvola.</p>		
55.			
55.1	<p>Zaprimljeno 01.02.2007. broj Z-1490/07 Na temelju Ugovora o služnosti br. Klasa: 944-17/06-01/22 od 15. prosinca 2006.god. uknjižuje se pravo služnosti izgradnje i održavanja vodovodne mreže, na teret kč.br. 3867, u korist:</p> <p>VODOVOD PULA D.O.O., PULA, RADIĆEVA 9</p>		

Potvrđuje se da ovaj izvadak odgovara stanju zemljišne knjige na datum 07.07.2020.



0 20m

geoportal.dgu.hr

Ispisano 29.06.2020.

NAPOMENA: NIJE JAVNA ISPRAVA



