





LEGENDA

- GRANICE:**
-  GRANICA OBUHVATA PLANA
 -  ZAŠTITNI KORIDOR PROMETNICA
 -  OZNAKA NAMJENE
- PLINOOPSKRBA**
-  LOKALNI PLINOVOD - NISKOTLAČNI

Županija:	ISTARSKA ŽUPANIJA	
Grad:	GRAD PULA	
Naziv prostornog plana:	URBANISTIČKI PLAN UREĐENJA "LUNGO MARE"	
Naziv kartografskog prikaza:	PROMETNA ULIČNA I KOMUNALNA INFRASTRUKTURNA MREŽA - PLINOOPSKRBA	
Broj kartografskog prikaza:	2.6. A	Mjerilo kartografskog prikaza: 1:1000
Odluka predstavničkog tijela o izradi plana (službeno glasilo):	Odluka predstavničkog tijela o donošenju plana (službeno glasilo):	
"Službene novine Grada Pule" br. 19/09, 12/11	"Službene novine Grada Pule" br. 12/12	
Javna rasprava (datum objave):	Javni uvidi održan:	
30.05.2012.	od: 12.06.2012. do: 11.07.2012.	
Pečat tijela odgovornog za provođenje javne rasprave:	Odgovorna osoba za provođenje javne rasprave (ime, prezime i potpis):	
	Giordano Škufflić, dipl.ing.grad.	
Suglasnost na Prostorni plan prema odredbi članka 98. Zakona o prostornom uređenju i gradnji ("Narodne novine" br. 76/07, 38/09, 55/11, 90/11, 50/12)		
Klasa: 350-01/12-01/27 Ur.broj: 2163/1-02/1-12-2 Datum: 08.11.2012.		
Pravna osoba koja je izradila plan:	Urbis 72 d.d. Pula	
Pečat pravne osobe koja je izradila plan:	Odgovorna osoba (ime, prezime i potpis):	
	Giankarlo Župić, dipl.ing.grad.	
Broj elab.	6142	
Koordinatori plana:	Vedrana Glavaš Ramić, dipl.ing.arh. - Grad Pula Dragan Radolović, dipl.ing.arh. - Urbis 72 d.d. Pula	
Stručni tim u izradi plana:	Dragan Radolović, dipl.ing.arh. Nataša Čehić, dipl.ing.agr. Robert Milovan, dipl.ing.stroj.	
Pečat predstavničkog tijela:	Predsjednik predstavničkog tijela (ime, prezime i potpis):	
	Denis Martinić	
Istovjetnost ovog prostornog plana s izvornikom ovjerava (ime, prezime i potpis):	Pečat nadležnog tijela:	