




**LEGENDA**

- GRANICE:**
-  GRANICA OBUHVATA PLANA
  -  ZAŠTITNI KORIDOR PROMETNICA
  -  OZNAKA NAMJENE

- VODOOPSKRBA**
-  POSTOJEĆI VODOVOD
  -  PLANIRANI VODOVOD

Županija: <b>ISTARSKA ŽUPANIJA</b>	
Grad: <b>GRAD PULA</b>	
Naziv prostornog plana: <b>URBANISTIČKI PLAN UREĐENJA "LUNGO MARE"</b>	
Naziv kartografskog prikaza: <b>PROMETNA ULIČNA I KOMUNALNA INFRASTRUKTURNA MREŽA - VODOOPSKRBA</b>	
Broj kartografskog prikaza: <b>2.4. B</b>	Mjerilo kartografskog prikaza: <b>1:1000</b>
Odluka predstavničkog tijela o izradi plana (službeno glasilo): "Službene novine Grada Pule" br. 19/09, 12/11	Odluka predstavničkog tijela o donošenju plana (službeno glasilo): "Službene novine Grada Pule" br. 12/12
Javna rasprava (datum objave): 30.05.2012.	Javni uvid održan: od: 12.06.2012. do: 11.07.2012.
Pečat tijela odgovornog za provođenje javne rasprave:	Odgovorna osoba za provođenje javne rasprave (ime, prezime i potpis): <b>Giordano Škuffić, dipl.ing.grad.</b>
Suglasnost na Prostorni plan prema odredbi članka 98. Zakona o prostornom uređenju i gradnji ("Narodne novine" br.76/07, 38/09, 55/11, 90/11, 90/12) Klasa: 350-01/12-01/27 Uradni: 2163/1-02/1-12-2 Datum: 08.11.2012.	
Pravna osoba koja je izradila plan: <b>Urbis 72 d.d. Pula</b>	
Pečat pravne osobe koja je izradila plan:	Odgovorna osoba (ime, prezime i potpis): <b>Giancarlo Župić, dipl.ing.grad.</b>
Broj slab: <b>6142</b>	
Koodinatori plana: <b>Vedrana Glavaš Ramić, dipl.ing.arh. - Grad Pula</b> <b>Dragan Radolović, dipl.ing.arh. - Urbis 72 d.d. Pula</b>	
Stručni tim u izradi plana: Odgovorni voditelj izrade nacrtu prijedloga plana: <b>Nataša Čehić, dipl.ing.agr.</b> <b>Barbara Peruško, dipl.ing.grad.</b> <b>Senka Zarubica, dipl.ing.grad.</b>	
Pečat predstavničkog tijela:	Predsjednik predstavničkog tijela (ime, prezime i potpis): <b>Denis Martincić</b>
Istovjetnost ovog prostornog plana s izvornikom potvrđava (ime, prezime i potpis):	Pečat nadležnog tijela: