







LEGENDA

- GRANICE:**
-  GRANICA OBUHVATA PLANA
 -  ZAŠTITNI KORIDOR PROMETNICA
 -  OZNAKA NAMJENE
- TELEKOMUNIKACIJE**
-  TK PODZEMNI VOD
 -  TK PODZEMNI VOD - PLANIRANI
 -  TK NADZEMNI VOD - UKIDANJE

Županija: ISTARSKA ŽUPANIJA Grad: GRAD PULA	
Naziv prostornog plana: URBANISTIČKI PLAN UREĐENJA "LUNGO MARE"	
Naziv kartografskog prikaza: PROMETNA ULIČNA I KOMUNALNA INFRASTRUKTURNA MREŽA - TELEKOMUNIKACIJE	
Broj kartografskog prikaza: 2.2. B	Mjerilo kartografskog prikaza: 1:1000
Odluka predstavničkog tijela o izradi plana (službeno glasilo): "Službene novine Grada Pule" br. 19/09, 12/11	Odluka predstavničkog tijela o donošenju plana (službeno glasilo): "Službene novine Grada Pule" br. 12/12
Javna rasprava (datum objave): 30.05.2012.	Javni uvid održan: od: 12.06.2012. do: 11.07.2012.
Pečat tijela odgovornog za provođenje javne rasprave:	Odgovorna osoba za provođenje javne rasprave (ime, prezime i potpis): Giordano Škufflić, dipl.ing.grad.
Suglasnost na Prostorni plan prema odredbi članka 98. Zakona o prostornom uređenju i gradnji ("Narodne novine" br.76/07, 38/09, 55/11, 90/11, 90/12) Klasa: 350-01/12-01/27 Ur. broj: 2163/1-02/1-12-2 Datum: 08.11.2012.	
Pravna osoba koja je izradila plan: Urbis 72 d.d. Pula	
Pečat pravne osobe koja je izradila plan:	Odgovorna osoba (ime, prezime i potpis): Giankarlo Župić, dipl.ing.grad.
Broj slab: 6142	
Koordinatori plana: Vedrana Glavaš Ramić, dipl.ing.arh. - Grad Pula Dragan Radolović, dipl.ing.arh. - Urbis 72 d.d. Pula	
Stručni tim u izradi plana: Odgovorni voditelj izrade nacrtu prijedloga plana: Dragan Radolović, dipl.ing.arh. Nataša Čehić, dipl.ing.agr. Smiljka Mamula, dipl.ing.et.	
Pečat predstavničkog tijela:	Predsjednik predstavničkog tijela (ime, prezime i potpis): Denis Martincić
Ispovjednost ovog prostornog plana s izvornikom ovjerava (ime, prezime i potpis):	Pečat nadležnog tijela: