













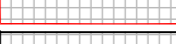







LEGENDA

-  GRANICA OBUHVATA PLANA
-  ZAŠTITNI KORIDOR PROMETNICA
-  OBALNA LINIJA

KORIŠTENJE I NAMJENA POVRŠINA

-  STAMBENA NAMJENA
-  UGOSTITELJSKO TURISTIČKA NAMJENA
T1 - hotel
-  POSLOVNA NAMJENA
K1 - pretežito uslužna
-  SPORTSKO - REKREACIJSKA NAMJENA
R1 - sport, R2 rekreacija
-  SPORTSKO - REKREACIJSKA NAMJENA
R1-1 prateći sportski servisni sadržaji
-  SPORTSKO - REKREACIJSKA NAMJENA
R2-1 uređena plaža
-  SPORTSKO - REKREACIJSKA NAMJENA
R2-2 prirodna plaža
-  SPORTSKO - REKREACIJSKA NAMJENA
R2-3 rekreacijski pojas mora
-  PLAŽNI OBJEKT
-  ZAŠTITNE ZELENE POVRŠINE
-  JAVNE ZELENE POVRŠINE
-  PARKIRALIŠTE
-  KOLNO PJEŠAČKE POVRŠINE
-  PJEŠAČKE POVRŠINE
-  TRIM STAZA
-  INFRASTRUKTURNI SUSTAVI
IS - uređaj za pročišćavanje
-  DJEČIJE IGRALIŠTE / INFRASTRUKTURNI SUSTAVI
Z3 - dječje igralište nadzemno /
IS - uređaj za pročišćavanje - ukopani dio



Županijac:	ISTARSKA ŽUPANIJA		
Grad:	GRAD PULA		
Naziv prostornog plana:	URBANISTIČKI PLAN UREĐENJA "LUNGO MARE"		
Naziv kartografskog prikaza:	KORIŠTENJE I NAMJENA POVRŠINA		
Broj kartografskog prikaza:	1. A	Mjerilo kartografskog prikaza:	1:1000
Odluka predstavničkog tijela o izradi plana (službeno glasilu):	"Službene novine Grada Pule" br. 19/09, 12/11	Odluka predstavničkog tijela o donošenju plana (službeno glasilu):	"Službene novine Grada Pule" br. 12/12
Javna rasprava (datum objave):	30.05.2012.	Javni uvidi održani:	od: 12.06.2012. do: 11.07.2012.
Pečat tijela odgovornog za provođenje javne rasprave:		Odgovorna osoba za provođenje javne rasprave (ime, prezime i potpis):	Giordano Škufflić, dipl.ing.grad.
Suglasnost na Prostorni plan prema odredbi članka 98. Zakona o prostornom uređenju i gradnji ("Narodne novine" br. 76/07, 38/09, 55/11, 90/11, 50/12)	Klasa: 350-01/12-01/27 Ur.broj: 2163/1-02/1-12-2 Datum: 08.11.2012.		
Pravna osoba koja je izradila plan:	Urbis 72 d.d. Pula		
Pečat pravne osobe koja je izradila plan:	Broj elab. 6142	Odgovorna osoba (ime, prezime i potpis):	Giankarlo Župić, dipl.ing.grad.
Koordinatori plana:	Vedrana Glavaš Ramić, dipl.ing.arh. - Grad Pula Dragan Radolović, dipl.ing.arh. - Urbis 72 d.d. Pula		
Stručni tim u izradi plana: Odgovorni voditelj izrade nacrtu prijedloga plana:	Dragan Radolović, dipl.ing.arh. Nataša Čehić, dipl.ing.arh.		
Pečat predstavničkog tijela:		Predsjednik predstavničkog tijela (ime, prezime i potpis):	Denis Martinić
Istovjetnost ovog prostornog plana s izvornikom ovjerava (ime, prezime i potpis):		Pečat nadležnog tijela:	