





REPUBLIKA HRVATSKA  
ISTARSKA ŽUPANIJA

 GRAD PULA-POLA  
GRADONAČELNIK



REPUBBLICA DI CROAZIA  
REGIONE ISTRIANA

 CITTA DI PULA-POLA  
IL SINDACO

Klasa: 947-03/14-01/309  
Urbroj:2168/01-01-02-01-0019-14-4  
Pula, 23. srpnja 2014.

## GRADSKO VIJEĆE GRADA PULE

**Predmet:** Prijedlog Odluke o isključenju nekretnine iz statusa javnog dobra u općoj upotrebi (k.č. 1886/6 k.o. Pula)  
- dostavlja se

U predmetu razmatranja i utvrđivanja prijedloga Odluke o isključenju nekretnine iz statusa javnog dobra u općoj upotrebi (k.č. 1886/6 k.o. Pula), temeljem članka 61. Statuta Grada Pula-Pola («Službene novine» Grada Pule br. 7/09, 16/09, 12/11 i 1/13), Gradonačelnik Grada Pule dana 23. srpnja 2014. godine, donio je

### ZAKLJUČAK

1. Utvrđuje se prijedlog Odluke o isključenju nekretnine iz statusa javnog dobra u općoj upotrebi (k.č. 1886/6 k.o. Pula).
2. Akt iz točke 1. sastavni je dio ovog Zaključka.
3. Ovaj Zaključak proslijedit će se Gradskom vijeću Grada Pule, na nadležno postupanje. Ovlašćuju se Boris Miletić, gradonačelnik Grada Pule, Fabrizio Radin, zamjenik gradonačelnika Grada Pule, Elena Puh Belci, zamjenica gradonačelnika Grada Pule, Damir Prhat, pročelnik Upravnog odjela za komunalni sustav i imovinu i Mirna Radolović, pomoćnica pročelnika Upravnog odjela za komunalni sustav i imovinu, da sudjeluju u radu Gradskog vijeća po prijedlogu akta, te da se izjašnjavaju o amandmanima na isti.
4. Ovaj Zaključak stupa na snagu danom donošenja.

GRADONAČELNIK  
Boris Miletić

Temeljem čl. 103. i čl. 131. st. 6. Zakona o cestama (Narodne novine 84/11, 22/13, 54/13, 148/13) i čl. 39. Statuta Grada Pula-Pola (Službene novine Grada Pule 7/09, 16/09, 12/11 i 1/13), Gradsko vijeće Grada Pule na sjednici održanoj dana \_\_\_\_\_. godine, donijelo je

**ODLUKU**  
**o isključenju nekretnine iz statusa**  
**javnog dobra u općoj upotrebi**

**I**

Utvrđuje se da k.č. 1886/6 k.o. Pula, pašnjak, površine 100 m<sup>2</sup>, prikazana Prijavnim listom Državne geodetske uprave s Potvrdom tehničke ispravnosti Kl: 932-06/14-02/137 Urbr: 541-28-02/3-14-4 od 27. svibnja 2014. godine:

- ne čini sastavni dio javne ceste;
- ne čini sastavni dio postojeće ili planirane razvrstane, odnosno nerazvrstane ceste;
- ne služi niti je predviđena za javnu upotrebu svih kao javno dobro u općoj upotrebi.

**II**

Slijedom utvrđenja iz točke I ove Odluke, isključuje se iz statusa javnog dobra u općoj upotrebi k.č. 1886/6 k.o. Pula, pašnjak, površine 100 m<sup>2</sup>.

**III**

Općinski sud u Puli kao nadležni zemljišnoknjižni sud provest će ovu Odluku u zemljišnim knjigama na način da će nekretninu iz točke I ove Odluke uknjižiti s pravom vlasništva Grada Pule, uz prethodno brisanje uknjižbe iste kao javnog dobra u općoj upotrebi.

**IV**

Ova Odluka stupa na snagu danom donošenja.

Klasa: 947-03/14-01/309  
Urbroj:  
Pula,

**GRADSKO VIJEĆE GRADA PULE**

**PREDSJEDNIK**  
**Robert Cvek**

## **O B R A Z L O Ž E N J E**

### **PRAVNI TEMELJ ZA DONOŠENJE AKTA:**

Čl. 103. Zakona o cestama (Narodne novine 84/11, 22/13, 54/13, 148/13) i čl. 39. Statuta Grada Pula-Pola (Službene novine Grada Pule 7/09, 16/09, 12/11 i 1/13).

### **OSNOVNA PITANJA KOJA SE UREĐUJU AKTOM:**

Predlaže se donošenje Odluke o isključenju k.č. 1886/6 k.o. Pula, pašnjak, površine 100 m<sup>2</sup>, iz statusa javnog dobra u općoj upotrebi, i uknjižba prava vlasništva na nekretnini u korist Grada Pule.

### **PRIKAZ STANJA KOJE SE UREĐUJE AKTOM:**

K.č. 1886/6 k.o. Pula, pašnjak, površine 100 m<sup>2</sup>, nalazi se uz Japodsku ulicu, na području MO Monvidal; nekretnina u naravi predstavlja neizgrađeno građevinsko zemljište uz javnu cestu, izvan koridora prometnice, te sukladno pravomoćnoj lokacijskoj dozvoli Kl: UP/I 350-05/13-01/107 Urbr: 2168/01-03-04-0404-13-17 od 4. studenog 2013. čini sastavni dio građevne čestice koju čine navedena nekretnina i k.č. 1884/2 k.o. Pula, čiji vlasnik slijedom navedenoga ima interes za kupnju predmetne k.č. 1886/6 k.o. Pula. Po provedbi ove Odluke, usklađivanjem zemljišnoknjižnog statusa nekretnine sa stvarnim i uknjižbom prava vlasništva u korist Grada Pule, stvaraju se pretpostavke za daljnje raspolaganje nekretninom.

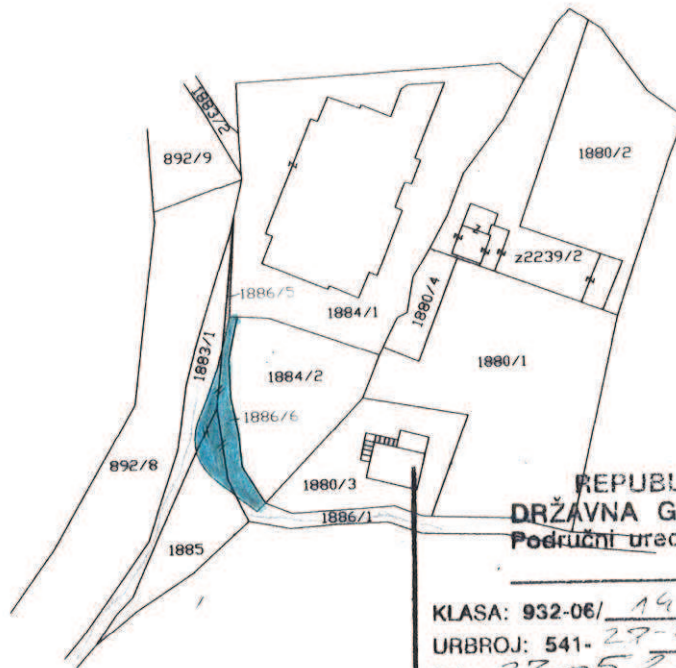
### **PROCJENA POTREBNIH FINACIJSKIH SREDSTAVA ZA PROVEDBU AKTA:**

Za provedbu akta nisu potrebna financijska sredstva.

**PROČELNIK**  
**Damir Prhat, dipl. ing.**

**KOPIJA KATASTARSKOG PLANA**

mjerilo 1:1250



REPUBLIKA HRVATSKA  
DRŽAVNA GEODETSKA UPRAVA  
Područni ured za katastar Pula-Pola

KLASA: 932-06/ 19-02/137  
URBROJ: 541- 27-02/3-16-6  
Pula, 27.05.2014.

Ovaj elaborat je izrađen u skladu s geodetskim i katastarskim propisima, odgovara svrsi za koju je izrađen te se može koristiti za potrebe provođenja promjena u katastru zemljišta. Za provođenje ovog elaborata potrebno je sastaviti isprave pogodne za upis u zemljišne knjige.

Ovlaštena osoba:

Temeljem članka 119. Zakona o prostornom uređenju i gradnji ("Narodne novine" broj 76/07) potvrđuje se da je ovaj parcelacijski elaborat izrađen u skladu

sa *Lokacijskom dozvolom*  
Klasa: *UP/I 350-05/13-01/107*  
Ur-broj: *2168/01-03-04-0404-13-17*  
Pula, *04.11.2013.*

U Puli, 11.02.2014. godine

Potpis ovlaštene osobe



Krešimir Stojkovski  
dipl. ing. geod.

Ovlašteni inženjer geodezije

GEO BIRO d.o.o.  
Pula



Geo 851

Pula, 06.02.2014.

Izradio:  
**Krešimir Stojkovski dipl.ing.**