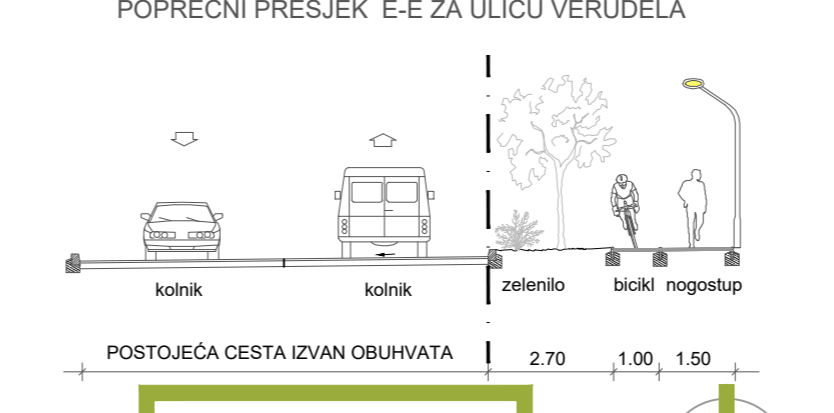
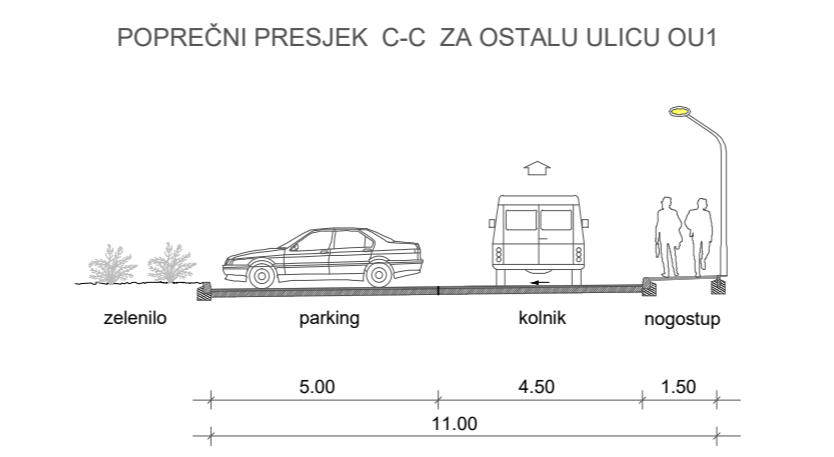
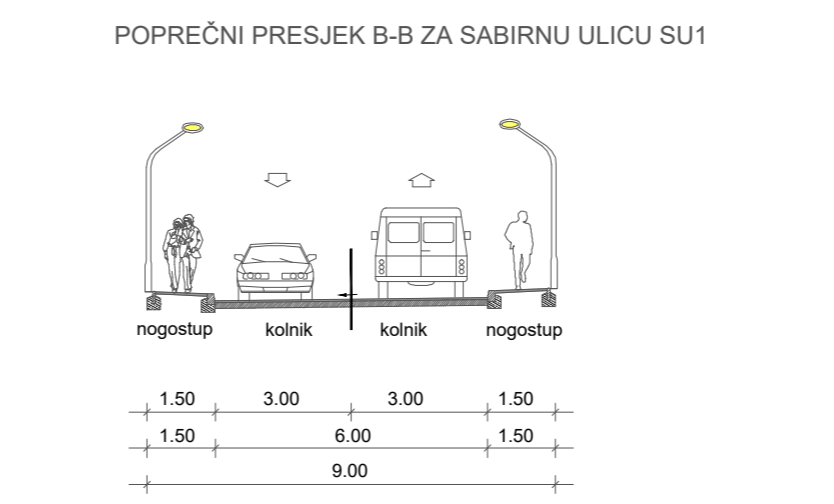
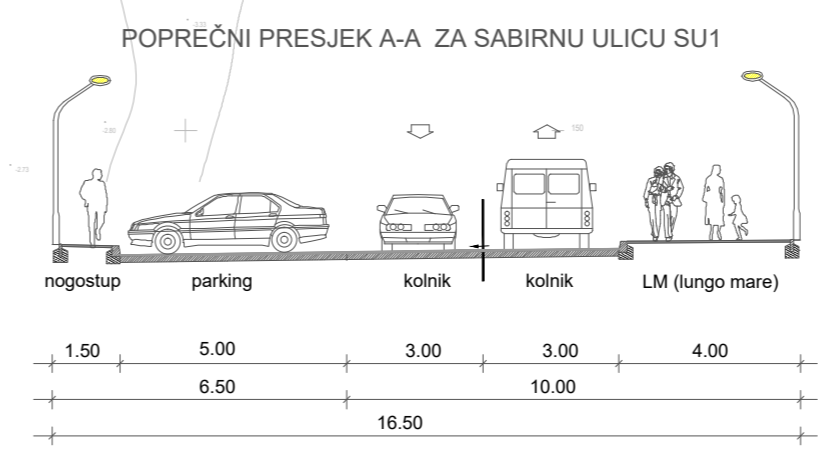


- LEGENDA**
- Granice**  
 GRANICA URBANISTIČKOG PLANA UREĐENJA
- PROSTORI / POVRŠINE ZA RAZVOJ I UREĐENJE**  
**Razvoj i uređenje naselja**
- MJEŠOVITA NAMJENA**  
mješovita stambeno - poslovna - javna i društvena namjena M
  - GOSPODARSKA - POSLOVNA NAMJENA**  
pretežito uslužna K1
  - SPORTSKO REKREACIJSKA NAMJENA**  
rekreacija R2
  - JAVNE ZELENE POVRŠINE**  
javno dječje igralište i vježbalište Z2
  - ZAŠTITNE ZELENE POVRŠINE**  
zaštitne zelene površine Z
- JAVNE PROMETNE POVRŠINE (CESTE) I OSTALE PROMETNE POVRŠINE**
- PROMETNA, ULIČNA I KOMUNALNA INFRASTRUKTURNA MREŽA**  
**Cestovni promet**
- JAVNE PROMETNE POVRŠINE (CESTE)**  
SU - sabirne ulice; OU - ostale ulice
  - PJEŠAČKO-KOLNE POVRŠINE**
  - JAVNI TRGOVI (JT 1-4)**
  - PJEŠAČKE POVRŠINE**
  - OBALNA ŠETNICA - LUNGO MARE**
  - BICIKLISTIČKE POVRŠINE (STAZA U KORIDORU ULICE VERUDELA)**
  - JAVNA PARKIRALIŠTA (P 1-5)**
  - ZAŠTITNE ZELENE POVRŠINE U KORIDORU CESTE/  
ZELENILO NA PARKIRALIŠTU**
- VODNE POVRŠINE - MORE**  
**Površine mora namijenjene za prometne djelatnosti**  
kopneni dio    morskog dio
- OPĆA MORSKA LUKA OTVORENA ZA JAVNI PROMET RIBARSKA KOLIBA**  
Lokalnog značaja (J5)



# URBANISTIČKI PLAN UREĐENJA "RIBARSKA KOLIBA"

Županija	ISTARSKA ŽUPANIJA	
Općina/Grad	GRAD PULA	
Naziv prostornog plana:	URBANISTIČKI PLAN UREĐENJA "RIBARSKA KOLIBA"	
Naziv kartografskog prikaza:	PROMETNA, ULIČNA I KOMUNALNA INFRASTRUKTURNA MREŽA Prometni sustav	
Broj kartografskog prikaza:	2a.	Mjerilo kartografskog prikaza: 1:1000
Odluka o izradi plana: (službeno glasilo):	Odluka predstavničkog tijela o donošenju plana (službeno glasilo):	
"Službene novine Grada Pule" br.09/14	"Službene novine Grada Pule" br.13/16	
Javna rasprava (datum objave): dnevni listek "Glas Istre" od 3. kolovoza 2016. godine internet stranice MCGPU 3. kolovoza 2016. godine internet stranice Grada Pule 3. kolovoza 2016. godine	Javni uvid održan od 16. kolovoza 2016. godine do 14. rujna 2016. godine	
Pečat tijela odgovornog za provođenje javne rasprave:	Odgovorna osoba za provođenje javne rasprave:  Giordano Škufflić, dipl.ing.grad.	
Suglasnost na plan prema članku 108. Zakona o prostornom uređenju (Narodne novine, br 153/13): Broj suglasnosti klasa: 350-02/16-13/87	ur.broj: 531-05-16-2	datum: 22. studenoga 2016.
Pravna osoba/tijelo koje je izradilo plan:	URBANISTICA d.o.o. Zagreb, Đorđićeva 5	
Pečat pravne osobe/tijela koje je izradilo plan:	Odgovorna osoba:  Jasminka Pilar - Katavić, dipl.ing.arh.	
Koordinator plana:	Romana Di Giusto, dipl.ing.arh.	
Odgovorni voditelj izrade Nacrta prijedloga plana:	Romana Di Giusto, dipl.ing.arh.	
Stručni tim u izradi plana: Jasminka Pilar - Katavić, dipl.ing.arh. Romana Di Giusto, dipl.ing.arh. Jasmina Sadek, dipl.ing.arh. Mladen Kardum, ing.grad.	Stručni suradnici: Renata Filipović, dipl.ing.grad. Julika Bjelobaba, dipl.iur. Aleksandra Anić Vučinić, doc. dr. sc. Nevenka Dolenc, prof. soc.	
Pečat predstavničkog tijela:	Predsjednik predstavničkog tijela:  Robert Cvek	
Istovjetnost ovog prostornog plana s izvornikom ovjerava:	Pečat nadležnog tijela:  (ime, prezime i potpis)	