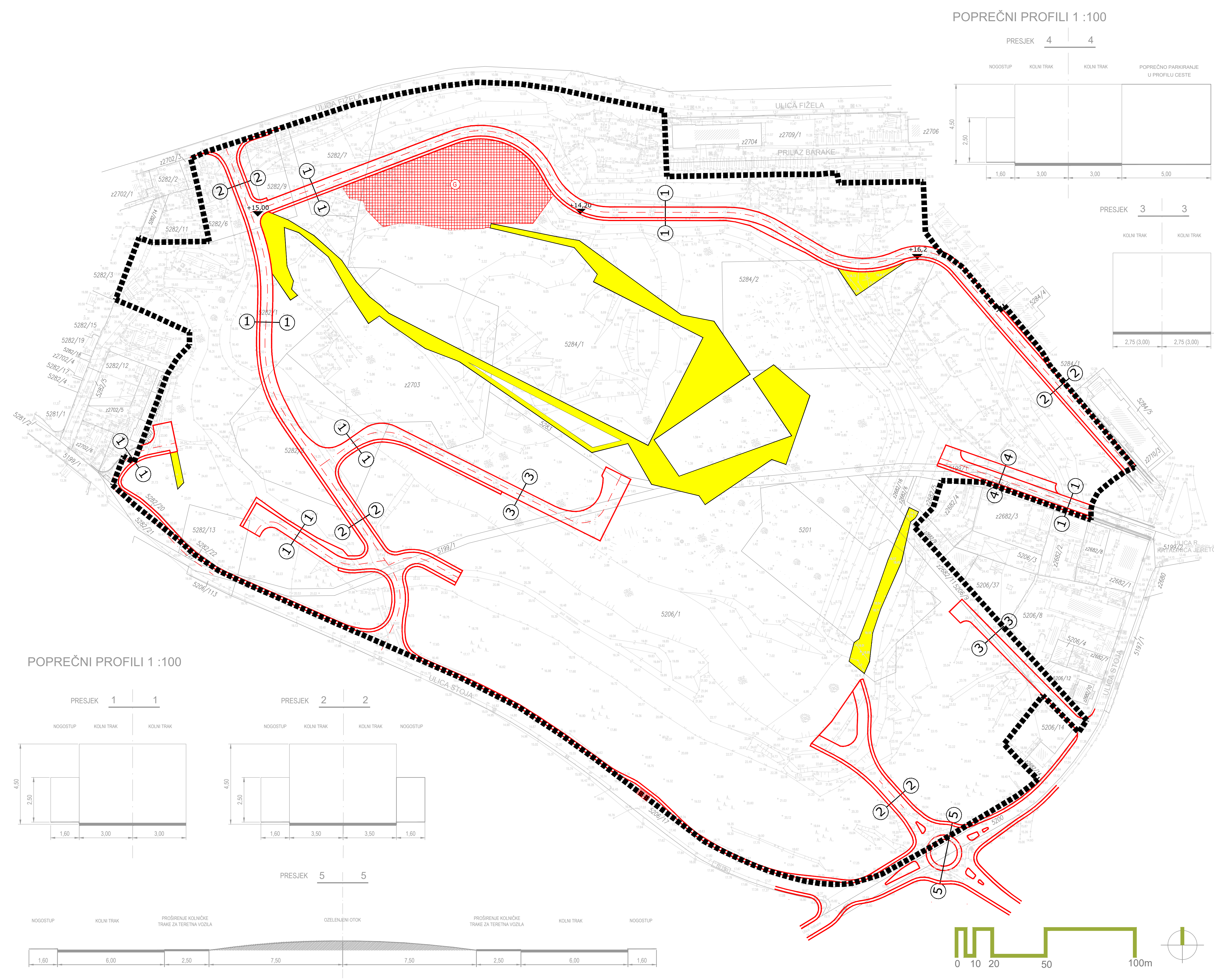
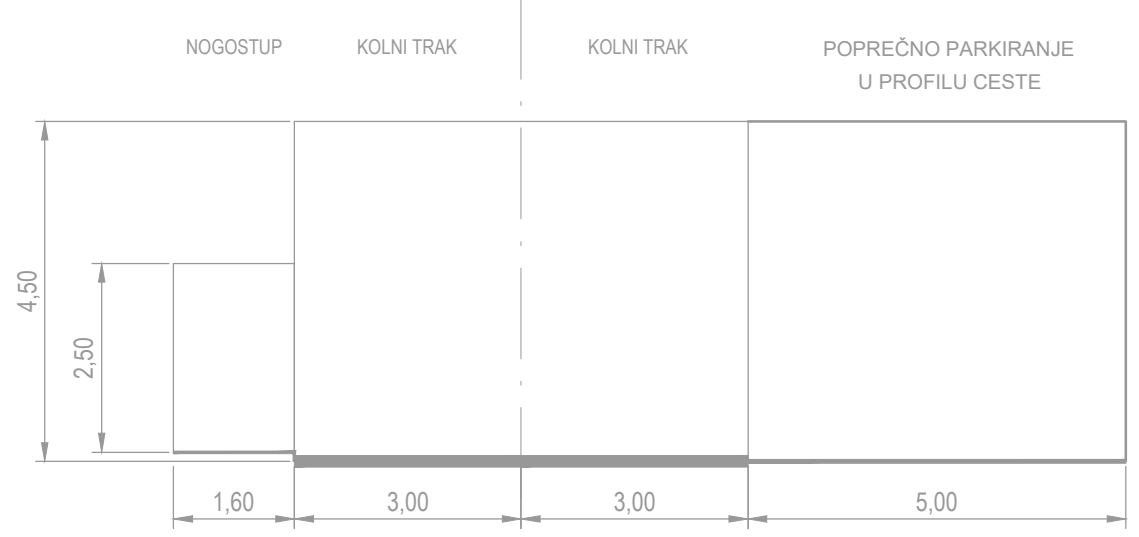


# II. IZMJENE I DOPUNE UPU "MAX STOJA" m j 1:1000

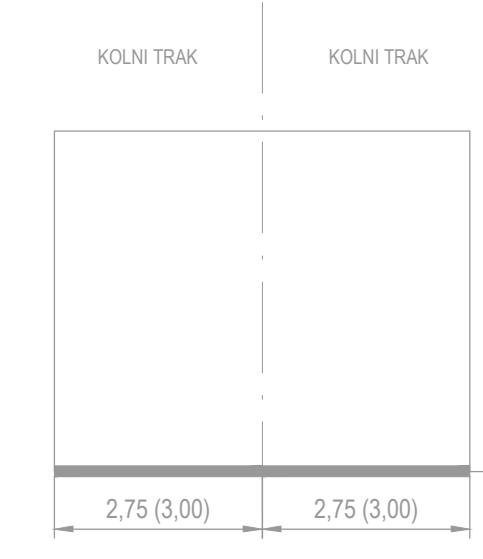


POPREČNI PROFILI 1 :100

PRESJEK 4 4

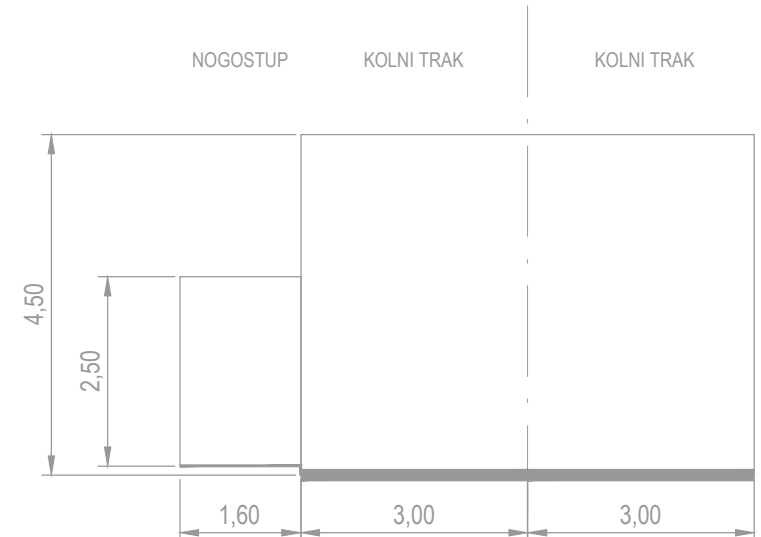


PRESJEK 3 3

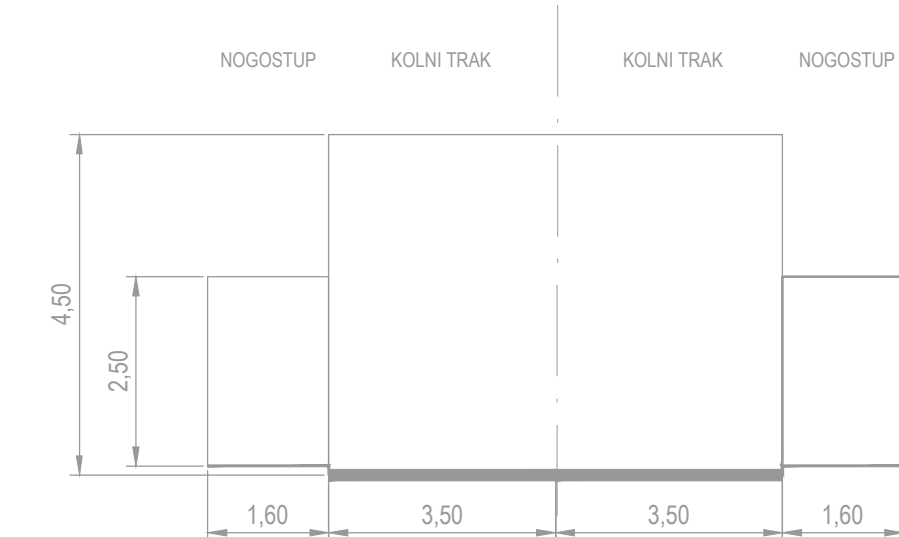


POPREČNI PROFILI 1 :100

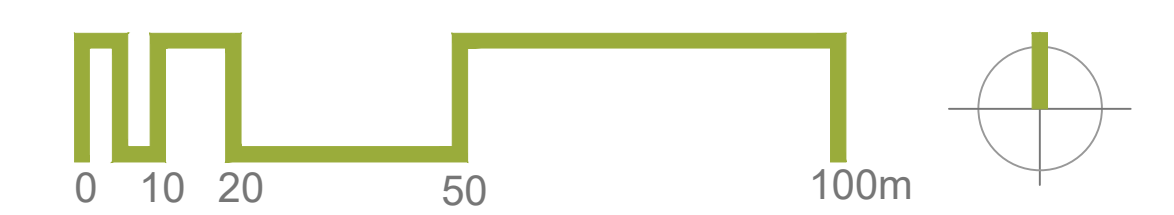
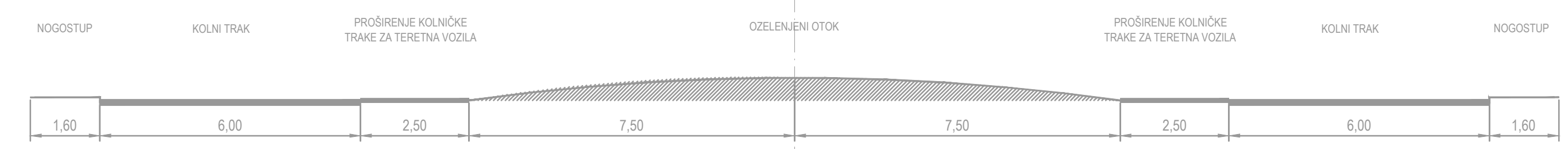
PRESJEK 1 1



PRESJEK 2 2



PRESJEK 5 5



LEGENDA:

- GRANICE:
- GRANICA OBUHVATA PLANA
- ZAŠTITNI KORIDOR PROMETNICA
- ZAŠTITNI KORIDOR PROMETNICA (OSTALE ULICE)
- GARAŽA
- PJEŠAČKE POVRŠINE
- AUTOBUSNO STAJALIŠTE
- PROMET:**

Županija/Grad Zagreb	ISTARSKA ŽUPANIJA
Općina/grad	GRAD PULA
Naziv prostornog plana:	II. IZMJENE I DOPUNE URBANISTIČKOG PLANA UREĐENJA "MAX STOJA"
Naziv kartografskog prikaza:	PROMETNA, ULIČNA I KOMUNALNA INFRASTRUKTURNA MREŽA - PROMET
Broj kartografskog prikaza:	2.1
Mjerilo kartografskog prikaza:	1:1000
Odluka o izradi plana: (službeno glasilo):	Odluka predstavničkog tijela o donošenju plana (službeno glasilo):
Službene novine Grada Pule br. 10/17	Službene novine Grada Pule br. 12/17
Javna rasprava (datum objave): Glas liste 25.09.2017.g. Internet stranice Ministarstva graditeljstva i prostornog uređenja 25.09.2017.g. Internet stranice Grada Pule 25.09.2017.g.	Javni uvid održan od: 02. listopada 2017.g. do: 10. listopada 2017.g.
Pečat tijela odgovornog za provođenje javne rasprave:	Odgovorna osoba za provođenje javne rasprave:  Giordano Skuffić, dipl.ing.grad.
Suglasnost na plan prema članku 108. Zakona o prostornom uređenju (Narodne novine br 153/13, 65/17) broj suglasnosti Ministarstva graditeljstva i prostornog uređenja (KLASA:350-02/17-13/61; UR.BROJ: 531-05-17-2) datum: 24. studeni 2017.	
Pravna osoba/tijelo koje je izradilo plan:	URBANISTICA d.o.o. Zagreb, Dordićeva 5
Pečat pravne osobe/tijela koje je izradilo plan:	Odgovorna osoba:  Jasminka Pilar - Katavić, dipl.ing.arh.
Odgovorni voditelj izrade nacrta prijedloga Plana:	Jasminka Pilar - Katavić, dipl.ing.arh.
Stručni tim u izradi plana:	Jasmina Saček, dipl.ing.arh. Ana Putar, dipl.ing.arh.
Pečat predstavničkog tijela:	Predsjednik predstavničkog tijela:  Tiziano Sošić
Istovjetnost ovog prostornog plana s izvornikom ovjerava:	Pečat nadležnog tijela:
(ime, prezime i potpis)	