

TUMAČ PLANSKOG ZNAKOVLJA

[OB-1-1] Obuhvat prostornog plana




[OB-1-1-5001] Obuhvat prostornog plana

[KN-1-1] Namjena prostora



[KN-1-1-2923] (L2)
Površina infrastrukture -
luka posebne namjene
područnog (regionalnog)
značaja



[KN-1-1-5003] (S3)
Stambena namjena



[KN-1-1-5053] (M3)
Mješovita namjena




[KN-1-1-5104] (D4) Javna i
društvena namjena -
predškolska



[KN-1-1-5105] (D5) Javna i
društvena namjena -
osnovnoškolska i
srednjoškolska




[KN-1-1-5107] (D7) Javna i
društvena namjena -
kulturna




[KN-1-1-5108] (D8) Javna i
društvena namjena -
vjerska



[KN-1-1-5261] (K1)
Poslovna namjena -
uslužna



[KN-1-1-5331] Površina
mora



[KN-1-1-5401] (T1)
Ugostiteljsko-turistička
namjena (u građevinskom
području naselja)



[KN-1-1-5403] (T3)
Ugostiteljsko-turistička
namjena - bez gradnje
smještajnih građevina



[KN-1-1-5602] (R2)
Sportsko-rekreacijska
namjena - sportske
građevine i centri



[KN-1-1-5607] (R7)
Sportsko-rekreacijska
namjena - uređena plaža



[KN-1-1-5701] (Z1) Javna
zelena površina -
park/perivoj



[KN-1-1-5705] (Z5)
Zaštitna zelena površina



[KN-1-1-5950] Prometna
površina



[KN-1-1-5951]
Kolno-pješačka površina



[KN-1-1-5952] Pješačka
površina



[KN-1-1-5954] (Pp)
Parkirališna površina

[IS-1-1] Cestovni promet

[oznaka]



[IS-1-1-5021] ([oznaka])
Glavna prometnica

[oznaka]



[IS-1-1-5022] ([oznaka])
Sabirna prometnica

[oznaka]



[IS-1-1-5023] ([oznaka])
Ostala prometnica

[oznaka]



[IS-1-1-5025] Pješačka /
Kolno-pješačka površina



[IS-1-1-5304] (Pp)
Parkiralište

[IS-1-2] Željeznički promet

Naziv prostornog plana:

Urbanistički plan uređenja "Štinjan"

Naziv kartografskog prikaza prostornog plana:

1.1. Namjena prostora

Mjerilo prikaza:

1:2000

Vrsta postupka:

Postupak izrade i donošenja izmjene i dopune prostornog plana

Faza izrade plana:

Prijedlog prostornog plana za javnu raspravu

Oznaka revizije plana:

Odluka o izradi prostornog plana:

Odluka o izradi izmjene i dopune Urbanističkog plana uređenja "Štinjan" (Službene novine Grada Pule broj 16/24)

Javna rasprava:

Javna rasprava provodi se od 15.06.2026. do zaključno s danom 29.06.2026.

Javni uvid:

od 15.06.2026. godine do 29.06.2026. godine, na lokaciji: Forum 2/I., Pula, od 9.00 do 15.00 svaki radni dan

Javno izlaganje:

dana 18.06.2026. godine, na lokaciji: Gradska vijećnica, Forum 1, Pula, 16.00

Nositelj izrade prostornog plana:

Istarska županija, Grad Pula-Pola
Upravni odjel za urbanizam, graditeljstvo i zaštitu okoliša

Odgovorna osoba nositelja izrade:

PROČELNICA
Sanja Kljajić Dakić mag.iur.

Tijelo koje donosi prostorni plan:

Istarska županija, Grad Pula - Pola
Gradsko vijeće

Predsjednik tijela koje donosi prostorni plan:

PREDSJEDNIK GRADSKOG VIJEĆA
Valter Boljunčić

Stručni izrađivač prostornog plana:

ZONA KVADRAT d.o.o.
Veliko Polje, Prilaz zagrebačkoj cesti 5
OIB: 09633716860

Odgovorna osoba stručnog izrađivača:

DIREKTORICA
Željka Kajfeš dipl.ing.arh.

Odgovorni voditelj izrade:

Željka Kajfeš dipl.ing.arh.

Stručni tim:

Željka Kajfeš, dipl.ing.arh.
Ana Staničić, dipl.ing.arh.

Matija Slipac, mag.reg.prost.plan.
Mia Petrinčić, mag.ing.prosp.arch.

Naziv prostornog plana:

Urbanistički plan uređenja "Štinjan"

Naziv kartografskog prikaza prostornog plana:

1.1. Namjena prostora

Mjerilo prikaza:

1:2000

Vrsta postupka:

Postupak izrade i donošenja izmjene i dopune prostornog plana

Faza izrade plana:

Prijedlog prostornog plana za javnu raspravu

Oznaka revizije plana:

Prostor za digitalni potpis

Odgovorna osoba nositelja izrade:

PROČELNICA

Sanja Kljajić Dakić mag.iur.

Odgovorna osoba stručnog izrađivača:

DIREKTORICA

Željka Kajfeš dipl.ing.arh.

Odgovorni voditelj izrade:

Željka Kajfeš dipl.ing.arh.