



REPUBLIKA HRVATSKA
ISTARSKA ŽUPANIJA

 GRAD PULA-POLA
GRADONAČELNIK

REPUBBLICA DI CROAZIA
REGIONE ISTRIANA

 CITTA DI PULA-POLA
IL SINDACO

KLASA:947-03/19-01/348
URBROJ:2168/01-01-02-01-0019-19-2
Pula, 22. svibnja 2019.

GRADSKO VIJEĆE GRADA PULE

PREDMET: Zaključak o utvrđivanju prijedloga Odluke o isključenju nekretnine iz statusa javnog dobra u općoj upotrebi – dio k.č. 779/20 k.o. Pula - dostavlja se

U predmetu razmatranja i utvrđivanja prijedloga Odluke o isključenju nekretnine iz statusa javnog dobra u općoj upotrebi – dio k.č. 779/20 k.o. Pula, temeljem članka 61. Statuta Grada Pula-Pola («Službene novine» Grada Pule br. 7/09, 16/09, 12/11, 1/13, 2/18), Gradonačelnik Grada Pule dana 22. svibnja 2019. godine, donio je

ZAKLJUČAK

1. Utvrđuje se prijedlog Odluke o isključenju nekretnine iz statusa javnog dobra u općoj upotrebi – dio k.č. 779/20 k.o. Pula.
2. Akt iz točke 1. sastavni je dio ovog Zaključka.
3. Ovaj Zaključak proslijedit će se Gradskom vijeću Grada Pule, na nadležno postupanje. Ovlašćuju se Boris Miletić, gradonačelnik Grada Pule, Robert Cvek, zamjenik gradonačelnika Grada Pule, Elena Puh Belci, zamjenica gradonačelnika Grada Pule, Giordano Škuflić, p.o. Gradonačelnika pročelnik Upravnog odjela za prostorno uređenje, komunalni sustav i imovinu te Ingrid Bulian, zamjenica pročelnika i Mirna Radolović, pomoćnica pročelnika Upravnog odjela za prostorno uređenje, komunalni sustav i imovinu, da sudjeluju u radu Gradskog vijeća po prijedlogu akta, te da se izjašnjavaju o amandmanima na isti.
4. Ovaj Zaključak stupa na snagu danom donošenja.

GRADONAČELNIK
Boris Miletić

Temeljem čl. 103. Zakona o cestama („Narodne novine“ 84/11, 22/13, 54/13, 148/13 i 92/14) i čl. 39. Statuta Grada Pula-Pola („Službene novine“ Grada Pule 7/09, 16/09, 12/11, 1/13 i 2/18), Gradsko vijeće Grada Pule na sjednici održanoj dana _____ 2019. godine, donijelo je

ODLUKU
o isključenju nekretnine iz statusa javnog dobra
u općoj upotrebi – dio k.č. 779/20 k.o. Pula

I

Utvrđuje se da dio k.č. 779/20 k.o. Pula, označen geodetskim elaboratom s potvrdom tehničke ispravnosti RH-DGU, Područni ured za katastar Pula-Pola Kl: 932-06/19-02/253 Urbr: 541-27-01/2-19-3 od 6. travnja 2019. kao dio novoformirane građevne čestice oznake k.č. 747/18 k.o. Pula, stambena zgrada, dvorište, Pula, Vukovarska ulica 20, površine 600 m²:

- ne čini sastavni dio javne ceste;
- ne čini sastavni dio postojeće ili planirane razvrstane, odnosno nerazvrstane ceste;
- ne služi niti je predviđen za javnu upotrebu svih kao javno dobro u općoj upotrebi.

II

Slijedom utvrđenja iz točke I ove Odluke, isključuje se iz statusa javnog dobra u općoj upotrebi dio k.č. 779/20 k.o. Pula, označen geodetskim elaboratom iz točke I. ove Odluke kao sastavni dio novoformirane k.č. 747/18 k.o. Pula, stambena zgrada, dvorište, Pula, Vukovarska ulica 20, površine 600 m².

III

Daje se suglasnost, bez daljnjih privola ili odobrenja, za prethodnu provedbu geodetskog elaborata iz točke I. ove Odluke u zemljišnoj knjizi, naknadnu provedbu istoga u katastarskom operatu, te provedbu postupka povezivanja zemljišne knjige i knjige položenih ugovora pred Općinskim sudom u Puli i uknjižbu prava vlasništva na novoformiranoj građevnoj čestici oznake k.č. 747/18 k.o. Pula, stambena zgrada, dvorište, Pula, Vukovarska ulica 20, površine 600 m², u korist izvanknjižnih nositelja prava vlasništva na posebnim dijelovima zgrade izgrađene na navedenoj nekretnini.

IV

Ova Odluka stupa na snagu danom donošenja.

KLASA:947-03/19-01/348

URBROJ:

Pula,

GRADSKO VIJEĆE GRADA PULE

PREDSJEDNIK
Tiziano Sošić

O B R A Z L O Ž E N J E

PRAVNI TEMELJ ZA DONOŠENJE AKTA:

Čl. 103. Zakona o cestama („Narodne novine“ 84/11, 22/13, 54/13, 148/13 i 92/14) i čl. 39. Statuta Grada Pula-Pola („Službene novine“ Grada Pule 7/09, 16/09, 12/11, 1/13 i 2/18).

OSNOVNA PITANJA KOJA SE UREĐUJU AKTOM:

Predlaže se donošenje Odluke o isključenju dijela k.č. 779/20 k.o. Pula iz statusa javnog dobra u općoj upotrebi, označenog u priloženom geodetskom elaboratu kao dio novoformirane k.č. 747/18 k.o. Pula, površine 600 m², radi prethodne provedbe geodetskog elaborata kojim se formira građevna čestica višestambene zgrade u Puli, Vukovarska 20, u zemljišnoj knjizi, i uknjižbe prava vlasništva izvanknjižnih vlasnika posebnih dijelova zgrade u izvanparničnom postupku povezivanja zemljišne knjige i knjige položenih ugovora.

PRIKAZ STANJA KOJE SE UREĐUJE AKTOM:

K.č. 779/20 k.o. Pula, upisana je u zemljišnoj knjizi Općinskog suda u Puli kao javno dobro u općoj upotrebi. Navedena nekretnina sukladno rješenju Grada Pule, Upravni odjel za prostorno uređenje, komunalni sustav i imovinu, Odsjeka za gradnju, o utvrđivanju građevne čestice Kl: UP/I-350-05/15-05/58 Urbr: 2168/01-03-05-0434-17-7 od 9. siječnja 2017. godine djelomično predstavlja dio građevne čestice izgrađene građevine s adresom Vukovarska 20, područje MO Kaštanjer, u kojoj se nalaze stanovi prodani sukladno odredbama Zakona o prodaji stanova na kojima postoji stanarsko pravo. Građevna čestica zgrade, koja do sada nije evidentirana u katastarskom operatu, obuhvaća naznačeni dio k.č. 779/20 k.o. Pula. Za zgradu nije proveden postupak povezivanja zemljišne knjige i knjige položenih ugovora te posebni dijelovi zgrade nisu upisani u zemljišnoj knjizi, pa je slijedom navedenoga temeljem odgovarajućeg dokumenta prostornog uređenja izrađen geodetski elaborat kojim je predviđeno formiranje katastarske čestice oznake k.č. 748/18 k.o. Pula, površine 600 m², sastavljene od dosadašnje k.č. 748/18 k.o. Pula, površine 386 m², i predmetnog dijela k.č. 779/20 k.o. Pula, radi čega je potrebno uz prateću tabularnu ispravu geodetski elaborat prethodno provesti u zemljišnim, a potom i katastarskim knjigama. Donošenjem predložene Odluke stvaraju se pretpostavke za provedbu navedenih postupaka, s posljedičnom uknjižbom prava vlasništva vlasnika posebnih dijelova zgrade na novoformiranoj građevnoj čestici zgrade.

PROCJENA POTREBNIH FINANCIJSKIH SREDSTAVA ZA PROVEDBU AKTA:

Za provedbu akta nije potrebno osigurati financijska sredstva.

Pripremio: Željko Pavletić

P.O. GRADONAČELNIKA

Giordano Škuflić, dipl. ing. građ.



**REPUBLIKA HRVATSKA
DRŽAVNA GEODETSKA UPRAVA
PODRUČNI URED ZA KATASTAR
PULA-POLA**

KLASA: 932-06/19-02/253

URBROJ: 541-27-01/2-19-3

PULA, 06.03.2019

Područni ured za katastar Pula-Pola, na temelju odredbe čl. 160. st. 1. toč. 3. Zakona o državnoj izmjeri i katastru nekretnina (»Narodne novine«, br. 112/18) i na temelju čl. 83. Pravilnika o geodetskim elaboratima (»Narodne novine«, br. 59/18) rješavajući po zahtjevu GEODETI PALIN D.O.O. ZA GEODETSKE USLUGE, OIB: 70325945727, GERVAISOVA ULICA 3, PULA izdaje:

P O T V R D U

Potvrđuje se da je geodetski elaborat broj 56/2019, k.o. PULA (Mbr. 324256) GEODETI PALIN D.O.O. ZA GEODETSKE USLUGE, OIB: 70325945727, GERVAISOVA ULICA 3, PULA za naručitelja elaborata STAMBENI INŽENJERING, DRUŠTVO S OGRANIČENOM ODGOVORNOŠĆU ZA GRAĐEVINARSTVO, PROJEKTIRANJE, INŽENJERING I KONZALTING, TRGOVINU I EXPORT - IMPORT, OIB: 30889871639, ISTARSKA ULICA 13, PULA 52100 PULA (POLA), HRVATSKA izrađen u skladu s geodetskim i katastarskim propisima, odgovara svrsi za koju je izrađen te se može koristiti za potrebe postupnog osnivanja katastra nekretnina/provođenja promjena u katastru zemljišta.

Za provođenje ovoga elaborata potrebno je sastaviti isprave pogodne za upis u zemljišne knjige.

Upravna pristojba prema tar. br. 46 Tarife upravnih pristojbi Uredbe o Tarifi upravnih pristojbi (»Narodne novine«, br. 8/17, 37/17 i 129/17) u iznosu od 140,00 kuna naplaćena je u državnim biljezima/na propisani račun. Upravna pristojba po tar. br. 1 ne naplaćuje se.

Službena osoba:

Vesna Pokrajac, dipl.ing.geod.

viša stručna savjetnica za geodetske poslove

Dostaviti:

1. GEODETI PALIN D.O.O. ZA GEODETSKE USLUGE, GERVAISOVA ULICA 3, PULA,
2. STAMBENI INŽENJERING, DRUŠTVO S OGRANIČENOM ODGOVORNOŠĆU ZA GRAĐEVINARSTVO, PROJEKTIRANJE, INŽENJERING I KONZALTING, TRGOVINU I EXPORT - IMPORT, ISTARSKA ULICA 13, PULA 52100 PULA (POLA), HRVATSKA,
3. PISMOHRANA

Područni ured za katastar Pula-Pola, na temelju odredbe čl. 160. st. 1. toč. 3. Zakona o državnoj izmjeni i katastru nekretnina (»Narodne novine«, br. 112/18) i na temelju čl. 83. Pravilnika o geodetskim elaborsima (»Narodne novine«, br. 59/18) pregledajući po zahtjevu GEODETI PALIN D.O.O. ZA GEODETSKE USLUGE, OIB: 7032594527, GERVAISOVA ULICA 3, PULA, izdaje:

POTVRBU

Potvrđuje se da je geodetski elaborat broj 567019, k.o. PULA (Mbr. 324256) GEODETI PALIN D.O.O. ZA GEODETSKE USLUGE, OIB: 7032594527, GERVAISOVA ULICA 3, PULA, za nastajanje elaborske stambene inženjering, društvo s ograničenom odgovornošću ZA GRADIVINARSTVO, PROJEKTIRANJE, INŽENJERING I KONZALTING, TRGOVINU I EXPORT - IMPORT, OIB: 3089927163, ISTARSKA ULICA 13, PULA 52100 PULA (POLA), HRVATSKA izrađen u skladu s geodetskim i katastarskim propisima, odgovara svrsi za koju je izrađen te se može koristiti za potrebe postupnog osnivanja katastra nekretnosti/provođenja promjena u katastru zemljišta.

Za provedbu ovog elaborske potrebne je sastaviti ispravu pogodnu za upis u zemljišne knjige.

Uprava pristupa prema čl. 46. Tarife upravnih pristojbi Uredbe o Tarifi upravnih pristojbi (»Narodne novine«, br. 81/17, 37/17 i 129/17) u iznosu od 140,00 kuna naplaćena je u državnim dijelovima propisani način. Uprava pristupa po čl. 1. ne naplaćuje se.

Službena osoba:

Vesna Pokrajac, dipl.ing.geod.

U slučaju sumnje savjetnik za računalne podatke



Naziv izdavatelja dokumenta

Zajednički informacijski sustav

Naziv izdavatelja certifikata

Fina RDC-TDU 2015, Financijska agencija, HR

Vrijeme izdavanja dokumenta

06.03.2019 15:05

Serijski broj certifikata

41611821899082320433561267831160878782

Kontrolni broj


Z108763049a77bd1a

Algoritam potpisa

RSA

Skeniranjem QR koda navedenog na ovom elektroničkom zapisu možete provjeriti točnost podataka. Isto možete učiniti i na internet adresi <https://oss.uredjenazemlja.hr/public/preuzmiDokument> unosom kontrolnog broja. U oba slučaja sustav će prikazati izvornik ovog dokumenta. U slučaju da je ovaj dokument identičan prikazanom izvorniku u digitalnom obliku, Državna geodetska uprava potvrđuje točnost dokumenta i stanje podataka u trenutku izrade isprave.

Napomene



GEODETI PALIN d.o.o. Pula

za geodetske poslove i savjetovanje

Sv. Teodora 2, 52100 Pula
Tel. +385 52 354 902 / Faks +385 52 354 902
E-mail: geodeti.palin@gmail.com

OIB 70325945727

REPUBLIKA HRVATSKA
ISTARSKA ŽUPANIJA
GRAD PULA

Broj elaborata
iz Zbirke GE:

Katastarska općina: PULA, MBR 324256
Broj katastarskog plana: 20

Investitor: STAMBENI INŽENJERING D.O.O., Istarska 13, Pula, OIB:30889871639

ZA KATASTAR

GEODETSKI ELABORAT

za potrebe provođenja promjena u katastru zemljišta izraden u svrhu:

- provedbe rješenja o utvrđivanju građevne čestice i evidentiranje podataka o zgradama

na k.č. 747/18 i dio 779/20 u k.o. PULA

Naziv predmeta: *Geodetski elaborat po rješenju o utvrđivanju građevne čestice i evidentiranje podataka o zgradama*

REPUBLIKA HRVATSKA
DRŽAVNA GEODETSKA UPRAVA
PODRUČNI URED ZA KATASTAR PULA - POLA

Klasa:
Ur. broj:
Mjesto, Datum

Potvrdio:
Ime i prezime

Izradio:

Odgovorna osoba za obavljanje stručnih
geodetskih poslova:

Direktor:

Dean Palin, mag.ing.geod.et geoinf.

Dean Palin, mag.ing.geod.et geoinf.

Dean Palin, mag.ing.geod.et geoinf.

Pula, 23. studeni 2018. godine
Broj elaborata: 28-2017

Ovlašten
mag.ing.geod.et geoinf.
Ovlašten
mag.ing.geod.et geoinf.
GEODETI PALIN d.o.o.
Pula

Geo 957

GEODETI PALIN
d.o.o. PULA
OIB:70325945727

DOSADAŠNJE STANJE

Redni broj	Broj posjedovnog lista	Dio ili udio dijela	Prezime i ime odnosno tvrtka ili naziv upisane osobe Prebivalište odnosno sjedište, ulica i kućni broj upisane osobe OIB	Suvlas. dio na dijelu	Broj katastar. čestice	Adresa katastarske čestice (naziv rudine, ulice, trga i sl.)	Način uporabe katastarske čestice Način uporabe zgrade, Adresa zgrade Naziv zgrade Pravo građenja	Površina katastarske čestice		
								ha	a	m ²
1	2	3	4	5	6	7	8	9		
1	11577	1/1	JAVNO DOBRO U OPĆOJ UPOTREBI, PULA, PULA		779/20	GRAD	PAŠNJAK			2 05
2	8662	1/1	GRAD PULA, PULA, OIB:88733676642		747/18		ORANICA			3 86
										5 91
							Σ(Σ)=			5 91
							ΔΣ+ - =			- 1 0

NOVO STANJE

Dio ili udio dijela	Prezime i ime odnosno tvrtka ili naziv upisane osobe Prebivalište odnosno sjedište, ulica i kućni broj upisane osobe OIB	Suvl. dio na dijelu	Broj katastar. čestice	Broj detalj. lista	Adresa katastarske čestice (naziv rudine, ulice, trga i sl.)	Način uporabe katastarske čestice Način uporabe zgrade, Adresa zgrade Naziv zgrade Pravo građenja	Površina katastarske čestice ha a m ²	Z.K. podaci	
								Broj katastarske čestice	Broj ZK ulošika
11	12	13	14	15	16	17	18	19	20
	PREMA UPISU SA SUDA		779/20	20	VUKOVARSKA	PAŠNJAK	92	779/20	892
	PREMA UPISU SA SUDA		747/18	40	VUKOVARSKA 20 VUKOVARSKA	STAMBENA ZGRADA DVORIŠTE	1 34 4 66 6 92	747/18	4747
							Σ(Σ)= 6 92		



GEODETI PALIN d.o.o. Pula

Adresa: Sv. Teodora 2, Pula Tel./fax: 052 354 902 e-mail: geodeti.palin@gmail.com

Dean Palin, mag.ing.geod. et geoinf., ovlaštenu inž.geodezije Mob.: 098 847 882

Bojan Palin, mag.ing.geod. et geoinf.

Mob.: 098 9189 505

OIB: 70325945727

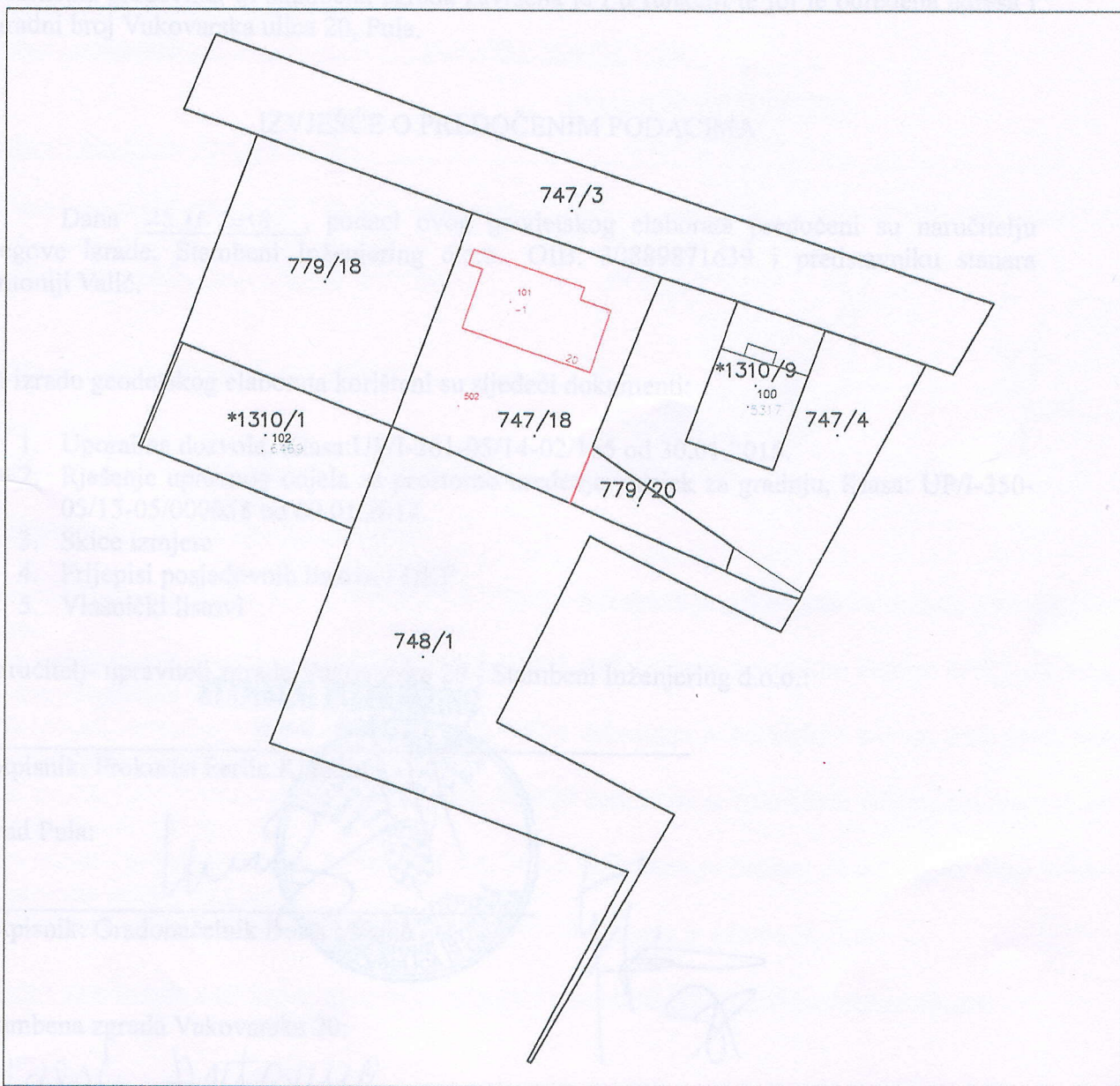
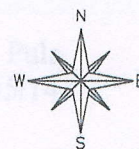
Investitor:
STAMBENI INŽENJERING D.O.O.
Istarska 13, Pula
OIB 30889871639

Katastarska općina: PULA
MBR: 324256
Detaljni list: 26

KOPIJA PLANA

— predloženo novo stanje —

Mjerilo 1:750



Izradio/la:
Dean Palin, mag.ing.geod.et geoinf.
Pula, studeni 2018. godine
Broj elaborata: 28/2017

Odgovorna osoba za obavljanje stručnih
geodetskih poslova:

Dean Palin, mag.ing.geod.et geoinf.

Dean Palin
mag.ing.geod. et geoinf.
Ovlaštenu inž. geodezije
GEODETI PALIN d.o.o.
Pula



OIB 957



GEODETI PALIN d.o.o. Pula

Adresa: Sv. Teodora 2, Pula Tel.: 052 354-902 e-mail: geodeti.palin@gmail.com

K.O.: Pula

Datum: 23.11.2018.

Izvješće o utvrđivanju međa i drugih granica te o novom razgraničenju

U postupku utvrđivanja međa i drugih granica pozvani su:

1. Naručitelj- upravitelj zgrade:

Stambeni Inženjering d.o.o., Istarska 13, Pula OIB: 30889871639

Potpisnik: Prokurist Ferlin Klaudio

STAMBENI INŽENJERING
d.o.o. PULA

2. Vlasnik na predmetnim k.č. 747/18 (upisano u v.l. Opće dobro- oranica) i dio 779/20 (upisano u v.l. Javno dobro- pašnjak) i susjednim 779/18, 747/3, 747/4, 748/1
Grad Pula, Forum 2, Pula, OIB:88733676642

Potpisnik: Gradonačelnik Boris Miletić

3. Vlasnik k.č. zgr.1310/1

Lizzul Ivan, Varaždinska 24, Pula – obaviješten – povratnica u prilogu

Opis utvrđenih međa i drugih granica:

Međa između novoformirane k.č. 747/18 i k.č. 779/18 definirana je polovinom betonskog zida debljine 0.20m.

Međa između novoformirane k.č. 747/18 i k.č. 747/3 definirana je betonskim zidom, debljine 0.20m koji pripada predmetnoj k.č..

Međa između novoformirane k.č. 747/18 i k.č. 747/4 definirana je betonskim zidom, debljine 0.20m koji pripada k.č. 747/4.

Međa između novoformirane k.č. 747/18 i k.č. 779/20 definirana je betonskim zidom, debljine 0.20m koji pripada k.č. 747/4.

Međa između novoformirane k.č. 747/18 i k.č. 748/1 definirana je betonskim zidom, debljine 0.20m koji pripada predmetnoj k.č.

Međa između novoformirane k.č. 747/18 i zgr.1310/1 definirana je rubom objekta.

Upoznata stranka potpisivanjem ovog izvješća potvrđuje slaganje sa definiranim međnim oznakama:

Ovlašteni inženjer geodezije
Dean Palin, mag.ing.geod. et geoinf.

Dean Palin
mag.ing.geod. et geoinf.

Ovlašteni inženjer geodezije

GEODETI PALIN d.o.o.
Pula

Geo 957



REPUBLIKA HRVATSKA
ISTARSKA ŽUPANIJA
GRAD PULA-POLA
UPRAVNI ODJEL ZA PROSTORNO UREĐENJE,
KOMUNALNI SUSTAV I IMOVINU
Odsjek za gradnju
REPUBBLICA DI CROAZIA
REGIONE ISTRIANA
CITTA DI PULA-POLA
ASSESSORATO ALL'URBANISTICA, AGLI AFFARI
COMUNALI E AL PATRIMONIO
Sezione per l'edilizia



KLASA: UP/I-350-05/15-05/000058
URBROJ: 2168/01-03-05-0434-17-0007
Pula, 09.01. 2017.

ISTARSKA ŽUPANIJA, GRAD PULA-POLA, UPRAVNI ODJEL ZA PROSTORNO UREĐENJE, KOMUNALNI SUSTAV I IMOVINU, Odsjek za gradnju, rješavajući po zahtjevu STAMBENOG INŽENJERINGA, društvo s ograničenom odgovornošću za građevinarstvo, projektiranje, inženjering i konzalting, trgovinu i export – import iz HR-52100 Pule, Istarska 13, OIB 30889871639 na temelju članka 117. stavka 3. Zakona o prostornom uređenju („Narodne novine“ broj 153/13.), i z d a j e

RJEŠENJE

Mijenja se oblik i površina građevne čestice postojeće građevine izgrađene na građevnoj čestici k.č. br. 747/18 u k.o. Pula (Pula, Vukovarska ulica 20), na način da građevnu česticu čini u cijelosti k.č.br. 747/18 i dio k.č.br. 779/20 obje u k.o. Pula, kako je to prikazano i označeno crvenom bojom na grafičkom prilogu u mjerilu 1:1250 ovjerenom po ovlaštenom inženjeru geodezije Mlatac Bojanu, dipl.ing.geod., koji čini sastavni dio ovog rješenja.

OBRAZLOŽENJE

Podnositelj zahtjeva STAMBENI INŽENJERING, društvo s ograničenom odgovornošću za građevinarstvo, projektiranje, inženjering i konzalting, trgovinu i export - import iz HR-52100 Pule, Istarska 13, je zatražio podneskom zaprimljenim dana 06.03. 2015. godine izdavanje rješenja o promjeni oblika i površine građevne čestice za građevinu izgrađenu na k.č.br. 747/18 k.o. Pula (Pula, Vukovarska ulica 20).

Uz zahtjev je priloženo i naknadno dostavljeno:

- kopija katastarskog plana u mjerilu 1: 1000 od dana 21.05. 2015. godine, izdana i ovjerena od Državne geodetske uprave, Područni ured za katastar Pula-Pola,
- prijedlog utvrđivanja građevne čestice - kopija katastarskog plana u mjerilu 1:1250, ovjeren po ovlaštenom inženjeru geodezije Mlatac Bojanu, dipl.ing.geod., broj ovlaštenja 589 iz "Geomatika" d.o.o. iz Medulina,

DOKUMENT: RJEŠENJE O UTVRĐIVANJU GRAĐEVNE ČESTICE

ID: P20150306-384983-Z04

PODNOŠITELJ: STAMBENI INŽENJERING, društvo s ograničenom odgovornošću za građevinarstvo, projektiranje, inženjering i konzalting, trgovinu i export - import, HR-52100 Pula, Istarska 13, OIB 30889871639

KLASA: UP/I-350-05/15-05/000058, URBROJ: 2168/01-03-05-0434-17-0007

STRANA 1/3



REPUBLIKA HRVATSKA
ISTARSKA ŽUPANIJA
GRAD PULA-POLA
UPRAVNI ODJEL ZA PROSTORNO UREĐENJE,
KOMUNALNI SUSTAV I IMOVINU
Odsjek za gradnju
REPUBBLICA DI CROAZIA
REGIONE ISTRIANA
CITTA DI PULA-POLA
ASSESSORATO ALL'URBANISTICA, AGLI AFFARI
COMUNALI E AL PATRIMONIO
Sezione per l'edilizia

KLASA: 350-05/18-11/000107
URBROJ: 2168/01-03-05-0465-18-0002
Pula, 03.12. 2018.

ISTARSKA ŽUPANIJA, GRAD PULA-POLA, UPRAVNI ODJEL ZA PROSTORNO UREĐENJE, KOMUNALNI SUSTAV I IMOVINU, Odsjek za gradnju, rješavajući po zahtjevu koji je podnio STAMBENI INŽENJERING d. o. o., HR-52100 Pula, Istarska 13, OIB 30889871639 na temelju članka 162. stavka 1. Zakona o prostornom uređenju ("Narodne novine" broj 153/13. i 65/17.), izdaje

POTVRDU

parcelacijskog elaborata za katastarske čestice
k.č. br. 747/18 i dio k.č. br. 779/20, obje u k.o. Pula (Pula, Vukovarska ulica 20)

Potvrđuje se da je dostavljeni parcelacijski elaborat oznake 28/2017 iz studenog 2018. godine, koji je ovjerio ovlaštenu geodet Dean Palin, mag.ing.geod. et geoinf., broj ovlaštenja Geo 957 (iz GEODETI PALIN d.o.o. HR-52100 Pula, Sv. Teodora 2, OIB 70325945727), izrađen u skladu s pravomoćnim aktom i to:

- Rješenjem o utvrđivanju građevne čestice, KLASA: UP/I-350-05/15-05/000058, URBROJ: 2168/01-03-05-0434-17-0007, od dana 09.01. 2017. godine, pravomoćnim dana 02.02. 2017. godine, izdanim po Gradu Puli, Upravnom odjelu za prostorno uređenje, komunalni sustav i imovinu, Odsjeku za gradnju

Upravna pristojba prema Tarifnom broju 1. i 4. Uredbe o tarifi upravnih pristojbi ("Narodne novine" broj 8/17., 37/17. i 129/17.) plaćena je u iznosu 40,00 kuna državnim biljezima emisije Republike Hrvatske, koji su zalijepljeni na podnesku i poništeni pečatom ovoga tijela.

P.O. GRADONAČELNIKA
Giordano Škuflić, dipl.ing.grad.

DOSTAVITI:

1. STAMBENI INŽENJERING d. o. o. putem Geodeti Palin d.o.o., Sv. Teodora 2, Pula
2. U spis – ovdje

DOKUMENT: POTVRDA PARCELACIJSKOG ELABORATA

ID: P20181128-323148-Z07

PODNOŠITELJ: STAMBENI INŽENJERING d. o. o., HR-52100 Pula, Istarska 13, OIB 30889871639

KLASA: 350-05/18-11/000107, URBROJ: 2168/01-03-05-0465-18-0002

STRANA 1/1