



REPUBLIKA HRVATSKA
ISTARSKA ŽUPANIJA

 GRAD PULA-POLA
GRADONAČELNIK

REPUBBLICA DI CROAZIA
REGIONE ISTRIANA

 CITTA DI PULA-POLA
IL SINDACO

KLASA:350-01/16-01/62
URBROJ:2168/01-01-02-01-0019-18-121
Pula, 16. studenog 2018.

GRADSKO VIJEĆE GRADA PULE

PREDMET: Zaključak o utvrđivanju prijedloga Odluke o donošenju VI.
izmjena i dopuna Prostornog plana uređenja Grada Pule
- dostavlja se

U predmetu razmatranja i utvrđivanja prijedloga Odluke o donošenju VI. izmjena i dopuna Prostornog plana uređenja Grada Pule, temeljem članka 61. Statuta Grada Pula-Pola («Službene novine» Grada Pule br. 7/09, 16/09, 12/11, 1/13, 2/18), Gradonačelnik Grada Pule dana 16. studenog 2018. godine, donio je

ZAKLJUČAK

1. Utvrđuje se prijedlog Odluke o donošenju VI. izmjena i dopuna Prostornog plana uređenja Grada Pule.

2. Akt iz točke 1. sastavni je dio ovog Zaključka.

3. Ovaj Zaključak proslijedit će se Gradskom vijeću Grada Pule, na nadležno postupanje.

Ovlašćuju se Boris Miletić, gradonačelnik Grada Pule, Robert Cvek, zamjenik gradonačelnika Grada Pule, Elena Puh Belci, zamjenica gradonačelnika Grada Pule, Giordano Škuflić, p.o. Gradonačelnika pročelnik Upravnog odjela za prostorno uređenje, komunalni sustav i imovinu, Ingrid Bulian, zamjenica pročelnika, Barbara Belić Raunić, voditeljica Odsjeka za prostorno planiranje i graditeljsko naslijeđe i Vedrana Glavaš Ramić, savjetnica I. za prostorno planiranje i graditeljsko naslijeđe, da sudjeluju u radu Gradskog vijeća po prijedlogu akta, te da se izjašnjavaju o amandmanima na isti.

4. Ovaj Zaključak stupa na snagu danom donošenja.

GRADONAČELNIK
Boris Miletić

Na osnovu članaka 109. i 113. Zakona o prostornom uređenju („Narodne novine Republike Hrvatske“ br. 153/13 i 65/17), čl. 59. Prijelaznih i završnih Odredbi Zakona o prostornom uređenju („Narodne novine Republike Hrvatske“ br. 153/13, 65/17) te članka 39. Statuta Grada Pula - Pola („Službene novine“ Grada Pule br. 7/09, 16/09, 12/11, 1/13 i 2/18), Gradsko vijeće Grada Pule, na sjednici održanoj dana ----- 2018.godine, donosi

**ODLUKU
o donošenju**

VI. IZMJENA I DOPUNA PROSTORNOG PLANA UREĐENJA GRADA PULE

I. TEMELJNE ODREDBE

Članak 1.

Ovom se Odlukom donose VI. izmjene i dopune Prostornog plana uređenja Grada Pule („Službene novine Grada Pule“, br. 12/06, 12/12, 5/14, 8/14-pročišćeni tekst, 7/15 i 10/15- pročišćeni tekst, 5/16, 8/16-pročišćeni tekst, 2/17, 5/17 i 8/17 -pročišćeni tekst) - u daljnjem tekstu: Izmjene i dopune PPUG-a Pule.

Izrađivač Izmjena i dopuna PPUG-a Pule je «Urbanistica» d.o.o. iz Zagreba, Đorđićeva 5.

Članak 2.

Izmjene i dopune PPUG-a Pule sastavni su dio ove Odluke, a sastoje se od tekstualnog i grafičkog dijela te priloga.

Tekstualni dio izmjena i dopuna PPUG-a Pule sadrži:

I - Tekstualni dio

- Odredbe za provedbu

Grafički dio Izmjena i dopuna PPUG-a Pule sadrži:

II - Grafički dio

- 1.a „Korištenje i namjena površina – Prostori/površine za razvoj i uređenje“ u mj. 1:25000
- 1.b „Korištenje i namjena površina – Promet“ u mj. 1:25000
- 1.c „Korištenje i namjena površina – Pošta i telekomunikacije“ u mj. 1:25000
- 2.a „Infrastrukturni sustavi – Energetski sustav“ u mj. 1:25000
- 2.b „Infrastrukturni sustavi – Vodnogospodarski sustav - Vodoopskrba“ u mj. 1:25000
- 2.c „Infrastrukturni sustavi – Vodnogospodarski sustav – Odvodnja otpadnih voda“ u mj. 1:25000
- 3.a „Uvjeti korištenja i zaštite prostora – Područja posebnih uvjeta korištenja“ u mj. 1:25000
- 3.b „Uvjeti korištenja i zaštite prostora – Područja posebnih ograničenja u korištenju“ u mj. 1:25000
- 3.c „Uvjeti korištenja i zaštite prostora – Posebne mjere“ u mj. 1:25000

- | | |
|--|--------------|
| 4. „Građevinska područja – K.O. Štinjan“ | u mj. 1:5000 |
| 5.1. "Građevinska područja – K.O. Pula i K.O.Galižana" | u mj. 1:5000 |
| 5.2. "Građevinska područja - K.O. Pula" | u mj. 1:5000 |

III - Prilozi

1. Obrazloženje plana

Uvod

1. Polazišta
2. Ciljevi
3. Izmjene i dopune

2. Sažetak za javnost

Sadržajem Elaborata VI. izmjena i dopuna PPUG-a Pule navedenim u ovom članku odgovarajuće se zamjenjuju dijelovi Prostornog plana uređenja Grada Pule („Službene novine Grada Pule“, br. 12/06, 12/12, 5/14, 8/14-pročišćeni tekst, 7/15 i 10/15- pročišćeni tekst 5/16, 8/16-pročišćeni tekst, 2/17, 5/17 i 8/17-pročišćeni tekst).

II. IZMJENE I DOPUNE ODREDBI ZA PROVEDBU PLANA

Članak 3.

U svim člancima Odredbi za provedbu numerira se svaki pojedini stavak.

Članak 4.

Naslov ispred podnaslova: „OPĆE ODREDBE“ i članka 2.: „ODREDBE ZA PROVOĐENJE PLANA“ mijenja se i glasi: „ODREDBE ZA PROVEDBU“ .

U članku 2. redni broj: „2015.“ zamjenjuje se rednim brojem „2020.“.

Članak 5.

Članak 5. mijenja se i glasi:

”
(1) Temeljno načelo nadzora nad procesima prostornog razvoja Grada Pule je provođenje dijela njegovog područja obuhvaćenog važećim Generalnim urbanističkim planom putem planskih rješenja i odredbi za provedbu ovoga Plana i tog Generalnog urbanističkog plana.

(2) Generalnim urbanističkim planom detaljnije je strukturiran gradski dio prostora Grada Pule, određeni su uvjeti razgraničavanja prema temeljnim obilježjima, namjenama, oblicima korištenja i zaštite, prikazanim u ovom Planu na kartografskim prikazima u mjerilu 1:25000 i 1:5000. Također, Generalnim urbanističkim planom detaljnije i podrobnije su određeni i drugi elementi uređivanja prostora, načelno određeni u tekstualnom i grafičkom dijelu ovoga Plana.“.

Članak 6.

U članku 6. stavku 1. riječi: „kojima se dozvoljava gradnja (lokacijskih dozvola, rješenja o uvjetima gradnje i/ili drugih akata)“ zamjenjuju se riječima: „za provedbu prostornih planova“.

U istom članku, stavku 2., riječi: „kojima se dozvoljava gradnja“ zamjenjuju se riječima: „za provedbu prostornih planova“.

Članak 7.

U članku 7. stavku 1. redni broj i riječ: „do 2015.“ zamjenjuje se rednim brojem: „2020.“ odnosno broj: „71.000“ se zamjenjuje brojem „60.830“.

U istom članku stavku 2. riječi i zgrade: „(Gradsko vijeće, Gradsko Poglavarstvo)“ se brišu, a riječ: „sljedeće“ zamjenjuje se riječju: „sljedeće“.

U istom članku i stavku podstavak 2. mijenja se i glasi:

„- prostor ograničenja zaštićenog obalnog područja mora, uređivati sukladno odredbama Zakona o prostornom uređenju (NN 153/13, 65/17) koje se odnose na uređenje i zaštitu prostora ograničenja zaštićenog obalnog područja mora,“.

Članak 8.

U članku 8. stavak 2. mijenja se i glasi:

„(2) Grad Pula je Prostornim planom Istarske županije utvrđen kao veće regionalno središte, na osnovi Strategije i Programa prostornog uređenja Republike Hrvatske.“.

Članak 9.

Članak 9. mijenja se i glasi: „

(1) Planirani broj stanovnika 2020. godine po naseljima je sljedeći:

	NAZIV DIJELOVA NASELJA	PLANIRANI BROJ STANOVNIKA 2020.
1	Građevinsko područje naselja Pula	59.705
2	Izdvojeni dijelovi građevinskog područja naselja	1.125
3	Ukupno	60.830

(2) Bruto gustoća stanovanja središnjeg naselja urbane aglomeracije (građevinsko područje naselja Pula) iznosi 26 stanovnika/ha.

(3) Bruto gustoća stanovanja izdvojenih dijelova građevinskog područja naselja Pula (Stancija Kataro, Škatari - Šikići i ostali izdvojeni dijelovi naselja) iznosi 11,4 stanovnika/ha.“.

Članak 10.

U članku 10. podstavak 1. mijenja se i glasi:

„- područja naselja

- građevinsko područje naselja Pula,
- izdvojeni dijelovi građevinskog područja naselja Pula (Stancija Kataro, Škatari - Šikići i ostali izdvojeni dijelovi naselja),
- izdvojeni dijelovi građevinskog područja naselja Pula planirani za urbanu sanaciju (Monte Turco i Rendinelica),“.

U istom članku u podstavku 2. dodaje se iza alineje 2. nova alineja 3. koja glasi:

„ - građevinsko područje proizvodne namjene – pretežito - industrijske,“.

U istom članku, iza podstavka 2. dodaje se novi podstavak 3. koja glasi:

„- područja/površine za iskorištavanje mineralnih sirovina (eksploatacijsko polje)“.

Dosadašnji podstavci 3., 4., 5., 6., 7., 8., 9. i 10. postaju podstavci 4., 5., 6., 7., 8., 9., 10. i 11.

Članak 11.

Članak 11. mijenja se i glasi:

„Građevinskim područjima, prema ovim odredbama, smatraju se područja namijenjena intenzivnoj gradnji, koja čine Planom određena područja:

1. građevinsko područje naselja Pula,
2. izdvojeni dijelovi građevinskog područja naselja Pula (Stancija Kataro, Škatari - Šikići i ostali izdvojeni dijelovi naselja),
3. izdvojeni dijelovi građevinskog područja naselja Pula planirani za urbanu sanaciju (Monte Turco i Rendinelica),
4. građevinska područja gospodarske namjene
 - poslovna - pretežito trgovačka,
 - poslovna - komunalno servisna
 - proizvodna - pretežito industrijska.“.

Članak 12.

Članak 12. mijenja se i glasi:

„(1) Za razvoj naselja Planom je predviđeno građevinsko područje naselja Pula i njegovi izdvojeni dijelovi. U građevinskom području naselja Pula i u njegovim izdvojenim dijelovima prostor je namijenjen prvenstveno gradnji građevina stambene namjene, a zatim i svim drugim građevinama i sadržajima koji služe za zadovoljavanje potreba stanovnika za odgovarajućim standardom života, te za radom, kulturom, rekreacijom i sl. U građevinskom području naselja Pula i u njegovim izdvojenim dijelovima postoji mogućnost gradnje i uređenja građevina i ostalih zahvata zajedničkih potreba, kao i za gradnju infrastrukturnih građevina i uređaja, u skladu s ovim Planom. U ovim će se područjima, uz stambene, graditi i javne, društvene, gospodarske, prometne i infrastrukturne građevine, postavljati pontoni (prema posebnom propisu) i „pontoni“ (prema definiciji pojma iz članka 40) uz uvjet zaštite i unapređenja vrijednosti prostora, očuvanja ekološke ravnoteže naselja, cjelokupnog područja Grada i šireg prostora. U ovim će se područjima, također, graditi građevine za smještaj vozila i druge pomoćne građevine, parkirališni prostori, groblja, te sportske i rekreacijske građevine u skladu sa ukupnim odredbama ovoga Plana i posebnim propisima.

(2) U građevinskom području naselja Pula prostoru se određuje namjena uz uvažavanje odredbi Zakona o prostornom uređenju (NN 153/13, 65/17) koje se odnose na uređenje i zaštitu prostora ograničenja zaštićenog obalnog područja mora. Gradnja u preostalim izdvojenim građevinskim područjima naselja Pule prvenstveno će se usmjeravati na nedovoljno ili neracionalno izgrađene dijelove naselja putem interpolacija, te rekonstrukciju postojećih građevina, s ciljem povećanja gustoće naseljenosti, te racionalnosti izgrađene strukture i komunalne infrastrukture.

(3) Izdvojeni dijelovi građevinskog područja naselja Pula - Monte Turco i Rendinelica, planirani za urbanu sanaciju, namijenjeni su održavanju i/ili rekonstrukciji postojećih odnosno gradnji – interpolaciji novih građevina stambene namjene. U ovim će se područjima graditi i prometne i infrastrukturne građevine, parkirališni prostori te uređivati sportske i rekreacijske površine, u skladu s ukupnim odredbama ovoga Plana.“.

Članak 13.

Naziv potpoglavlja 1.2. mijenja se i glasi: „GOSPODARSKA NAMJENA IZVAN NASELJA“.

Članak 14.

Naziv potpoglavlja 1.2.1. mijenja se i glasi: „Poslovna - pretežito trgovačka namjena“.

Članak 15.

Članak 13. mijenja se i glasi:

„(1) U izdvojenom građevinskom području izvan naselja gospodarske – poslovne - pretežito trgovačke namjene (K2) na lokaciji Campanož mogu se graditi građevine prvenstveno trgovačkih djelatnosti, kao i zanatske, uslužne i komunalno servisne građevine. U ovom građevinskom području se mogu uređivati i sportska i rekreacijska igrališta i otvorene površine, prometne površine, te potrebne infrastrukturne građevine i infrastrukturna mreža. U ovom građevinskom području gradit će se građevine koje će, pored prostora za osnovnu namjenu, u manjem dijelu površine moći imati i prostore drugih poslovnih namjena. Građevine koje će se u ovom građevinskom području graditi ne mogu biti stambene, niti imati prostorije stambene namjene.

(2) U izdvojenom građevinskom području izvan naselja poslovne - pretežito trgovačke namjene (K2) gradit će se benzinski servis, ali i druge poslovne građevine čija će se detaljna namjena i uvjeti gradnje definirati u postupku ishoda akta za građenje, pri čemu će se procjenjivati mogućnosti lokacije kao i utjecaj te namjene na okoliš.“.

Članak 16.

Naziv potpoglavlja 1.2.2. mijenja se i glasi: „Poslovna - komunalno servisna i proizvodna - pretežito industrijska namjena“.

Članak 17.

Članak 14. mijenja se i glasi:

„(1) U izdvojenom građevinskom području izvan naselja gospodarske poslovne namjene – komunalno servisne te proizvodne - pretežito industrijske namjene (K3, I1) – Centralnoj zoni za gospodarenje otpadom "Kaštijun" –planiran je Županijski centar za gospodarenje otpadom Kaštijun–te sanacija postojećeg odlagališta neopasnog (komunalnog) otpada. Unutar navedenog građevinskog područja moguće je obavljanje djelatnosti u skladu s člankom 165. ovih odredbi.

(2) U izdvojenom građevinskom području izvan naselja poslovne namjene – komunalno servisne (K3) – Zoni za gospodarenje otpadom životinjskog podrijetla – na lokaciji Kaštijun, planira se zahvat u prostoru (građevina) u kojemu će se prikupljati otpad, ostaci i drugi nusproizvodi životinjskog podrijetla koji nisu za prehranu ljudi te pripremati za transport prema lokaciji na kojoj će se konačno obraditi, a koja se nalazi izvan obuhvata ovog Plana. Pored toga se na istoj lokaciji planira mogućnost realizacije skloništa za napuštene životinje.

(3) U izdvojenom građevinskom području izvan naselja poslovne namjene – komunalno servisne – Kompostana (K3) – na lokaciji Kaštijun, planira se zahvat u prostoru (građevina) u kojemu se može vršiti prikupljanje i biološka razgradnja otpada od “zelenog reza” i drugog biorazgradivog otpada te proizvodnja korisnog produkta (komposta, bioplina i drugoga). Unutar ovoga građevinskog područja omogućava se obrada i privremeno skladištenje mulja s uređaja za pročišćavanje otpadnih voda Grada Pule, do konačne dispozicije.

(4) U izdvojenim građevinskim područjima iz stavaka 1., 2. i 3. ovog članka mogu se graditi građevine i postavljati privremene prenosive građevine iz članka 40. ovih odredbi, koje mogu biti priključene na potrebnu infrastrukturu isključivo u funkciji planirane namjene. Na tim lokacijama nije moguće obavljanje drugih djelatnosti.“.

Članak 18.

U članku 16. stavak 3. mijenja se i glasi:

„(3) Planom su određena područja vrijednih obradivih tla koja treba u potpunosti zaštititi od nepoljodjelske namjene i neracionalnog iskorištavanja. Vrijedna obradiva tla obuhvaćaju površine poljoprivrednog zemljišta primjerene za poljoprivrednu proizvodnju po svojim prirodnim svojstvima, obliku, položaju i veličini. Na vrijednim obradivim tlima P2 (sva su izvan prostora ograničenja ZOP-a) mogući su sljedeći zahvati u prostoru: farme za uzgoj stoke i peradarske farme, vinogradarsko-vinarski, voćarski i uljarski pogoni sa kušaonicama, staklenici i plastenici bez pratećih i s pratećim građevinama za primarnu obradu poljoprivrednih proizvoda. U ovim područjima mogu se graditi i sve potrebne prometne građevine i građevine infrastrukture. U ovim područjima ne mogu se graditi građevine drugih namjena osim poljoprivredne niti prostorije drugih namjena u građevinama poljoprivredne namjene, osim postojećih građevina koje se mogu rekonstruirati unutar postojećih gabarita. U ovim područjima ne mogu se graditi pomoćne poljoprivredne građevine definirane ovim Planom (pčelinjaci, manje poljoprivredne i slične građevine).“.

Članak 19.

U članku 17. na kraju stavka 2. iza riječi: „Zakonom o šumama“ dodaju se zagrade, slova i brojevi: „(NN br. 140/05, 82/06, 129/08, 80/10, 124/10, 25/12, 68/12, 148/13 i 94/14)“.

U istom članku stavku 3. na kraju prvog podstavka dodaje se slovo, broj i zagrada: „(Š2)“, a na kraju drugog podstavka dodaje se slovo, broj i zagrada: „(Š3)“.

Članak 20.

Naziv potpotpoglavlja 1.5.1. mijenja se i glasi: „Zaštitne šume (Š2)“.

Naziv potpotpoglavlja 1.5.2. mijenja se i glasi: „Šume posebne namjene (Š3)“.

Članak 21.

Članak 19. mijenja se i glasi:

„(1) Područje šuma posebne namjene (Š3) – Park šume Šijana i Busoler– namijenjeno je prvenstveno odmoru i rekreaciji. Područjem upravlja nadležna javna ustanova, temeljem Zakona o zaštiti prirode koja utvrđuje i mjere zaštite. U njemu će se uzgajati šuma, te uređivati rekreacijski sadržaji - pješačke i biciklističke staze s odmorištima, kao i interventni putovi, građevine i mreže infrastrukture, u skladu s važećim propisima o šumama i uvjetima iz ovog Plana. Park šume Šijana i Busoler zaštićene su temeljem Zakona o zaštiti prirode i upisane su u Upisnik zaštićenih područja Republike Hrvatske.

(2) Područje šume Volarija nalazi se unutar prostora ograničenja zaštićenog obalnog područja mora te je sukladno Prostornom planu Istarske županije određeno kao šuma posebne namjene. Unutar šume posebne namjene Volarija mogući su rekreacijski sadržaji - mogu se uređivati pješačke, biciklističke, jahačke, trim i slične staze, igrališta za rekreaciju odraslih i djece, postavljati rekreacijske sprave i sl., ali bez mogućnosti izgradnje građevina visokogradnje, odnosno mogući su zahvati koji su u skladu sa Zakonom o šumama te uz posebne uvjete korištenja šuma koje propisuju nadležna tijela.“.

Članak 22.

Naziv potpoglavlja 1.6. mijenja se i glasi: „OSTALA POLJOPRIVREDNA TLA, ŠUME I ŠUMSKO ZEMLJIŠTE (PŠ)“.

Članak 23.

U članku 20. na kraju stavka 4. iza teksta: „Zakonu o šumama“ dodane su riječi i brojevi: „(NN br. 140/05, 82/06, 129/08, 80/10, 124/10, 25/12, 68/12, 148/13 i 94/14)“.

Članak 24.

Naziv potpoglavlja 1.7. mijenja se i sada glasi: „PODRUČJA POSEBNE NAMJENE (PN)“.

Članak 22. mijenja se i glasi:

„(1) Planom su određena područja posebne namjene u kojima se mogu graditi građevine, te postavljati postrojenja, instalacije, uređaji i slični zahvati potrebni za nesmetano obavljanje funkcije obrane Republike Hrvatske. Potrebni zahvati mogu se realizirati na način usklađen s važećim propisima iz područja prostornog uređenja i gradnje, kao i s posebnim propisima koji reguliraju problematiku obrane Republike Hrvatske. U ovim područjima mogu se graditi i uređivati i prometne površine te potrebne infrastrukturne građevine i infrastrukturna mreža.

(2) Područja posebne namjene od interesa za obranu Republike Hrvatske su slijedeće zone, za koje su u grafičkom dijelu Plana, na kartografskom prikazu 3.b Uvjeti korištenja i zaštite prostora, Područja posebnih ograničenja u korištenju, označene zone posebne namjene te zaštitne i sigurnosne zone:

- vojna luka „Vargarola“,
- vojno streljište „Valdebek“,
- izometrijsko područje zb „Pula“.

Članak 25.

Članak 22.a. mijenja se i glasi:

„Na lokaciji vojne luke „Vargarola“ ovim su Planom određene zona posebne namjene, zona zabrane građenja i zona ograničenog građenja:

1. Zona posebne namjene – Zona zabrane građenja
 - zabrana građenja, osim objekata za potrebe obrane Republike Hrvatske, sukladno odredbama tablica 2.1., 2.2. i 4.1. red broj 1. Pravilnika o zaštitnim i sigurnosnim zonama oko vojnih lokacija i građevina ("Narodne novine", br. 122/15).
2. Zona ograničenog građenja, kod koje je potrebno primijeniti članak 7. stavak 2. Pravilnika o zaštitnim i sigurnosnim zonama oko vojnih lokacija i građevina ("Narodne novine", br. 122/15):
 - zabrana gradnje industrijskih i energetskih objekata, dalekovoda, antena, skladišta metalnih konstrukcija, elektronskih uređaja i drugih objekata koji emitiranjem elektroenergetskih valova ili na drugi način mogu ometati rad vojnih uređaja,
 - zabrana gradnje objekata koji svojom visinom nadvisuju vojni kompleks (građevine više od P+1) i time predstavljaju fizičku zapreku koja bi ometala rad vojnih uređaja. Zabrana gradnje skladišta goriva i opasnih tvari, izvora zagađenja te ostalih sličnih objekata koji bi mogli negativno utjecati na sigurnost i funkcionalnost vojnog kompleksa,
 - uz vojni kompleks je potrebno osigurati nesmetani prolaz širine najmanje 10m, koji će se regulirati u postupcima neposredne provedbe Plana ili izrade prostornih

planova užih područja određivanjem posebnih uvjeta uređenja Ministarstva obrane Republike Hrvatske,

- postojeće stambene zgrade mogu se rekonstruirati i adaptirati ako namjena i ostali utjecaji tih zgrada nisu protivni odredbama podstavaka 1. i 2. ove točke. Ne dozvoljava se izgradnja novih zgrada ili rekonstrukcija postojećih bez suglasnosti Ministarstva obrane Republike Hrvatske,
- za izgradnju bilo koje vrste objekata potrebno je prethodno pribaviti suglasnost Ministarstva obrane Republike Hrvatske, ako prostornim planom užeg područja nije drugačije određeno.“.

Članak 26.

Članak 22.b. mijenja se i glasi:

„(1) Na lokaciji vojnog streljišta „Valdebek“ ovim su Planom određene zona posebne namjene, zona zabrane građenja, zona ograničenog građenja i zona kontroliranog građenja, sukladno odredbama tablice 5.2. Pravilnika o zaštitnim i sigurnosnim zonama oko vojnih lokacija i građevina ("Narodne novine", br. 122/15):

1. Zona posebne namjene – Zona zabrane građenja
 - zabrana građenja, osim zahvata za potrebe obrane Republike Hrvatske,
2. Zona ograničenog građenja
 - zabrana građenja industrijskih građevina, stambenih zgrada, bolnica, škola, dječjih vrtića, odmarališta i drugih objekata s većim skupovima ljudi,
 - dozvoljeno građenje prometnica, dalekovoda, i skladišta (ovisno o vrsti objekta i MS),
3. Zona kontroliranog građenja
 - zabrana građenja novih urbaniziranih naselja, bolnica, škola, dječjih vrtića, odmarališta i drugih objekata s većim skupovima ljudi,
 - postojeća naselja mogu se proširivati u suprotnom smjeru od streljišta tako da se takva naselja ne približavaju vojnom kompleksu-

(2) Iznimno stavku 1. ovoga članka, na lokaciji Kaštijun omogućava se realizacija gradnje i uređenja planiranih zahvata za gospodarenje otpadom.

(3) Ukoliko se u vrijeme važenja ovoga Plana utvrdi da je prestala važnost ovoga područja i građevina za obranu Republike Hrvatske, u njemu se može razvijati rekreativna namjena. U tom se slučaju na planiranom području posebne namjene omogućava uređivanje zemljišta u rekreacijske svrhe –uređivanje rekreacijskih igrališta namijenjenih streljačkim, kao i drugim rekreacijskim aktivnostima, ali bez mogućnosti gradnje građevina visokogradnje. Rekonstrukcija postojećih građevina moguća je unutar postojećih gabarita.“.

Članak 27.

Članak 22.c. mijenja se i glasi:

„Za izometrijsko područje zb „Pula“ ovim su Planom određene zona zabrane građenja i zona ograničenog građenja, sukladno odredbama tablice 3.1. Pravilnika o zaštitnim i sigurnosnim zonama oko vojnih lokacija i građevina ("Narodne novine", br. 122/15):

1. Zona zabrane građenja
 - zabrana građenja osim zahvata za potrebe obrane Republike Hrvatske.
2. Zona ograničenog građenja
 - zabranjeno građenje građevina, instalacija i drugih zapreka koje probijaju norme dane tablicom 3.1. Pravilnika o zaštitnim i sigurnosnim zonama oko vojnih lokacija i građevina ("Narodne novine", br. 122/15).“.

Članak 28.

U članku 22.d. stavku 1. riječ: „provođenje“ zamjenjuje se riječju: „provedbu“.

Članak 29.

Članak 23. mijenja se i glasi:

„(1) Koridori prometnih površina namijenjeni su gradnji kolnih, kolno-pješačkih, biciklističkih i pješačkih prometnica, zaštitnih zelenih površina te željezničke pruge.

(2) Prikazanom mrežom cestovnog i željezničkog sustava u grafičkom dijelu Plana obuhvaćene su javne ceste (državne, županijske i lokalne), nerazvrstane ceste prekategorizirane iz javnih cesta i ostale nerazvrstane ceste te željeznička pruga I. reda i ostale željezničke pruge. Posebnim odredbama ovog Plana određen je planirani zaštitni koridor za korištenje i gradnju prometnica.“

Članak 30.

Članak 24. mijenja se i glasi:

„(1) Planom se određuje mreža morskih luka otvorenih za javni promet i luka posebne namjene državnog, županijskog i lokalnog značaja, položaj graničnih prijelaza za međunarodni promet putnika u pomorskom prometu i putničkog terminala Luke Pula, granice lučkih i izdvojenih lučkih područja te trase međunarodnog i unutarnjeg plovnog puta.

(2) U morskom akvatoriju je moguća gradnja građevina i postavljanje pontona i „pontona“, uređaja i instalacija potrebnih za odvijanje sigurne plovidbe kao i ostalih građevina u skladu s posebnim propisima i odredbama ovog Plana.“

Članak 31.

Članak 25. mijenja se i glasi:

„(1) Morska područja pomorskog prometa su:

1. lučko područje Pula

- morska luka otvorena za javni promet županijskog značaja Pula s trajektnim pristaništem (postojeća) i drugim privezima za putnički i robni promet, izdvojenim lučkim područjem na otoku Sv. Andrija - gatovi i pristani (unutar lučkog područja) i izdvojenim lučkim područjem - sidrištem za velike brodove/kruzere ispred lukobrana
- morska luka posebne namjene državnog značaja – brodogradilište Uljanik (postojeća)
- morska luka posebne namjene državnog značaja – industrijska TC Pula (postojeća)
- morska luka posebne namjene državnog značaja – marina Riva (postojeća)
- morska luka posebne namjene državnog značaja – marina Sveta Katarina
- morska luka posebne namjene državnog značaja – suha marina Monumenti
- morska luka posebne namjene županijskog značaja – brodogradilište Tehnomont Pula (postojeća)
- morska luka posebne namjene državnog značaja – vojna luka Vargarola-Fižela (postojeća)
- morska luka posebne namjene županijskog značaja – ribarska luka Pula-Zonki (postojeća)
- morske luke posebne namjene županijskog značaja – sportske luke Zonki, Muzil-Fižela i Fižela
- morske luke posebne namjene županijskog značaja - marine Muzil i Smokvica

- stalni granični pomorski prijelaz za međunarodni promet putnika u pomorskom prometu - putnički terminal državnog značaja Pula (Vallelunga)
- stalni granični pomorski prijelaz za međunarodni promet putnika u pomorskom prometu državnog značaja Pula (Riva) (postojeći)
- putnički terminal Luka Pula županijskog značaja
- poletno sletna staza/površina za slijetanje i uzlijetanje hidroaviona, površina/lokacija za pristajanje/sidrenje hidroaviona županijskog značaja

2. lučko područje Veruda

- morska luka otvorena za javni promet lokalnog značaja Ribarska koliba s izdvojenim lučkim područjem - gatom/pristanom otok Veruda (Fratarski otok)
- morska luka otvorena za javni promet lokalnog značaja Bunarina
- morska luka posebne namjene državnog značaja – marina Veruda (postojeća)
- morska luka posebne namjene županijskog značaja – marina Bunarina
- morska luka posebne namjene državnog značaja - sportska luka Delfin (postojeća)

3. luka Štinjan

- morska luka posebne namjene županijskog značaja – sportska luka Štinjan - Hidrobaza (postojeća)

4. luka Stoja

- morska luka posebne namjene županijskog značaja – sportska luka Stoja (postojeća)

5. preostala površina morskog akvatorija udaljena od morske obale 300 m i više.

(2) Morski plovni putevi su međunarodni i unutarnji, a definirani su koridorima u skladu s važećim propisima o sigurnosti pomorskog prometa.

(3) Morske luke i drugi zahvati iz ovog članka prikazani su u grafičkom dijelu Plana načelno i shematski, dok će se prostornim planom užeg područja točno odrediti njihov položaj, kao i obuhvat pojedinog planiranog zahvata.“.

Članak 32.

Članak 26. mijenja se i glasi:

„Planom se propisuju najveći dozvoljeni kapaciteti morskih luka posebne namjene – luka nautičkog turizma na području Grada Pule (prosječna veličina veza odgovara standardu plovila dužine cca 12m), sportskih i ribarskih luka prema sljedećim tablicama: „,

	LUKA NAUTIČKOG TURIZMA	BROJ VEZOVA MORE	BROJ VEZOVA KOPNO
1	RIVA – MARINA (POSTOJEĆA) državni značaj	400	/
2	SVETA KATARINA – MARINA državni značaj	400	200
3	MONUMENTI – SUHA MARINA državni značaj	250	1.000
4	MUZIL - MARINA županijski značaj	200	/
5	SMOKVICA - MARINA županijski značaj	180	/
6	VERUDA – MARINA (POSTOJEĆA) državni značaj	750	300
7	BUNARINA – MARINA (POSTOJEĆA)	200	/

	županijski značaj		
	UKUPNO	2.380	1500

	SPORTSKA LUKA	BROJ VEZOVA MORE	
1	ŠTINJAN - HIDROBAZA (POSTOJEĆA) županijski značaj	199	
2	ZONKI županijski značaj	100	
3	FIŽELA županijski značaj	100	
4	MUZIL - FIŽELA županijski značaj	120	
5	STOJA (POSTOJEĆA) županijski značaj	150	
6	DELFIN (POSTOJEĆA) državni značaj	602	
	UKUPNO	1.271	

	RIBARSKA LUKA	BROJ VEZOVA MORE	
1	ZONKI (POSTOJEĆA) županijski značaj	200	
	UKUPNO	200	

“.

Članak 33.

Članak 27. mijenja se i glasi:

„Potrebna površina morskog i kopnenog dijela morskih luka osigurat će se u građevinskom području naselja Pula. Detaljni položaj u prostoru te vanjske granice akvatorija i kopnenih dijelova morskih luka detaljno će se utvrditi u sklopu izrade plana užeg područja ili akta za provedbu plana, a na temelju detaljnih pokazatelja (dubina mora, razmještaj plovila, organizacija prostora i dr.) odgovarajućih za namjenu predviđenu ovim planom.“.

Članak 34.

U članku 28. stavku 3. riječ: „prirodna“ zamjenjuje se riječju: „neuređena“, a riječi: „ukoliko je to omogućeno planom užeg područja“ brišu se.

U istom članku stavak 4. mijenja se i sada glasi:

„Uvjeti razgraničenja, uređivanja i korištenja morskih područja sporta i rekreacije određuju se uz uvažavanje odredbi Zakona o prostornom uređenju (NN 153/13, 65/17) koje se odnose na uređenje i zaštitu prostora ograničenja zaštićenog obalnog područja mora.“.

Članak 35.

Članak 29. mijenja se i glasi:

„(1) Planom je određena površina eksploatacijskog polja tehničko - građevnog kamena Kaznionica Valtura (dio u Gradu Puli). Rudarske građevine i postrojenja unutar navedenog eksploatacijskog polja, planiraju se kao građevine izvan građevinskog područja, u skladu s uvjetima ovog Plana.

(2) Planom su određene površine eksploatacijskog polja tehničko - građevnog kamena Vidrijan i Vidrijan I unutar građevinskog područja naselja Pula.

(3) Kamenolomi za koje su ishoda odobrenja za eksploataciju, mogu se eksploatirati, a ostali provesti sanaciju devastiranog područja, u skladu s važećim propisima. Sanaciju kamenoloma provesti privođenjem namjeni sukladno sveukupnim odredbama ovog plana, odnosno odredbama GUP-a.“.

Članak 36.

Članak 34. mijenja se i glasi:

„Na dijelu područja Grada Pule koje je obuhvaćeno važećim Generalnim urbanističkim planom, uređivanje prostora provodi se u skladu s tim planom. Pri tome uvjeti gradnje određeni tim Generalnim urbanističkim planom mogu biti detaljniji i razrađeniji te se mogu propisati stroži kvantitativni i kvalitativni uvjeti i mjere za provedbu zahvata u prostoru, odnosno viši prostorni standardi od onih propisanih ovim Planom.“.

Članak 37.

Članak 35. mijenja se i glasi:

„Temeljem važeće Uredbe o određivanju građevina, drugih zahvata u prostoru i površina državnog i područnog (regionalnog) značaja za koje Ministarstvo graditeljstva i prostornog uređenja izdaje lokacijsku i/ili građevinsku dozvolu te Prostornog plana Istarske županije („Službene novine Istarske županije“, br. 2/02, 1/05, 4/05, 14/05 – pročišćeni tekst, 10/08, 7/10, 16/11 – pročišćeni tekst, 13/12 i 9/16) na području Grada Pule mogu se identificirati postojeći i budući zahvati u prostoru od važnosti za Republiku Hrvatsku:

1. Proizvodne građevine:

- Brodogradilište "Uljanik" u Puli
- Tvornica stakla "Duran" u Puli
- Tvornica cementa „Istra cement“ Pula

2. Sportske građevine :

a) Golf igrališta
s 18 polja:

- "Muzil“

3. Prometne građevine s pripadajućim objektima, uređajima i instalacijama:

a/ Pomorske građevine:

- luke posebne namjene:
 - luke nautičkog turizma - marine:
 - Pula - Sv. Katarina (planirana)
 - Pula – Riva (postojeća)

Pula - Veruda (postojeća)

- luke nautičkog turizma - suhe marine:
u Puli - Monumenti (planirana)
- industrijske luke:
TC Pula, (postojeća)
- brodogradilišne luke:
"Uljanik" u Puli (postojeća)
- vojne luke:
Pula (Vargarola) (postojeća)
- sportske luke:
Delfin - Pula (postojeća)

b/ Željezničke građevine:

- željezničke pruge:
 - R101 (Podgorje) – Državna granica – Buzet – Pazin – Pula (postojeća) - pruga za regionalni promet
- željeznički kolodvori:
 - Pula (postojeći)
- stajališta:
 - Šijana (postojeće)

c/ Cestovne građevine:

- državne ceste:
 - D66 Pula (D400) – Labin – Opatija – Matulji (D8) (postojeća, djelomična rekonstrukcija i obnova postojeće, obnova objekata)
 - D75 D200 – Savudrija – Umag – Novigrad – Poreč – Vrsar – Vrh Lima – Bale – Pula (D400) (postojeća, djelomična rekonstrukcija postojeće i sanacija opasnih mjesta)
 - D400 Pula (D75) – Pula (trajektna luka) (postojeća)

d/ Građevine i površine elektroničkih komunikacija:

- međunarodni svjetlovodni kabeli:
 - Pula - Rovinj - Poreč – Umag (podzemni)
 - Pula - Mali Lošinj - Zadar (podmorski) (koridori u istraživanju)
- magistralni svjetlovodni kabeli:
 - podzemni Rijeka - Pazin - Pula (postojeći)
 - podmorski Pula - Mali Lošinj - Zadar (planirani)
- tranzitna centrala Pula (postojeće)
- pristupne centrale (postojeće) kao pripadajuće građevine međunarodnim i magistralnim svjetlovodnim kabelima
- radijska postaja Pula
- elektronička komunikacijska infrastruktura i povezana oprema u pokretnim komunikacijskim mrežama

e/ Građevine za transport plina:

- magistralni plinovod za međunarodni transport Platforma „Ivana K“ – terminal Pula (Vodnjan) - Karlovac (DN 500, radnog tlaka 75 bara) (postojeće)

4. Građevine za postupanje s otpadom :

- Županijski centar za gospodarenje otpadom „Kaštijun“ (ŽCGO Kaštijun)

5. Građevine i kompleksi posebne namjene:

a/ vojne lokacije i građevine

- Vargarola – vojarna i vojna luka
- Zračna baza Pula – zaštita izometrijskog područja
- Valdebek – streljište
- Dom oružanih snaga u Puli

b/ građevine i kompleksi za potrebe Ministarstva pravosuđa

- Okružni zatvor u Puli

c/ granični prijelazi

- stalni granični prijelazi za međunarodni promet putnika u pomorskom prometu: Pula (postojeći), putnički terminal Luka Pula (planirani)

6. Područje obuhvata Nacionalnog parka "Brijuni"

7. Građevine i drugi zahvati u prostoru u sklopu strateških investicijskih projekata Države određeni prema posebnom propisu.“.

Članak 38.

Članak 36. mijenja se i glasi:

„Temeljem Prostornog plana Istarske županije („Službene novine Istarske županije“, br. 2/02, 1/05, 4/05, 14/05 – pročišćeni tekst, 10/08, 7/10, 16/11 – pročišćeni tekst, 13/12, 9/16 i 14/16- pročišćeni tekst) na području Grada Pule mogu se identificirati postojeći i budući zahvati u prostoru od važnosti za Istarsku županiju:

1. Građevine društvenih djelatnosti:

a/ Srednje škole:

- Gimnazija, Ekonomska, Tehnička, Strukovna, Medicinska, Glazbena, Primijenjenih umjetnosti i dizajna, Škola za turizam, ugostiteljstvo i trgovinu, Talijanska, Privatna gimnazija, Industrijsko-obrtnička, te Učenički dom

b/ Građevine visokog školstva:

- Sveučilište Jurja Dobrile u Puli
- Visoka tehnička škola u Puli
- Visoka poslovna škola u Puli
- Studentski centar u Puli

c/ Građevine znanosti i kulture:

- Arheološki muzej Istre u Puli
- Povijesni i pomorski muzej Istre u Puli

- Muzej suvremene umjetnosti Istre
- Istarsko narodno kazalište u Puli
- Kino Valli i JU Pula Film festival
- Gradska knjižnica i čitaonica Pula
- Središnja depozitarna knjižnica
- Središnji muzejski depo
- Sveučilišna knjižnica u Puli

d/ Građevine sekundarne zdravstvene zaštite:

- Pula - Opća bolnica

e/ Građevine primarne zdravstvene zaštite:

- Istarski domovi zdravlja: Pula s pripadajućim stacionarima i ljekarnama, te disperziranim ambulancama u naseljima

f/ Građevine zdravstvenih zavoda:

- Zavod za javno zdravstvo Istarske županije s ispostavom: Pula,
- Zavod za hitnu medicinu Istarske županije s ispostavom: Pula

g/ Građevine socijalne skrbi:

- postojeće ustanove za starije osobe i nemoćne osobe u Puli (Alfredo Štiglic i Sv. Polikarp), dok se izgradnja novih ili dogradnja postojećih ustanova u narednom razdoblju planira u Puli
- postojeće ustanove za psihički bolesne odrasle osobe u Puli,
- postojeće ustanove za djecu i mlade u Puli (Dom za odgoj djece i mladeži Pula i Dječji dom Pula)
- postojeće ustanove Dječji dom za djecu s teškoćama u razvoju i osobe s invaliditetom u Puli (Centar za rehabilitaciju - Pula, Dnevni centar za rehabilitaciju Veruda-Pula, Down syndrom centar Pula i Dnevni centar za radnu terapiju i rehabilitaciju Pula)
- Sigurna kuća Istra i Prihvatište za beskućnike

2. Pomorske građevine s pripadajućim objektima, uređajima i instalacijama:

a/ Morske luke

• Luke otvorene za javni promet:

- županijske: Pula (postojeća),
- lokalne: Ribarska koliba (planirana), Bunarina (planirana),
- izdvojena lučka područja – gatovi i pristani:
 - na otoku „Veruda“ (Fratarski otok), na otoku Sv. Andrija (unutar lučkog područja)
- izdvojena lučka područja – sidrišta:
 - ispred lukobrana (sidrište za velike brodove/kruzere)

• Luke posebne namjene:

- Brodogradilišna luka: “Tehnomont” u Puli (postojeća)
- Ribarske luke: Pula-Zonki (postojeća)
- Sportske luke: Štinjan – Hidrobaza (postojeća), Zonki (planirana), Stoja (postojeća), Fižela (planirana), Muzil Fižela (planirana)
- Luke nautičkog turizma - marine: Muzil (planirana), Smokvica (planirana), Bunarina (planirana)

b/ Terminali

- Putnički terminal Luka Pula (planirani)

3. Građevine zračnog prometa s pripadajućim objektima, uređajima i instalacijama:

a/ Aerodromi na vodi:

- Aerodrom na vodi unutar luke otvorene za javni promet Pula (postojeći)

b/ Helidromi:

- „Opća bolnica Pula“ (planirani)

4. Građevine elektroničkih komunikacija

- elektronički komunikacijski vodovi s pripadajućim građevinama:

- spojni podzemni svjetlovodni kabeli (postojeći)

- pristupne centrale kao pripadajuće građevine spojnim kabelima (postojeće)

5. Vodne građevine za vodoopskrbu kapaciteta zahvata manjeg od 500 l/s :

- vodne građevine vodoopskrbnih sustava Istre, osim vodnih građevina državnog značaja

6. Vodne građevine

- vodne građevine za zaštitu voda, kapaciteta manjeg od 100.000 ekvivalentnih stanovnika koje osiguravaju odvodnju i pročišćavanje otpadnih voda za područje dviju ili više jedinica lokalne samouprave ili osiguravaju odvodnju i pročišćavanje otpadnih voda za više od 2.000 ES:

- UPOV Valkane - Valkane - Stoja / Molo Carbone (postojeći/planirani) sa sustavom odvodnje aglomeracije Pula-centar

7. Elektroenergetske građevine s pripadajućim objektima, uređajima i instalacijama:

a/ transformatorske stanice:

- Pula - Šijana 110/20kV (rekonstrukcija postojeće 110/35/10 kV)

- Pula - Dolinka 110/20 kV (rekonstrukcija postojeće 110/35/10 kV)

- Gregovica 110/20 kV (rekonstrukcija postojeće 35/10 kV)

b/ dalekovodi 110 kV:

- Šijana - Svetvincent (postojeći)

- Šijana - Guran (postojeći)

- Šijana - Dolinka (2x110 kV - postojeći)

- Šijana - Gregovica - Dolinka (novi kabel)

- 2x110 kV TS Medulin - interpolacija u DV 2x110 kV - Šijana – Dolinka (planirani)

- 2x110 kV TS Barbariga - interpolacija u DV 110 kV Šijana - Svetvinčenat (planirani)

c/ dalekovodi 35 kV s transformatorskim stanicama na tim dalekovodima

8. Građevine za postupanje s otpadom:

a/ pretovarne stanice, reciklažno dvorište, kompostana i sortirnica uz ŽCGO Kaštjun

b/ reciklažna dvorišta za građevni otpad i odlagališta inertnog (građevnog) otpada planirana uz sanirana odlagališta komunalnog otpada u gradu Pula, ukoliko postoje prostorni kapaciteti i/ili na lokacijama kamenoloma u postupku sanacije i prenamjene tih prostora utvrđenih ovim Planom

c/ kazete za zbrinjavanje azbesta planirane uz odlagališta inertnog (građevnog) otpada u Puli (Kaštjun) za područje južnog dijela Županije

d/ postojeća odlagališta komunalnog otpada (do puštanja u rad ŽCGO Kaštjun)

9. Građevine i kompleksi za potrebe poljoprivrednih i ribarskih djelatnosti

- veletržnice poljoprivrednih proizvoda u Puli
- veletržnica ribe u Puli

10. Proizvodne građevine:

- „Plinara“ Pula

11. Eksploatacijska polja tehničko-građevnog kamena uključivo i građevine za eksploataciju unutar eksploatacijskih polja: Vidrijan, Vidrijan I i Kaznionica Valtura (dio u granicama administrativnog područja Grada Pule)

i ostale građevine za koje se Prostornim planom Istarske županije mogu odrediti da su od važnosti za Istarsku županiju.“.

Članak 39.

U članku 37. riječi: „prostornog plana užeg područja“ zamjenjuju se riječima: „određeni su GUP-om“.

Članak 40.

U članku 38. stavku 1. riječi: „, do donošenja prostornih planova užih područja,“ brišu se.

U istom članku stavak 3. mijenja se i glasi:

„(3) Uvjeti za uređenje prostora za zahvate u izdvojenim dijelovima građevinskog područja naselja Pula - Monte Turco i Rendinelica, planiranim za urbanu sanaciju određuju se temeljem odredbi iz poglavlja 2.2.8. „Uvjeti provedbe zahvata u prostoru u izdvojenim dijelovima građevinskog područja naselja Pula - Monte Turco i Rendinelica, planiranim za urbanu sanaciju (s detaljnošću propisanom za urbanistički plan uređenja), uz odgovarajuću primjenu odredbi Plana kojima se uređuju građevinska područja naselja.“.

Članak 41.

U članku 39. stavak 5. mijenja se i glasi:

„Osnovna infrastruktura je građevina za odvodnju otpadnih voda, prometna površina preko koje se osigurava pristup do građevne čestice, odnosno zgrade.“.

U istom članku, stavak 7. mijenja se i glasi:

„Ovim su Planom određeni građevinsko područje naselja Pula (uključuje i izgrađeni dio građevinskog područja planiran za urbanu preobrazbu) te izdvojeni dijelovi građevinskog područja naselja Pula (Stancija Kataro, Škatari - Šikići i ostali izdvojeni dijelovi naselja) i izdvojeni dijelovi građevinskog područja naselja Pula - Monte Turco i Rendinelica, planirani za urbanu sanaciju, čije su detaljne granice utvrđene na katastarskoj podlozi u grafičkom dijelu Plana - listovi br. 4. „Građevinska područja k.o. Štinjan“, br. 5.1. "Građevinska područja k.o. Pula i k.o. Galizana" i br. 5.2. "Građevinska područja k.o. Pula", sve u mjerilu 1:5000.“.

Članak 42.

Članak 40. mijenja se i glasi:

„Definicija pojmova i varijabli:

GRAĐEVINOM STAMBENE NAMJENE, prema ovim odredbama, smatra se građevina koja je u cjelini ili većim dijelom svoje površine i svojih funkcionalnih jedinica

namijenjena stanovanju. Prema načinu gradnje građevine stambene namjene mogu biti jednoobiteljske, višeobiteljske, te višestambene.

JEDNOOBITELJSKOM GRAĐEVINOM, prema ovim odredbama, smatra se građevina s 1 stambenom jedinicom.

VIŠEOBITELJSKOM GRAĐEVINOM, prema ovim odredbama, smatra se građevina s najmanje 2, a najviše 5 funkcionalnih (stambenih ili poslovnih) jedinica.

VIŠESTAMBENOM GRAĐEVINOM, prema ovim odredbama, smatra se građevina s najmanje 6 funkcionalnih (stambenih ili poslovnih) jedinica.

GRAĐEVINOM GOSPODARSKE NAMJENE, prema ovim odredbama, smatra se građevina koja je u cjelini ili većim dijelom svoje površine i svojih funkcionalnih jedinica namijenjena obavljanju djelatnosti gospodarske namjene. Kada se to uvjetuje odredbama ovog Plana ili prostornog plana užeg područja građevina gospodarske namjene ne može imati prostorije drugih namjena ili su druge namjene u toj građevini pobliže određene.

POMOĆNE GRAĐEVINE su građevine pomoćnog karaktera koje služe redovnoj uporabi osnovne građevine i koje se mogu graditi na građevnoj čestici uz građevinu osnovne namjene u skladu sa sveukupnim odredbama ovog plana. Pod pomoćnim građevinama u smislu ovih odredbi pobliže se određuju drvarnice, garaže, spremišta, konobe, ljetne kuhinje, bazeni čija je tlocrtna površina manja od 100 m², cisterna za vodu, sabirna jama, vrtna sjenica, slobodnostojeća ili sa zgradom konstruktivno povezana nadstrešnica izvan tlocrtnih gabarita postojeće zgrade, spremnik za smještaj tipskih kontejnera za komunalni otpad, podzemni i nadzemni spremnik goriva, te sustav sunčanih kolektora, odnosno fotonaponskih modula u svrhu proizvodnje toplinske, odnosno električne energije bez mogućnosti predaje u mrežu.

KONOBA može biti ili pomoćni sadržaj/pomoćna prostorija koja je sastavni dio građevine osnovne namjene, ili građevinski samostalna pomoćna građevina koja se nalazi na građevnoj čestici građevine osnovne namjene, u funkciji zgrade osnovne namjene. Konoba, kao pomoćna prostorija odnosno pomoćna građevina, nije namijenjena dužem boravku, odnosno stanovanju, te stoga od prostorija može sadržavati isključivo kuhinju sa blagovaonicom i sanitarni čvor. Unutar građevine osnovne namjene koja ima maksimalno 4 funkcionalne jedinice, može se nalaziti samo jedna pomoćna prostorija – konoba, i to kao zajedničko i nepodijeljeno vlasništvo svih suvlasnika, a iznimno može biti pripadak jednom od stanova, u kojem slučaju se mora već u projektnoj dokumentaciji za izdavanje akta za građenje odrediti kojemu stanu će ista biti pripadak. Unutar zgrada koje imaju preko 4 funkcionalne jedinice, može se nalaziti maksimalno jedna pomoćna prostorija – konoba i to isključivo kao zajedničko i nepodijeljeno vlasništvo svih suvlasnika, bez mogućnosti njenog povezivanja kao pripadka sa pojedinom samostalnom funkcionalnom cjelinom – stanom. Konobe, kao pomoćne prostorije ili pomoćne građevine, mogu biti pripadak isključivo samostalne uporabne cjeline stambene namjene – stana. Sve navedeno za konobe se na isti način primjenjuje i za ljetne kuhinje.

UREĐENJEM GRAĐEVNE ČESTICE smatra se građenje staza, platoa i stuba oslonjenih cijelom površinom neposredno na tlo, vrtnog bazena ili ribnjaka dubine do 1 m od razine okolnog tla, otvorenog ognjišta tlocrtna površine do 3 m² i visine do 3,0 m od razine okolnog tla, te stabilnih dječjih igračaka. Uređenjem građevne čestice smatra se i gradnja parkirališta za rješavanje prometa u mirovanju, manipulacijske površine, prilazi građevinama, interni putevi, rampe, instalacijska i revizijska okna i spremnici, popločenja na tlu, nenatkrivene prizemne terase kada iste nisu konstruktivni dio podzemne etaže, koji su svi manji od 1 m od okolnog tla, potporni zidovi i nasipi prema konfiguraciji terena i slični zahvati.

SAMOSTOJEĆE GRAĐEVINE su građevine koje se niti jednom svojom stranom ili svojim dijelom ne nalaze na međi sa susjednom građevnom česticom.

VEZANE GRAĐEVINE su poluugrađene i ugrađene građevine.

POLUUGRAĐENE GRAĐEVINE su građevine koje su jednom cijelom stranom ili sa dijelom jedne strane prislonjene na granicu vlastite građevne čestice (što se ne odnosi na regulacijski pravac), pri čemu se udaljenost osnovne građevine od granice vlastite građevne čestice na slobodnim stranama utvrđuje odgovarajućom primjenom udaljenosti kod samostojećih građevina koju je ovaj Plan propisao za područje unutar kojega se građevina nalazi.

UGRAĐENE GRAĐEVINE su građevine koje su najmanje dvjema cijelim stranama ili dijelovima najmanje dviju strana, prislonjene na granice vlastite građevne čestice, pri čemu se udaljenost osnovne građevine od granice vlastite građevne čestice na neprislonjenim stranama utvrđuje odgovarajućom primjenom udaljenosti kod samostojećih građevina koju je ovaj Plan propisao za područje unutar kojega se građevina nalazi.

REGULACIJSKIM PRAVCEM se, prema ovim odredbama, smatra granica građevne čestice prema prometnoj površini s koje se ostvaruje kolni pristup građevini te prema ostalim dodirnim prometnim kolnim ili pješačkim površinama (pješačkim stazama, prilazima i sl.). Građevna čestica može imati 1 ili više regulacijskih pravaca.

GRAĐEVNIM PRAVCEM se, prema ovim odredbama, smatra obvezni pravac kojim se određuje položaj građevine na građevnoj čestici na način da se na njega naslanjaju najmanje 2 najistaknutije točke pročelja, a određuje se u odnosu na regulacijski pravac.

INTERPOLACIJOM se, prema ovim odredbama, smatra gradnja svih vrsta građevina u postojećoj izgrađenoj strukturi.

GRAĐENJE GRAĐEVINA VISOKOGRADNJE jest građenje, dograđivanje i rekonstrukcija novih, odnosno, postojećih građevina koje imaju barem jednu korisnu nadzemnu ili podzemnu etažu.

GRAĐENJE GRAĐEVINA NISKOGRADNJE jest gradnja prometnica, pješačkih i rekreacijskih staza, infrastrukturnih mreža s pripadajućim građevinama, igrališta bez pratećih građevina visokogradnje (gledališta, klupske prostorije i sl.) i sličnih građevina.

REKONSTRUKCIJA GRAĐEVINA je izvedba građevinskih i drugih radova na postojećoj građevini kojima se utječe na ispunjavanje temeljnih zahtjeva za tu građevinu ili kojima se mijenja usklađenost te građevine s lokacijskim uvjetima u skladu s kojima je izgrađena (dograđivanje, nadograđivanje, uklanjanje vanjskog dijela građevine i izvođenje radova radi promjene namjene građevine ili tehnološkog procesa i slično) odnosno izvedba građevinskih i drugih radova na ruševini postojeće građevine u svrhu njezine obnove. Prilikom rekonstrukcije građevina omogućava se odstupanje od lokacijskih uvjeta za zonu u kojoj se građevina nalazi ukoliko je to omogućeno sveukupnim odredbama ovoga plana.

GRADIVI DIO GRAĐEVNE ČESTICE, je površina građevne čestice koja se određuje ovisno o obliku i veličini građevne čestice, položaju građevnog pravca i minimalnoj udaljenosti od granica sa susjednim građevnim česticama koje proizlaze iz primjenjene tipologije gradnje.

IZGRAĐENOŠĆU GRAĐEVNE ČESTICE (koeficijent izgrađenosti – kig), prema ovim odredbama, smatra se omjer izgrađene površine zemljišta pod građevinom i ukupne površine građevne čestice, pri čemu se u izgrađenu površinu zemljišta pod građevinom uračunava površina svih nadzemnih i podzemnih izgradnji osnovne građevine te površina pomoćnih građevina (drvarnica, garaža, spremišta, konoba i ljetnih kuhinja). Izgrađenom površinom zemljišta pod građevinom koja se uračunava u izgrađenost građevne čestice, smatra se vertikalna projekcija svih zatvorenih, otvorenih i natkrivenih konstruktivnih dijelova osnovne građevine osim balkona, na građevnu česticu, te vertikalna projekcija pomoćnih građevina iz prethodnog stavka. U maksimalnu površinu izgrađenosti izuzetno se ne uračunava i potpuno ukopana garaža ili potpuno ukopana podzemna etaža namijenjena isključivo za rješavanje mirujućeg prometa građevine, ako njezini konstruktivni dijelovi nisu

terase u prizemlju. U maksimalnu površinu izgrađenosti ne uračunavaju se vertikalne projekcije balkona, vijenaca, oluka, erti, elemenata zaštite od sunca, rasvjetnih tijela, reklama i sličnih elemenata na građevnu česticu.

ISKORIŠTENOSĆU GRAĐEVNE ČESTICE, prema ovim odredbama, smatra se odnos ukupne građevinske (bruto) površine svih građevina na građevnoj čestici i površine građevne čestice. U ovom se Planu iskorištenost građevne čestice ne izražava numerički, već se određuje kao umnožak koeficijenta izgrađenosti (kig) i dozvoljenog broja etaža.

KONAČNO ZARAVNATIM TERENOM, u smislu ovih odredbi, ne smatra se ulazna rampa maksimalne širine 6 metara za podzemnu garažu, locirana na optimalnoj udaljenosti između prometne površine i garaže, te vanjske stepenice maksimalne širine 2,5 metara uz građevinu za silazak u podzemnu etažu.

MAKSIMALNI BROJ NADZEMNIH ETAŽA jest maksimalni broj korisnih nadzemnih etaža koji je određen u odnosu na namjenu i druge specifičnosti građevine, imajući u vidu postojeću i planiranu okolnu izgradnju. Broj etaža na kosom terenu (terenu u padu kojem je nagib konačno zaravnatog terena cjelokupne građevne čestice 10° i više) računa se na način da na svakom pojedinom mjestu u presjeku ne smije prijeći propisani najveći broj etaža, uzimajući pri tom u obzir definiciju nadzemne etaže.

NADZEMNOM ETAŽOM građevine na ravnom terenu, prema ovim odredbama, smatra se etaža kojoj je visinska razlika između donje kote stropne konstrukcije i najniže točke konačno zaravnatog terena neposredno uz građevinu veća od 1,0m, a na kosom terenu (nagib konačno zaravnatog terena cjelokupne građevne čestice 10° i više) etaža kojoj je visinska razlika između stropa i najniže točke konačno zaravnatog terena neposredno uz građevinu veća od 2,0m. Nadzemnom etažom građevine ne smatra se podzemna etaža kojoj se pristupa ulaznom rampom maksimalne širine 6 metara za podzemnu garažu, lociranom na optimalnoj udaljenosti između prometne površine i garaže ili vanjskim stepenicama maksimalne širine 2,5 metara uz građevinu za silazak u podrumsku etažu.

NADZEMNOM ETAŽOM građevine, prema ovim odredbama, smatra se i potkrovlje pod kojim se podrazumijeva dio građevine iznad zadnjega kata i neposredno ispod kosog ili zaobljenog krova, ukoliko ima 1 ili više korisnih prostorija (soba, spremišta i sl.), s nadozidima na koje se nadovezuje krovna konstrukcija. Strojarnice dizala, strojarske instalacije (rashladne elemente za ubacivanje i izbacivanje zraka), te slični građevni elementi ne smatraju se nadzemnom etažom.

KROVNA TERASA je etaža zgrade, a predstavlja nenatkriveni otvoreni dio površine na građevini, koja za etažu koja se nalazi ispod nje predstavlja krov te koji ima funkciju boravka i odmora ljudi.

GALERIJA je otvoreni prostor unutar etaže koji nema izdvojenih zasebnih prostorija, ni zasebnog ulaza. Galerija se može prostirati iznad maksimalno 60% površine etaže.

MAKSIMALNI BROJ PODZEMNIH ETAŽA jest maksimalni broj korisnih etaža u građevini kojima je visinska razlika između donje kote stropne konstrukcije i najniže točke konačno zaravnatog terena neposredno uz građevinu na ravnom terenu manja od 1,0m, a na kosom terenu manja od 2,0m. Sve građevine visokogradnje mogu imati 1 ili više podzemnih etaža.

MAKSIMALNA VISINA GRAĐEVINA jest visina koja se mjeri od konačno zaravnatog i uređenog terena na svakom pojedinom mjestu neposredno uz pročelje građevine do gornjeg ruba vijenca građevine (gornjeg ruba stropne konstrukcije zadnjega kata, odnosno vrha nadozida potkrovlja pri čemu, visina nadozida potkrovlja ne može biti viša od 1,2 m). Najnižim djelom neće se smatrati ulazna rampa maksimalne širine 6,0 m za podzemnu garažu, locirana na optimalnoj udaljenosti između javne prometne površine i garaže, te vanjske stepenice maksimalne širine 2,5 m uz građevinu za silazak u podrum.

UKUPNA VISINA GRAĐEVINE koja se mjeri od konačno zaravnatog i uređenog

terena na svakom pojedinom mjestu neposredno uz pročelje građevine do najviše točke krova (sljemena) može biti viša za najviše 3,20 m od najviše visine građevine, dok je za građevine sa ravnom krovnom konstrukcijom ona jednaka najvišoj visini građevine.

KROVNA KUĆICA je dio krovne konstrukcije kosog krovništva koji služi za omogućavanje izvedbe okomitog prozora za osvjetljenje prostora potkrovlja. Pripadajuće krovne plohe krovnih kućica mogu se izvoditi kao jednostrešne, dvostrešne ili trostrešne, čije sljeme mora biti niže od sljemena krova. Krovne kućice ne mogu se oblikovati kao vrata (francuski prozor). Zbir krovnih površina krovnih kućica može iznositi najviše 35% ukupne krovne površine krovništva građevine, s tim da ukupna dužina krovnih kućica može iznositi najviše 1/3 dužine pripadajućeg pročelja građevine. Za građevine graditeljskog nasljeđa izvan zaštićene kulturno-povijesne cjeline Grada Pule, krovne kućice se ne mogu izvoditi u ravnini pročelja već trebaju biti odmaknute od vijenca minimalno 1 metar. Veličina krovnih kućica, njihova ukupna dužina u odnosu na pripadajuće pročelje građevine odnosno ukupnu krovnu površinu, kao i njihovo oblikovanje, može se znatnije ograničiti utvrđivanjem uvjeta oblikovanja odnosno kroz provedbu integralnog procesa rada u slučaju kada je uvjetovana provedba istog. Mogućnost gradnje krovnih kućica i njihovo oblikovanje unutar zaštićene kulturno-povijesne cjeline Grada Pule utvrdit će se sukladno konzervatorskim uvjetima nadležnog tijela, koje može i zabraniti izvedbu krovnih kućica.

OKOLNOM IZGRADNJOM (GRAĐEVINAMA) se, prema ovim odredbama, smatra gradski (urbani) blok, odnosno dio naselja koji je oivičen postojećim i/ili planiranim prometnicama.

KIOSCI su sve montažne prenosive građevine koje se montiraju odnosno postavljaju isključivo na javnim površinama u zonama svih namjena osim unutar zaštitnih koridora javnih cesta, maksimalne ukupne visine 3 metra i maksimalne tlocrtne površine 15 m², ukoliko posebnim propisom nije određeno drukčije.

URBANA OPREMA jest sva oprema koja se montira odnosno postavlja na površinama svih namjena kojom se oplemenjuje urbani prostor (koševi za smeće, stajališta javnog prijevoza, držači bicikala, oglasni i reklamni panoi, smjerokazi i ostali znakovi, klupe, vaze za cvijeće, zaštitni stupići i slično). Urbana oprema postavlja se unutar obuhvata Plana prema posebnom propisu.

PARKIRALIŠNE POVRŠINE su sve površine namijenjene prometu u mirovanju na javnim i privatnim građevnim česticama, a za koje su standardi i ostali kapaciteti i uvjeti propisani ovim Planom i posebnim propisom.

MORSKI AKVATORIJ su morska područja pomorskog prometa, priveza za pontone (prema posebnom propisu) i „pontone“ (prema definiciji pojma iz ovog članka), površine/lokacije za pristajanje/sidrenje hidroaviona te morska područja sporta i rekreacije.

OBALNOM CRTOM smatra se crta koja u grafičkom dijelu Plana razdvaja kopno od morskog akvatorija, a čiji se prikaz smatra shematskim.

„PONTON“ je plutajući objekt koji nije namijenjen za plovidbu, priključen na kopno, sklop osposobljen za različite djelatnosti.

PRIVREMENE PRENOSIVE GRAĐVINE su montažne građevine, odnosno tipske i prefabricirane jednodimenzionalne jedinice, proizvedene u modularnom sustavu od ovlaštenog proizvođača, u pravilu pravokutnog tlocrtnog oblika, za koje se podrazumijeva mogućnost premještanja i uklanjanja u komadu. Najveća dopuštena površina montažne građevine iznosi 15 m², visine je prizemlja. Postavljaju se u skladu s uvjetima ovog Plana, a prema posebnim propisima. Na javnim se površinama postavljaju na temelju odgovarajućeg akta grada Pule.“.

Članak 43.

U članku 42. stavku 4. podstavak 5. mijenja se i glasi:

„- za gradnju Županijskog centra za gospodarenje otpadom „Kaštijun“ (ŽCGO) na lokaciji Kaštijun mora imati površinu od min. površine istovjetne postojećoj građevnoj čestici do max. površine istovjetne cjelokupnom izdvojenom građevinskom području izvan naselja gospodarske - komunalno servisne i proizvodne (pretežito industrijske) namjene (K3, I1);“.

U istom članku stavku 4. podstavku 6. redni broj: „6.“ zamjenjuje se rednim brojem: „5.“.

Članak 44.

U članku 43. iza zadnjeg stavka 4. dodaje se novi stavak 5. koji glasi:

„(5) U građevinskom području naselja Pula mogu se planirati površine/građevine javne i društvene namjene - zdravstvene, unutar kojih se mogu obavljati djelatnosti zdravstvenog turizma. U tu je svrhu moguće planirati smještajne građevine u skladu s uvjetima iz Pravilnika o razvrstavanju, kategorizaciji i posebnim standardima ugostiteljskih objekata iz skupine hoteli („Narodne novine”, br. 56/16) i drugih odgovarajućih propisa, najvećeg dopuštenog kapaciteta 100 postelja.“.

Članak 45.

U članku 44. u prvoj rečenici riječi: „ , te pod uvjetom da na svojoj vlastitoj građevnoj čestici ostvaruju mogućnost potrebnog parkiranja zaposlenih i klijenata“ brišu se.

Članak 46.

U članku 45. u podstavku 1. riječi: „gradivi dio“ zamjenjuju se riječima : „udaljenost od granice“.

Članak 47.

Članak 46. mijenja se i glasi:

„(1) Gradivi dio građevne čestice određuje se ovisno o obliku i veličini građevne čestice, položaju građevnog pravca, minimalnoj udaljenosti od granica vlastite građevne čestice i prirodnim uvjetima.

(2) Gradivi dio građevne čestice za gradnju samostojeće građevine određuje se tako da je građevina s jedne ili više strana određena građevnim pravcem, a od ostalih granica vlastite građevne čestice mora biti udaljena najmanje 4m. Iznimno, gradivi dio u slučaju rekonstrukcije utvrđuje se sukladno članku 226. ovih odredbi.

(3) Gradivi dio poluugrađene i ugrađene građevine određuje se tako da je građevina na jednoj ili više strana prislonjene na granice vlastite građevne čestice a na neprislonjenim stranama udaljena odgovarajućom primjenom udaljenosti za samostojeće građevine. Na dijelovima građevine koji se nalaze na granici građevne čestice ne smiju se izvoditi otvori prema susjednoj čestici, osim ukoliko je susjedna čestica javna, parkovna ili prometna površina. Otvorima se ne smatraju dijelovi zida sagrađeni od staklene opeke, koji se mogu izvoditi iznimno, uz ovjerenu pisanu suglasnost vlasnika susjedne građevne čestici.

(4) U slučajevima kada je na susjednoj građevnoj čestici postojeća samostojeća građevina ili kada susjedna građevna čestica nije izgrađena, mogućnost gradnje građevine koja se gradi na poluugrađeni/ugrađeni način (gradnja na granici vlastite građevne čestice koja nije regulacijski pravac) uvjetuje se ishodom ovjerene pisane suglasnosti vlasnika te susjedne građevne čestice. Za interpolaciju poluugrađene ili ugrađene građevine, u

slučajevima kada je na susjednoj građevnoj čestici izgrađena postojeća poluugrađena ili ugrađena građevina, nije potrebno ishodaenje suglasnosti vlasnika te susjedne građevne čestice.“

Članak 48.

Članak 47. mijenja se i glasi:

„(1) U gradivi dio građevne čestice moraju se smjestiti vertikalne projekcije svih zatvorenih, otvorenih i natkrivenih konstruktivnih dijelova osnovne građevine.

(2) Mogućnost gradnje i smještaj pomoćnih građevina utvrđen je člancima 60. i 61. ovih Odredbi.

(3) Izvan gradivog dijela građevne čestice za građevinu osnovne namjene mogu se izvoditi građevni elementi kao što su vijenci, oluci, strehe krovova i slični elementi istaknuti do 50 cm izvan ravnine pročelja građevine, sve u okviru građevne čestice.

Iznimno, u slučaju kada se građevinski pravac poklapa s regulacijskim pravcem, izvan građevne čestice mogu se izvoditi vijenci, oluci, strehe krovova i slični elementi istaknuti do 50 cm izvan ravnine pročelja, ali isključivo prilikom gradnje građevina koje čine ulični niz.

(4) Osim navedenog, izvan građevnog pravca i građevne čestice (odnosno izvan regulacijskog pravca) mogu se izvoditi i balkoni ukoliko je područje valorizirano konzervatorskom podlogom, a radi se o građevini graditeljskog nasljeđa te se time vraća izvorni oblik građevine. Svi navedeni elementi izvode se na visini većoj od 4,5m od najviše nivelete dijela prometnice uz građevnu česticu i pod uvjetom da ne ulaze u slobodni profil prometnice. Pored navedenog, izvan regulacijskog pravca mogu se postavljati naprave za isticanje reklama, tvrtki, elementi zaštite od sunca, vitrine, rasvjetna tijela i slični elementi urbane opreme. Ovi elementi urbane opreme svojim postavljanjem ne smiju ugrožavati sigurnost svih vidova prometa niti ometati prolaz pješaka. Uz pješačke prometnice isti elementi mogu biti istaknuti s obje strane prometnice do granice kojom se osigurava nesmetan prolaz interventnih i dostavnih vozila, odnosno ne ugrožava sigurnost prometa.“

Članak 49.

U članku 54. iza stavka 3. dodaju se novi stavci 4. i 5. koji glase:

„(4) Smjernice za oblikovanje građevina unutar građevinskog područja naselja Pula, utvrdit će se planovima užeg područja.

(5) Prilikom obnove pročelja svih postojećih građevina na području Grada Pule, potrebno je ishoditi uvjete koji se odnose na boju pročelja i izmjene u oblikovanju pročelja uz obvezu jednoobraznog oblikovanja svih vanjskih dijelova pročelja, osim kod obnove stambenih građevina (koje imaju do četiri funkcionalne jedinice), koje nisu valorizirane kao građevine graditeljskog nasljeđa, za koje je potrebno ishoditi uvjete koji se odnose samo na boju pročelja. Navedene uvjete potrebno je ishoditi od strane gradskog tijela nadležnog za poslove prostornog uređenja, dok je za građevine koje se nalaze unutar zaštićene kulturno povijesne cjeline grada Pule, kao i za pojedinačno zaštićene građevine, uvjete i druga zakonom propisana odobrenja, potrebno zatražiti od nadležnog Konzervatorskog odjela.“

U dosadašnjem stavku 4. koji postaje stavak 6. riječi: „u postupku ishodaenja akata za gradnju“ zamjenjuju se riječima: „i to odabirom palete boja sukladno uvjetima nadležnog tijela“.

Članak 50.

U članku 59. riječ: „provođenje“ zamjenjuje se riječju: „provedbu“.

Članak 51.

U članku 60. stavku 1. riječi: „ili nadstrešnice“ brišu se.

U istom članku stavku 2. riječi i zarez: „odnosno nadstrešnice,“ brišu se.

Članak 52.

U članku 61. stavku 2. iza riječi: „ukupna“ dodaje se riječ: „građevinska“, a riječ: „razvijena“ briše se.

Članak 53.

U članku 64. stavku 1. riječi: „lokacijskom dozvolom“ zamjenjuju se riječima: „aktom za provedbu prostornog plana“.

U istom članku stavak 2. mijenja se i glasi:

„(2) Prema regulacijskom pravcu visina ogradnog zida / ograde može iznositi maksimalno 1,5 m, dok na ostalim dijelovima može iznositi maksimalno 2 m. U smislu ovih odredbi, visina nužnog potpornog zida ne smatra se visinom ogradnog zida.“.

U istom članku stavak 4. briše se.

Dosadašnji stavci 5. i 6. postaju stavci 4. i 5.

Članak 54.

Naziv potpotpoglavlja 2.2.7. mijenja se i glasi: „NAČIN I UVJETI PRIKLJUČENJA GRAĐEVNE ČESTICE, ODNOSNO GRAĐEVINE NA JAVNU PROMETNU POVRŠINU I INFRASTRUKTURU“.

Članak 55.

U članku 65. iza riječi „građevine na“ dodaje se riječ: „javnu“, a iza riječi: „odredit će“ dodaju se riječi: „,u skladu s uvjetima ovoga Plana“.

U istom članku riječi: „lokacijske dozvole“ zamjenjuju se riječima: „akata za provedbu prostornog plana“.

Članak 56.

Naziv potpotpoglavlja 2.2.7.1. mijenja se i glasi: „Mjesto i način priključivanja građevine na javnu prometnu površinu“.

Članak 57.

Članak 66. mijenja se i glasi:

„(1) Svaka građevna čestica na kojoj se planira gradnja građevine odnosno postojeća građevina unutar obuhvata ovoga Plana mora imati priključak/prilaz na prometnu površinu utvrđenu Zakonom (površine javne namjene, površina u vlasništvu vlasnika građevne čestice, površina na kojoj je osnovano pravo služnosti prolaza u svrhu pristupa do građevne čestice).

(2) Mjesto i način i uvjeti priključivanja postojeće građevine ili građevne čestice na kojoj se planira izgradnja građevine sukladno odredbama ovoga Plana na javnu prometnu površinu utvrdit će se prilikom izrade prostornih planova užeg područja odnosno odredit će nadležno upravo tijelo Grada Pule ili trgovačko društvo koje upravlja tim prometnim površinama uz primjenu odgovarajućih propisa i strukovnih pravila u postupku koga provodi nadležno upravno tijelo u vezi utvrđenja prostornih, funkcionalnih, oblikovnih i drugih elemenata građevine.

(3) Priključak/prilaz građevne čestice odnosno građevine kao i granica građevne čestice prema javnoj prometnoj površini mora biti prostorno potpuno definiran:

- elementima postojeće izgrađene javne prometne površine,
- elementima planirane prometne površine i utvrđenom građevnom česticom javne prometne površine,

- prostornim planom užeg područja.

(4) Građevna čestica može imati priključak/prilaz na javnu prometnu površinu na najviše dva mjesta osim u slučaju organiziranja dva parkirališna mjesta duž regulacijskog pravca u kojem slučaju je predviđen samo jedan dodatni kolni priključak/prilaz. Izuzetno kod specifičnih situacija, odnosno građevnih čestica koje su omeđene s više prometnica, upravno tijelo Grada Pule odnosno trgovačko društvo koje upravlja tim prometnim površinama može odobriti priključak/prilaz na javnu prometnu površinu na više od dva mjesta. Građevna čestica može imati više od dva priključka/prilaza na javnu prometnu površinu i ukoliko je to omogućeno planom užeg područja.

(5) Građevna čestica mora imati priključak/prilaz s javne prometne površine čija minimalna širina ovisi o vrsti javne prometne površine (cesta/ulica - dvosmjerna ili jednosmjerna, slijepa ulica, kolno - pješački prilaz, pješački put, stube), a utvrđena je prema uvjetima iz članka 105. ovog Plana. U neizgrađenom dijelu građevinskog područja građevna čestica mora imati pristup s kolnika javne prometne površine minimalne širine 6 m, tj. 5,5 m u slučaju rekonstrukcije postojeće nerazvrstane ceste. U slučaju priključka/prilaza građevne čestice s postojećeg javnog puta čija širina nije u skladu s uvjetima ovog Plana, regulacijski pravac se postavlja na 5 m od osi postojećeg puta s kojeg se ostvaruje priključenje na javnu prometnu površinu,

(6) U izgrađenim dijelovima građevinskog područja širina kolnika i/ili širina čestice javne prometne površine na koju građevna čestica mora imati priključak/prilaz može biti i manja ovisno o izgrađenosti područja, mogućnostima proširenja postojećeg kolnika odnosno čestice javne prometne površine, postojećoj i/ili planiranoj organizaciji prometa i dr. Uvjeti priključenja u tim područjima mogu se utvrditi prostornim planovima užeg područja ukoliko postoji obveza izrade ili će ih utvrditi upravno tijelo Grada Pule odnosno trgovačko društvo koje upravlja tim prometnim površinama.

(7) Ako je građevna čestica formirana na način da njen sastavni dio čini i površina koja ima funkciju kolnog priključka/prilaza do javne prometne površine, širina građevne čestice u tom dijelu mora iznositi minimalno 4 m.

(8) Kada se priključak/prilaz građevne čestice na javnu prometnu površinu ostvaruje preko prometne površine na kojoj je osnovano pravo služnosti, dužina takvog priključka/prilaza iznosi maksimalno 50 m, a minimalna širina takve prometne površine iznosi 4 m.

(9) Ako se građevne čestice priključuju direktno na okretište, onda je okretište moguće osim unutar katastarske čestice javne prometne površine, izgraditi i na površini građevnih čestica koje se na njega priključuju, uz suglasnost vlasnika tih građevnih čestica.

(10) Odredbe ovog članka u segmentu potrebnih širina kolnika/čestice javne prometne površine, dijela građevne čestice koji ima funkciju kolnog priključka/prilaza ili prometne površine preko koje se ostvaruje priključak/prilaz na javnu prometnu površinu, a na kojoj je osnovano pravo služnosti ne odnose se na izdvojene dijelove građevinskog područja naselja Pula - Monte Turco i Rendinelica koja su predviđena za urbanu sanaciju.“.

Članak 58.

Članak 67. mijenja se i glasi:

„(1) Postojeće građevine odnosno građevne čestice na kojima postoji mogućnost gradnje građevina u skladu s ovim Planom a neposredno graniče s postojećim ili planiranim javnim prometnim površinama prikazanim u grafičkom dijelu Plana, ne mogu imati kolni priključak/prilaz neposredno na te ceste/ulice.

(2) Iznimno, postojeće građevine odnosno građevne čestice na kojima postoji mogućnost gradnje građevina u skladu s ovim Planom a neposredno graniče s postojećim ili planiranim javnim prometnim površinama prikazanim u grafičkom dijelu Plana, mogu imati

kolni priključak/prilaz neposredno na te ceste/ulice ako zbog okolne izgrađenosti ili denivelacije ne postoji mogućnost kolnog priključka/prilaza s ostalih ulica, a radi se o pojedinačnim građevnim česticama – interpolacijama kojima se dovršava blokovska ili druga gradnja ili se radi o postojećim građevinama. Kolni priključak/prilaz na javnu prometnu površinu prikazanu u grafičkom dijelu Plana odredit će se pod uvjetom da vozilo bez zaustavljanja neometano uđe na građevnu česticu do mjesta predviđenog za parkiranje vozila.

(3) Iznimno, postojeće građevine odnosno građevne čestice na kojima postoji mogućnost gradnje, a čiji regulacijski pravac je istovjetan s obuhvatom raskrižja, mogu imati kolni priključak/prilaz u obuhvatu raskrižja na razdaljini od minimalno 5 m od početka odnosno završetka radijusa koji spaja rubove kolnika cesta/ulica u raskrižju.

(4) Iznimno, ukoliko se radi o raskrižju u kojem se u skladu sa pravilima struke može formirati dodatni krak, postojeće građevine odnosno građevne čestice mogu imati kolni i pješački priključak/prilaz u obuhvatu raskrižja na lokaciji dodatnog kraka.“.

Članak 59.

Članak 76. mijenja se i glasi:

„(1) Uvjeti gradnje unutar građevinskih područja naselja i izdvojenih dijelova građevinskih područja naselja za građevine svih namjena utvrđuju se kako slijedi:

- samostojeće građevine:

POVRŠINA GRAĐEVNE ČESTICE	MAKSIMALNA IZGRAĐENOST GRAĐEVNE ČESTICE	MAKSIMALN A VISINA GRAĐEVINE (m)	MAKSIMALN I BROJ NADZEMNIH ETAŽA GRAĐEVINE
za građevne čestice površine do 300m ²	50% površine građevne čestice	10	3
za građevne čestice površine veće od 300-500m ²	zbir 150m ² i 30% površine građevne čestice iznad 300m ²		
za građevne čestice površine veće od 500-800m ²	zbir 210m ² i 25% površine građevne čestice iznad 500m ²		
za građevne čestice površine iznad 800m ²	zbir 285m ² i 20% površine građevne čestice iznad 800m ²		

- poluugrađene građevine:

POVRŠINA GRAĐEVNE ČESTICE	MAKSIMALNA IZGRAĐENOST GRAĐEVNE ČESTICE	MAKSIMALN A VISINA GRAĐEVINE (m)	MAKSIMALN I BROJ NADZEMNIH ETAŽA GRAĐEVINE
za građevne čestice površine do 240m ²	55% površine građevne čestice	10	3
za građevne čestice površine veće od 240-400m ²	zbir 132m ² i 40% površine građevne čestice iznad 240m ²		

za građevne čestice površine iznad 400m ²	zbir 196m ² i 30% površine građevne čestice iznad 400m ²		
--	--	--	--

- ugrađene građevine:

POVRŠINA GRAĐEVNE ČESTICE	MAKSIMALNA IZGRAĐENOST GRAĐEVNE ČESTICE	MAKSIMALNA VISINA GRAĐEVINE (m)	MAKSIMALNI BROJ NADZEMNIH ETAŽA GRAĐEVINE
za građevne čestice površine do 200m ²	65% površine građevne čestice	10	3
za građevne čestice površine veće od 200-350m ²	zbir 130m ² i 50% površine građevne čestice iznad 200m ²		
za građevne čestice površine iznad 350m ²	zbir 205m ² i 30% površine građevne čestice iznad 350m ²		

(2) Iznimno stavku 1. ovog članka, kod interpolacija građevina na građevnim česticama površine do 200m² maksimalna izgrađenost može biti i 100% površine građevne čestice, ukoliko je takva izgrađenost usklađena s postojećom okolnom izgradnjom.

(3) Iznimno stavku 1. ovog članka, kod garaža za smještaj osobnih vozila izgrađenost može biti i 100% površine građevne čestice.

(4) Iznimno stavku 1. ovog članka, u građevinskom području naselja Pula može se prostornim planom užeg područja odrediti veća maksimalna visina građevina svih namjena i djelatnosti ali ne veća od 45m, a analogno tome i veći broj nadzemnih etaža građevina, koji se ne određuje ovim planom već je određen GUP-om.

(5) Iznimno stavku 1. ovog članka, isključivo u izgrađenom dijelu građevinskog područja naselja Pula za građevne čestice pojedinih namjena i djelatnosti može se odrediti maksimalna izgrađenost građevne čestice i do 100 %, s iznimkom turističkih zona (TZ) unutar kojih najveća dopuštena izgrađenost građevne čestice iznosi 30% (osim za infrastrukturne građevine).

(6) Izgrađenost građevne čestice iz ovog članka istovrijedna je koeficijentu izgrađenosti (k_{ig}) iz važećeg Pravilnika o sadržaju, mjerilima kartografskih prikaza, obveznim prostornim pokazateljima i standardu elaborata prostornih planova (NN 106/98, 39/04, 45/04, 163/04 i 9/11), dok se koeficijent iskoristivosti (k_{is}) ne određuje ovim Planom već proizlazi iz omjera ukupne GBP građevine i površine građevne čestice, s iznimkom turističkih zona (TZ) gdje najveći dopušteni k_{is} iznosi 0,8.“.

Članak 60.

U članku 77. iza riječi: „područjima naselja“ dodaju se riječi: „i njegovim izdvojenim dijelovima te izdvojenim područjima predviđenim za urbanu sanaciju“.

Članak 61.

Naziv potpotpoglavlja 2.2.8. mijenja se i glasi: „Uvjeti provedbe zahvata u prostoru u izdvojenim dijelovima građevinskog područja naselja Pula - Monte Turco i Rendinelica, planiranim za urbanu sanaciju (s detaljnošću propisanom za urbanistički plan uređenja)“.

Članak 62.

Članak 77.a. mijenja se i glasi:

„Za izdvojene dijelove građevinskog područja naselja Pula - Monte Turco i Rendinelica koji su planirani za urbanu sanaciju, čiji je obuhvat naznačen na kartografskom prikazu 3C. Uvjeti korištenja i zaštite prostora, Posebne mjere u mjerilu 1:25000 te na kartografskim prikazima 5.1. Građevinska područja, K.O. Pula i K.O. Galižana i 5.2. Građevinska područja, K.O. Pula u mjerilu 1:5000, određeni su uvjeti provedbe zahvata u prostoru detaljnošću propisanom za urbanistički plan uređenja u člancima 77.b. do 77.o. ovih odredbi.“.

Članak 63.

Iza članka 77.a. dodaje se naslov koji glasi: „OBLIK I VELIČINA GRAĐEVNE ČESTICE“.

Članak 64.

Članak 77.b. mijenja se i glasi:

„(1) Oblik i veličina građevne čestice određuju se imajući u vidu namjenu i vrstu građevina čija se gradnja na toj čestici planira, prometnu površinu s koje se osigurava neposredan pristup na građevnu česticu, susjedne građevne čestice, konfiguraciju i druge karakteristike zemljišta, katastarsko i zemljišno knjižno stanje zemljišta, posebne uvjete građenja i druge elemente od značaja za određivanje oblika građevne čestice.

(2) Oblik i veličina građevne čestice određuju se sukladno svim odgovarajućim važećim propisima, tradicijskom i morfološkom oblikovanju unutar naselja i drugim uzancama.

(3) Ako je građevna čestica formirana na način da je njen sastavni dio i površina koja ima funkciju kolnog prilaza do prometne površine, širina građevne čestice u tom dijelu može iznositi minimalno 4 metra.

(4) Veličina građevne čestice određuje se u minimalnoj površini 120m² te maksimalnoj površini 1.000m². Iznimno, građevna čestica namijenjena uređenju površina sportske i/ili rekreacijske namjene može biti i veća od 1000 m², odnosno njena maksimalna površina nije određena.“.

Članak 65.

Iza članka 77.b. dodaje se naslov koji glasi: „NAMJENA GRAĐEVINE“.

Članak 66.

Članak 77.c. mijenja se i glasi:

„(1) U izdvojenim dijelovima građevinskog područja naselja Pula - Monte Turco i Rendinelica, planiranim za urbanu sanaciju, mogu se graditi isključivo građevine stambene namjene, parkirališta te realizirati površine sportske i/ili rekreacijske namjene (otvoreni sportski tereni i igrališta) bez mogućnosti građenja građevina visokogradnje.

(2) U građevinama stambene namjene mogu se graditi i prostorije gospodarske te javne i društvene namjene u manjem dijelu ukupne površine građevine, te u manjem broju ukupnih funkcionalnih jedinica, prema uvjetima kako slijedi:

- u okviru gospodarske namjene moguće je obavljati uslužne i trgovačke djelatnosti koje svojim funkcioniranjem neposredno ili posredno ne premašuju dozvoljene vrijednosti emisija štetnih tvari i utjecaja u okoliš za stambene zone, sukladno važećim propisima (zrak, buka, otpad, otpadne vode).
- u okviru javne i društvene namjene moguće je obavljati socijalne, zdravstvene te predškolske djelatnosti.“.

Članak 67.

Iza članka 77.c. dodaje se naslov koji glasi: „SMJEŠTAJ GRAĐEVINE NA GRAĐEVNOJ ČESTICI“.

Članak 68.

Članak 77.d. mijenja se i glasi:

„(1) Dio građevne čestice na kojem je moguće smjestiti građevine visokogradnje određen je njegovim gradivim dijelom, građevnim pravcem te izgrađenošću.

Gradivi dio građevne čestice

(2) Gradivi dio građevne čestice određuje se ovisno o obliku i veličini građevne čestice, položaju građevnog pravca, minimalnoj udaljenosti od granica vlastite građevne čestice i prirodnim uvjetima u ovisnosti o tipologiji planirane gradnje – samostojećih, poluugrađenih ili ugrađenih građevina.

(3) Gradivi dio građevne čestice za gradnju samostojeće građevine određuje se tako da je građevina s jedne ili više strana određena građevnim pravcem, a od ostalih granica vlastite građevne čestice mora biti udaljena najmanje 3m.

(4) Gradivi dio poluugrađene i ugrađene građevine određuje se tako da je građevina na jednoj ili više strana prislonjene na granice vlastite građevne čestice a na neprislonjenim stranama udaljena odgovarajućom primjenom udaljenosti za samostojeće građevine. Na dijelovima građevine koji se nalaze na granici građevne čestice ne smiju se izvoditi otvori prema susjednoj čestici, osim ukoliko je susjedna čestica javna, parkovna ili prometna površina. Otvorima se ne smatraju dijelovi zida sagrađeni od staklene opeke, koji se mogu izvoditi iznimno, uz ovjerenu pisanu suglasnost vlasnika susjedne građevne čestice.

(5) Mogućnost gradnje građevina na poluugrađeni/ugrađeni način, u slučajevima kada je susjedna građevna čestica neizgrađena ili se na njoj nalazi postojeća samostojeća građevina, uvjetuje se suglasnošću vlasnika građevne čestice na čiju se granicu ta građevina naslanja.

(6) U gradivi dio građevne čestice moraju se smjestiti vertikalne projekcije svih zatvorenih, otvorenih i natkrivenih konstruktivnih dijelova osnovne građevine.

(7) Izvan gradivog dijela građevne čestice za građevinu osnovne namjene mogu se izvoditi građevni elementi kao što su vijenci, oluci, strehe krovova i slični elementi istaknuti do 50 cm izvan ravnine pročelja građevine te konzolni balkon, sve u okviru građevne čestice.

(8) Iznimno, u slučaju kada se građevinski pravac poklapa s regulacijskim pravcem, izvan građevne čestice mogu se izvoditi vijenci, oluci, strehe krovova i slični elementi istaknuti do 50 cm izvan ravnine pročelja, ali isključivo prilikom gradnje građevina koje čine ulični niz. Svi navedeni elementi izvode se na visini većoj od 4,5m od najviše nivelete dijela prometnice uz građevnu česticu i pod uvjetom da ne ulaze u slobodni profil prometnice.

(9) Izvan regulacijskog pravca mogu se postavljati naprave za isticanje reklama, tvrtki, elementi zaštite od sunca, vitrine, rasvjetna tijela i slični elementi urbane opreme. Ovi elementi urbane opreme svojim postavljanjem ne smiju ugrožavati sigurnost svih vidova prometa niti ometati prolaz pješaka. Uz pješačke prometnice isti elementi mogu biti istaknuti s obje strane prometnice do granice kojom se osigurava nesmetan prolaz interventnih i dostavnih vozila, odnosno ne ugrožava sigurnost prometa.

(10) Gradivi dio građevne čestice namijenjene uređenju površina sportske i/ili rekreacijske namjene određuje se na način da površina sportskog terena mora biti udaljena najmanje 3 metra od granice vlastite građevne čestice.

Građevni pravac

(11) Građevni pravac određuje se imajući u vidu namjenu i vrstu građevina, potrebu racionalnog korištenja zemljišta, pristup s prometne površine, konfiguraciju i druge karakteristike zemljišta, te naročito građevne pravce susjednih postojećih ili planiranih građevina visokogradnje, nastojeći pri tome pratiti slijed okolne izgradnje.

(12) Uvjetima gradnje može se odrediti jedan ili više građevnih pravaca.

(13) Utvrđuje se obveza gradnje dijela građevine na građevnom pravcu.

(14) Kod građevina niskogradnje građevni se pravac ne treba odrediti.

(15) Građevni pravac određuje se tako da je njegova udaljenost od regulacijskog pravca najmanje 3m dok se najveća udaljenost ovim Planom ne utvrđuje.

(16) Iznimno građevni pravac može se odrediti na udaljenosti manjoj od 3m:

- kod interpolacije građevine u već izgrađenu strukturu kod koje je postojećim susjednim građevinama određen građevni pravac na udaljenosti manjoj od 3m,
- kod rekonstrukcije ili zamjene postojeće građevine koja se nalazi na udaljenosti manjoj od propisane u kojem ne može biti manja od postojeće udaljenosti osim u slučaju iz prethodne alineje

(17) Kod interpolacija građevina građevni pravac se određuje tako da se podudara sa građevnim pravcima susjednih građevina. Građevni pravac se određuje tako da je jednak građevnom pravcu jedne od susjednih građevina ili se određuje na prostoru između dviju pravaca susjednih građevina.

(18) Iznimno, udaljenost građevine od regulacijskog pravca može biti i manja uz suglasnost upravnog tijela Grada Pule nadležnog za rješavanje prometa ako se u postupku utvrđivanja posebnih uvjeta, u skladu s tehničkim propisima i/ili pravilima struke utvrdi da položaj/smještaj građevine neće ometati redovno odvijanje prometa.

(19) Građevni pravac za građevne čestice namijenjene uređenju površina sportske i/ili rekreacijske namjene nije određen.

Izgrađenost građevne čestice

(20) Izgrađenost građevne čestice utvrđuje se sukladno parametrima kako slijedi:

- samostojeće građevine:

POVRŠINA GRAĐEVNE ČESTICE	MAKSIMALNA IZGRAĐENOST GRAĐEVNE ČESTICE	MAKSIMALN A VISINA GRAĐEVINE (m)	MAKSIMALNI BROJ NADZEMNIH ETAŽA GRAĐEVINE
za građevne čestice površine do 300m ²	50% površine građevne čestice	10	3
za građevne čestice površine veće od 300-500m ²	zbir 150m ² i 30% površine građevne čestice iznad 300m ²		
za građevne čestice površine veće od 500-800m ²	zbir 210m ² i 25% površine građevne čestice iznad 500m ²		
za građevne čestice površine iznad 800m ²	zbir 285m ² i 20% površine građevne čestice iznad 800m ²		

- poluugrađene građevine:

POVRŠINA GRAĐEVNE ČESTICE	MAKSIMALNA IZGRAĐENOST GRAĐEVNE ČESTICE	MAKSIMALN A VISINA GRAĐEVINE (m)	MAKSIMALN I BROJ NADZEMNIH ETAŽA GRAĐEVINE
za građevne čestice površine do 240m ²	55% površine građevne čestice	10	3
za građevne čestice površine veće od 240-400m ²	zbir 132m ² i 40% površine građevne čestice iznad 240m ²		
za građevne čestice površine iznad 400m ²	zbir 196m ² i 30% površine građevne čestice iznad 400m ²		

- ugrađene građevine:

POVRŠINA GRAĐEVNE ČESTICE	MAKSIMALNA IZGRAĐENOST GRAĐEVNE ČESTICE	MAKSIMALN A VISINA GRAĐEVINE (m)	MAKSIMALN I BROJ NADZEMNIH ETAŽA GRAĐEVINE
za građevne čestice površine do 200m ²	65% površine građevne čestice	10	3
za građevne čestice površine veće od 200-350m ²	zbir 130m ² i 50% površine građevne čestice iznad 200m ²		
za građevne čestice površine iznad 350m ²	zbir 205m ² i 30% površine građevne čestice iznad 350m ²		

(21) Iznimno, moguća je interpolacija građevina i na građevnim česticama čija je površina manja od 120m² te u tom slučaju maksimalna izgrađenost može biti i 100% površine građevne čestice, ukoliko je takva izgrađenost usklađena s postojećom okolnom izgradnjom.

(22) Izgrađenost građevne čestice iz ovog članka istovrijedna je koeficijentu izgrađenosti (k_{ig}) iz važećeg Pravilnika o sadržaju, mjerilima kartografskih prikaza, obveznim prostornim pokazateljima i standardu elaborata prostornih planova (NN 106/98, 39/04, 45/04, i 163/04 i 9/11), dok se koeficijent iskoristivosti (k_{is}) ne određuje ovim Planom već proizlazi iz omjera ukupne GBP građevine i površine građevne čestice.

(23) Izgrađenost građevne čestice namijenjene uređenju površina sportske i/ili rekreacijske, odnosno površina sportskih terena, iznosi najviše 80% površine građevne čestice.“.

Članak 69.

Iza članka 77.d. dodaje se naslov koji glasi: „OBLIKOVANJE GRAĐEVINE“.

Članak 70.

Članak 77.e. mijenja se i glasi:

„(1) Oblikovanje građevine određuje se uvjetima za arhitektonsko oblikovanje, visinom i brojem etaža, vrstom krova te nagibom i vrstom pokrova.

Uvjeti za arhitektonsko oblikovanje

(2) Svaka intervencija u prostoru mora biti izvedena uz uvjet poštivanja postojeće strukture u arhitektonskom i urbanističkom smislu, odnosno mora biti usklađena s tom strukturom.

(3) Pri oblikovanju građevina moraju se uvažavati karakteristike kvalitete i tradicije gradnje na lokalnom području, te upotrebljavati kvalitetni detalji, proporcije i materijali karakteristični za klimu i tradiciju lokalnih naselja. Gabariti novih građevina moraju se oblikovati u odnosu prema pripadajućoj građevnoj čestici, te prema susjednim postojećim građevinama i prevladavajućom kvalitetnom organizacijom vanjskih površina. Fasadni otvori u pravilu su zaštićeni od sunca.

(4) Prilikom obnove pročelja potrebno je ishoditi uvjete koji se odnose na boju pročelja od strane gradskog tijela nadležnog za poslove prostornog uređenja.

(5) Za nove građevine, odabir boje utvrđuje se projektnom dokumentacijom u postupku ishoda akata za gradnju.

Visina i broj etaža

(6) Maksimalna visina te maksimalni broj nadzemnih etaža građevina utvrđeni su u tabličnom prikazu iz Članka 77.d.

(7) Maksimalna ukupna visina građevine je maksimalna visina uvećana za 3,2 m.

Vrsta krova, nagib i vrsta pokrova

(8) Vrsta krova, nagib i vrsta pokrova određuju se uz uvažavanje specifičnosti građevine i postojeće okolne izgradnje, pri čemu će se primjenjivati važeći tehnički propisi za nagibe krovnih ploha ovisno o vrsti pokrova.

(9) Osvjetljavanje potkrovnih prostorija moguće je ugradnjom krovnih ili mansardnih prozora u krovnoj ili zidnoj ravnini. Sljemena mansardnih prozora u zidnoj ravnini ne smiju biti viša od sljemena krova na kojemu se prozori nalaze.

(10) Na krovu je moguća izvedba konstruktivnih zahvata za iskorištavanje vjetra, sunca i sličnih alternativnih izvora energije, bez obzira na njihov nagib.“.

Članak 71.

Iza članka 77.e. dodaje se naslov koji glasi: „UREĐENJE GRAĐEVNE ČESTICE“.

Članak 72.

Članak 77.f. mijenja se i glasi:

„(1) Uređenje građevne čestice određuje se elementima gradnje pomoćnih građevina, gradnje ograda te udjelom prirodnog terena.“.

Gradnja pomoćnih građevina

(2) Pomoćne građevine mogu se graditi isključivo u okviru maksimalne površine izgrađenosti građevne čestice a njihova ukupna građevinska (bruto) površina ne smije premašiti 50m².

(3) Pomoćne građevine smještaju se na građevinsku česticu:

- unutar gradivog dijela građevne čestice određenog za gradnju osnovne građevine, kao sastavni dio osnovne građevine ili kao zasebna građevina,
- unutar pojasa uz regulacijski pravac i među sa susjednim građevnim česticama, na udaljenosti minimalno 1,5 m od regulacijskog pravca, dubine najviše 10 m računajući od regulacijskog pravca, tako da otvaranjem ulaznih vrata ne ulaze u slobodni profil prometne površine uz regulacijski pravac,
- unutar pojasa uz granicu susjednih građevnih čestica nasuprot regulacijskom pravcu, dubine najviše 7m, duž čitave te granice,

Pomoćne građevine nije moguće graditi na površinama sportske i/ili rekreacijske namjene.

Gradnja ograda

(4) Građevna čestica svih namjena može biti ograđena.

(5) Prema regulacijskom pravcu visina ogradnog zida/ograde može iznositi maksimalno 1,5 m dok na ostalim dijelovima može iznositi maksimalno 2 m. U smislu ovih odredbi, visina nužnog potpornog zida ne smatra se visinom ogradnog zida.

(6) Ograda svojim položajem, visinom i oblikovanjem ne smije ugroziti prometnu preglednost kolne površine, te time utjecati na sigurnost prometa.

Udio prirodnog terena

(7) Za građevne čestice namijenjene uređenju površina sportske i/ili rekreacijske namjene određuje se udio prirodnog terena sa visokim zelenilom najmanje 20% površine građevne čestice. Za ostale namjene udio prirodnog terena se ne određuje.“.

Članak 73.

Iza članka 77.f. dodaju se novi članci 77.g., 77.h., 77.i., 77.j., 77.k., 77.l., 77.m., 77.n. i 77.o. s pripadajućim naslovima kako slijedi:

„PROMET U MIROVANJU

Članak 77.g.

(1) Način i uvjeti rješavanja prometa u mirovanju određen je primjenom načela kako slijedi:

- Za svaki namjeravani zahvat u prostoru potrebno je osigurati površinu za smještaj vozila sukladno normativima iz ove točke.

- Potreban broj parkirališnih mjesta mora se osigurati na građevnoj čestici na kojoj će se ostvariti namjeravani zahvat u prostoru, odnosno za koju se izdaje akt za provedbu prostornog plana. Minimalno potreban broj parkirnih mjesta za potrebe građevine (garažnih mjesta unutar građevine ili parkirnih u okolišu građevine na građevnoj čestici), utvrđen aktom za provedbu prostornog plana, ne može se prilikom uspostave etažnog vlasništva prikazati kao samostalna uporabna cjelina, već garažna/parkirna mjesta moraju biti povezana pravom vlasništva posebnih dijelova građevine sukladno normativima iz ove točke ili ostati zajedničko i nepodijeljeno vlasništvo svih suvlasnika građevine.

(2) Parkirališni normativi za osobne automobile po određenim djelatnostima određuju se kako slijedi:

NAMJENA – DJELATNOST	BROJ PARKIRNIH
----------------------	-------------------

	MJESTA
za stan do 55 m ² netto površine	1
za stan od 55,01 m ² do 120 m ² netto površine	2
za stan veći od 120,01 m ² netto površine	3
za uredsku djelatnost, na 30 m ² netto površine	1
za trgovinsku djelatnost, na 30 m ² netto površine	1
za zanatsku djelatnost, na 30 m ² netto površine	1
za uslužnu djelatnost, na 15 m ² netto površine	1
za predškolsku djelatnost, na 1 grupu djece u predškolskoj ustanovi	4
za ambulante, na 15 m ² netto površine	1
za sportsko - rekreacijsku djelatnost, na 500 m ² uređene brutto površine za rekreaciju	1
za ugostiteljske objekte iz skupine "restoran" i "barovi", na 15 m ² netto uslužnog prostora	1

(3) U netto površinu iz prethodnog stavka ne računavaju se površine u kojima se ne odvija rad sa klijentima/strankama/građanima (sanitarni čvorovi i garderobe zaposlenika, spremišta, skladišta (neprodajna), silosi i slične građevine za smještaj sirovina, poluproizvoda i proizvoda, te automatizirani proizvodni pogoni i sl.).

(4) U netto površinu stana računa se površina pomoćne prostorije konobe za koju je projektom dokumentacijom predviđeno da bude pripadak jednoga od stanova i koja je sastavni dio građevine osnovne namjene, u kojem slučaju će se njena neto površina pridodati neto površini stana, te se obveza rješavanja broja parkirnih mjesta za odnosni stan računa prema ukupnoj neto površini stana sa pripadkom konobom. Ako se konoba nalazi u pomoćnoj građevini izvan osnovne građevine, a projektom dokumentacijom je predviđeno da ista bude pripadak određenog stana, njena neto površina se ne pridodaje neto površini stana u pogledu obveze rješavanja broja parkirnih mjesta. Sve navedeno za konobe se na isti način primjenjuje i za ljetne kuhinje.

(5) U provedbi Plana primjenjivat će se i stroži normativi, ukoliko su utvrđeni zakonskim i/ili podzakonskim aktima koji reguliraju pojedinu djelatnost.

(6) Ako se u istoj građevini obavljaju različite djelatnosti ili funkcije broj parkirnih mjesta se određuje prema tim djelatnostima ili funkcijama, a u skladu sa standardima odnosno dimenzioniranjem analitičkom metodom (kumulativno).

NAČIN I UVJETI PRIKLJUČENJA GRAĐEVNE ČESTICE, ODNOSNO GRAĐEVINE NA JAVNU PROMETNU POVRŠINU I INFRASTRUKTURU

Članak 77.h.

Mjesto i način priključivanja građevine na javnu prometnu, komunalnu i drugu infrastrukturu odredit će u skladu s uvjetima ovog Plana nadležno tijelo ili trgovačko društvo uz primjenu odgovarajućih propisa, kao i uobičajenih pravila graditeljske struke u postupku izdavanja akata za provedbu prostornog plana.

MJESTO I NAČIN PRIKLJUČIVANJA GRAĐEVINE NA JAVNU PROMETNU POVRŠINU

Članak 77.i.

(1) Svaka građevna čestica na kojoj se planira gradnja građevine odnosno postojeća građevina mora imati priključak/prilaz na prometnu površinu utvrđenu Zakonom (površine

javne namjene, površina u vlasništvu vlasnika građevne čestice, površina na kojoj je osnovano pravo služnosti prolaza u svrhu pristupa do građevne čestice).

(2) Prometne površine javne namjene, prometne površine kojima se ostvaruje kolni pristup na prometnu površinu javne namjene, kao i spojevi prometnih površina unutar područja za koje su propisani uvjeti provedbe zahvata u prostoru s detaljnošću propisanom za urbanistički plan uređenja moraju biti izvedene u skladu s važećom zakonskom regulativom, posebnim propisima i normativima iz predmetnog područja projektiranja, pravilima struke te posebnim uvjetima nadležnog upravnog tijela Grada Pule odnosno pravne osobe koja upravlja tim prometnim površinama.

(3) Konačni položaj prometnih površina, njihove širine, lokacije spojeva prometnih površina i organizacija prometa utvrdit će se na temelju projektne dokumentacije za ishođenje akata za provedbu ovog Plana uz suglasnost nadležnog upravnog tijela Grada Pule odnosno pravne osobe koja upravlja tim prometnim površinama,

(4) Izdavanju akata za gradnju građevina unutar područja treba prethoditi izdavanje akata za gradnju javnih prometnih površina sukladno važećem Zakonu o gradnji.

(5) Ako se prilikom rekonstrukcije cesta zbog postojeće izgradnje unutar područja predviđenih za urbanu sanaciju ne mogu ostvariti slobodni profili utvrđeni ovim člankom, profil ceste može biti i uži u skladu s posebnim propisom o prometnicama i posebnim uvjetima nadležnog upravnog tijela Grada Pule odnosno pravne osobe koja upravlja tim prometnim površinama.

(6) Specifični uvjeti zone:

Izdvojeni dio građevinskog područja naselja Pula - Monte Turco:

- pristup izdvojenom dijelu građevinskog područja naselja Pula - Monte Turco ostvaruje se preko ostale nerazvrstane prometnice - priključka na nerazvrstanu cestu NC - 501630, čiji je koridor načelno prikazan u grafičkom dijelu Plana,
- unutar područja građevna čestica mora imati priključak/prilaz s javne prometne površine čija minimalna širina se utvrđuje prema sljedećim uvjetima:
 - za odvijanje dvosmjernog prometa:
 - kolno - pješačka površina širine 5,0 m s obostranim zaštitnim zelenim površinama širine 0,5 m,
 - kolnik širine 5,0 m jednostranim nogostupom širine 1,5 m i jednostranom zaštitnom zelenom površinom širine 0,5 m,
 - kolno-pješaka površina širine 5,5 m,
 - za jednosmjerno odvijanje prometa:
 - kolno - pješačka površina širine 3,5 m s obostranim zaštitnim zelenim površinama širine 0,5 m,
 - kolnik širine 3,5 m s jednostranim nogostupom širine 1,5 m i jednostranom zaštitnom zelenom površinom širine 0,5 m.
- unutar područja se omogućuje gradnja cesta sa slijepim završetkom dužine do 100 m i sa širinom kolnika od 5,5 m, bez uvjeta gradnje nogostupa,
- ukoliko je dužina ceste sa slijepim završetkom veća od 100 m uvjetuje se gradnja okretišta za komunalna i interventna vozila,
- ako je građevna čestica formirana na način da njen sastavni dio čini i površina koja ima funkciju kolnog priključka/prilaza do javne prometne površine, širina građevne čestice u tom dijelu mora iznositi minimalno 4 m.
- kada se priključak/prilaz građevne čestice na javnu prometnu površinu ostvaruje preko prometne površine na kojoj je osnovano pravo služnosti, dužina takvog priključka/prilaza iznosi maksimalno 50 m, a minimalna širina takve prometne površine iznosi 4 m.

Izdvojeni dio građevinskog područja naselja Pula - Rendinelica:

- pristup izdvojenom dijelu građevinskog područja naselja Pula - Rendinelica ostvaruje se preko ostale nerazvrstane prometnice - priključka na nerazvrstanu cestu NC - 513400, čiji je koridor načelno prikazan u grafičkom dijelu Plana,
- unutar područja građevna čestica mora imati priključak/prilaz s javne prometne površine s jednosmjernom organizacijom prometa čija minimalna širina se utvrđuje prema sljedećim uvjetima:
 - kolno-pješačka površina širine 3,0 m s obostranim zaštitnim zelenim površinama širine 0,5 m,
 - kolno-pješačka površina širine 3,5 m s minimalno jednostranom zaštitnom zelenom površinom širine 0,5 m.
- ako je građevna čestica formirana na način da njen sastavni dio čini i površina koja ima funkciju kolnog priključka/prilaza do javne prometne površine, širina građevne čestice u tom dijelu mora iznositi minimalno 3 m,
- kada se priključak/prilaz građevne čestice na javnu prometnu površinu ostvaruje preko prometne površine na kojoj je osnovano pravo služnosti, dužina takvog priključka/prilaza iznosi maksimalno 50 m, a minimalna širina takve prometne površine iznosi 3 m.

PRIKLJUČENJE NA TELEKOMUNIKACIJSKU TE OSTALU INFRASTRUKTURNU MREŽU

Članak 77.j.

(1) Uvjeti gradnje telekomunikacijske, energetske, vodovodne i plinovodne mreže te mreže otpadnih voda propisani su člancima 114. do 140. ovog Plana,

(2) Projektну dokumentaciju za gradnju telekomunikacijske i ostale infrastrukturne mreže potrebno je izraditi u skladu s posebnim uvjetima nadležnog javnopravnog tijela te važećim propisima i pravilima struke.

POSTUPANJE S OTPADOM

Članak 77.k.

Mjere postupanja s otpadom provode se sukladno odredbama poglavlja 7. POSTUPANJE S OTPADOM ovoga Plana.

MJERE ZAŠTITE KRAJOBRAZNIH I PRIRODNIH VRIJEDNOSTI I KULTURNO-POVIJESNIH CJELINA

Članak 77.l.

(1) Unutar područja za koje su propisani uvjeti provedbe zahvata u prostoru s detaljnošću propisanom za urbanistički plan uređenja ne nalaze se zaštićena kulturna dobra i kulturna dobra predložena za zaštitu, niti se na predmetna područja primjenjuju propisane mjere zaštite graditeljskog nasljeđa propisane ovim Planom.

(2) Područja za koje su propisani uvjeti provedbe zahvata u prostoru s detaljnošću propisanom za urbanistički plan uređenja ne ulaze unutar zaštićenih dijelova prirode i ekološke mreže - NATURA 2000.

(3) Izdvojeni dio građevinskog područja naselja Pula - Rendinelica nalazi se unutar područja oštećenog prirodnog ili kultiviranog krajobraza na koje se primjenjuju posebne mjere zaštite krajobraznih i prirodnih vrijednosti utvrđene u poglavlju 6.2. Mjere zaštite krajobraznih o prirodnih vrijednosti ovog Plana.

MJERE SPREČAVANJA NEPOVOLJNA UTJECAJA NA OKOLIŠ

Članak 77.m.

Mjere sprečavanja nepovoljna utjecaja na okoliš utvrđene su poglavljem 8. **MJERE SPREČAVANJA NEPOVOLJNA UTJECAJA NA OKOLIŠ** ovoga Plana.

REKONSTRUKCIJA POSTOJEĆIH GRAĐEVINA

Članak 77.n.

(1) Postojeće građevine unutar građevinskog područja predviđenog za urbanu sanaciju rekonstruiraju se prema odgovarajućim uvjetima za gradnju novih građevina.

(2) Iznimno, kod rekonstrukcije postojećih građevina, postojeći, neusklađeni dijelovi građevina (položaj na građevnoj čestici, površina, visina, broj etaža) mogu se zadržati dok se rekonstruirani dijelovi (udaljenosti, visina, površina) moraju uskladiti s uvjetima danim za novu gradnju.

(3) Prilikom rekonstrukcije se u projektnoj dokumentaciji moraju prikazati parkirališna mjesta za postojeći dio građevine ako su ona bila planirana ili uvjetovana aktom za provedbu prostornog plana temeljem kojeg je postojeća građevina izgrađena. U suprotnom, ukoliko za gradnju postojeće građevine po tadašnjim propisima nije trebalo osigurati određeni broj parkirnih mjesta, u kojem slučaju se smatra da se radi o stečenom pravu imati postojeću građevinu bez prikazanih parkirnih mjesta, ista se moraju osigurati samo za potrebe rekonstruiranog (dograđenog ili nadograđenog) dijela građevine.

(4) Ukoliko se radi o rekonstrukciji postojeće građevine koja se dokazuje rješenjem o izvedenom stanju, u projektnoj dokumentaciji je potrebno prikazati potreban broj parkirališnih mjesta za ozakonjenu zgradu, odnosno njen ozakonjeni dio, te za dio građevine koji se rekonstruira (dograđuje i/ili nadograđuje).

(5) Građevine koje se nalaze na postojećim ili planiranim trasama prometnica i infrastrukture mogu se održavati sukladno posebnom propisu.

(6) Iznimno prethodnom stavku, lokacijski uvjeti za rekonstrukciju postojećih građevina koje se nalaze unutar postojećih ili planiranih koridora prometnica i infrastrukture mogu se utvrditi kao za novu gradnju, prema uvjetima za zonu unutar koje se građevina nalazi određenim ovim Planom, ukoliko se ta mogućnost utvrdi u postupku izdavanja posebnih uvjeta, nakon provedenog postupka utvrđivanja građevne čestice prometnice ili neke druge infrastrukture.

Članak 77.o.

Ostali elementi od značaja na provedbu zahvata u prostoru u građevinskom području predviđenom za urbanu sanaciju a koji nisu posebno iskazani u ovom poglavlju odgovarajuće se preuzimaju iz sveukupnih odredbi ovoga Plana.“.

Članak 74.

Članak 78. mijenja se i glasi:

„(1) Na području Grada Pule izvan građevinskog područja naselja Pule i njegovih izdvojenih dijelova mogu se graditi građevine i poduzimati drugi zahvati u definiranim izdvojenim građevinskim područjima izvan naselja gospodarske namjene:

- izdvojeno građevinsko područje izvan naselja poslovne namjene - pretežito trgovačke (K2),
- izdvojena građevinska područja izvan naselja poslovne namjene - komunalno servisne (K3),

- izdvojeno građevinsko područje izvan naselja poslovne - komunalno - servisne i proizvodne - pretežito industrijske namjene (K3, I1).

(2) Građevinska područja iz stavaka 1. podstavka 2. i 3. ovog članka, ovim su Planom razgraničena na neizgrađeni uređeni dio i izgrađeni dio (prikazano u grafičkom dijelu Plana).

(3) Izgrađeni dio izdvojenog građevinskog područja izvan naselja je područje određeno Planom koje je izgrađeno.

(4) Neizgrađeni dio izdvojenog građevinskog područja izvan naselja je područje određeno Planom planirano za daljnji razvoj.

(5) Na području obuhvata ovog Plana nema neizgrađenih neuređenih dijelova izdvojenog građevinskog područja izvan naselja poslovne i proizvodne namjene.“.

Članak 75.

U članku 79. stavak 2. mijenja se i glasi:

„(2) Izvan građevinskih područja, prema ovim odredbama, mogu se graditi sljedeće građevine i poduzimati drugi zahvati:

- građevine u funkciji poljoprivrede,
- građevine u funkciji šumarstva i lovstva
- vojne lokacije i građevine
- građevine infrastrukture,
- građevine za istraživanje i iskorištavanje mineralnih sirovina.“.

Članak 76.

Članak 80. mijenja se i glasi:

„(1) Uvjeti gradnje unutar izdvojenog građevinskog područja izvan naselja poslovne namjene - pretežito trgovačke (K2) su sljedeći:

- namjena je određena člankom 13. ovih odredbi
- ostali uvjeti gradnje (površina građevne čestice, izgrađenost, visina građevina te broj etaža) određeni su člankom 76. stavak 1. ovih odredbi.

(2) Uvjeti gradnje unutar izdvojenih građevinskih područja izvan naselja poslovne namjene - komunalno servisne (K3) su sljedeći:

- namjena je određena člankom 14. ovih odredbi
- najmanja dopuštena površina građevne čestice iznosi 50 m²
 - najveća dopuštena površina građevne čestice jednaka je površini pojedinog utvrđenog građevinskog područja namjene (K3)
 - najveća dopuštena izgrađenost građevne čestice iznosi 80%
 - najveća dopuštena visina građevina iznosi 20 m, a najveći dopušteni broj etaža nije određen.

(3) Uvjeti gradnje unutar izdvojenog građevinskog područja izvan naselja poslovne - komunalno - servisne i proizvodne - pretežito industrijske namjene (K3, I1) su sljedeći:

- namjena je određena člankom 14. ovih odredbi
- površina građevne čestice određena je člankom 42. ovih odredbi
 - najveća dopuštena izgrađenost građevne čestice iznosi 90%
 - najveća dopuštena visina građevina iznosi 35 m, a najveći dopušteni broj etaža nije određen.

(4) Uvjeti gradnje građevina u funkciji poljoprivrede određeni su člancima 81. do 86.a. ovih odredbi.

(5) Uvjeti gradnje građevina u funkciji šumarstva i lovstva određeni se člankom 86.b. ovih odredbi.

(6) Uvjeti gradnje za vojne lokacije i građevine određeni su člancima 22. do 22.d. ovih odredbi.

(7) Uvjeti gradnje za građevine infrastrukture određeni su poglavljem 5. “Uvjeti utvrđivanja koridora ili trasa i površina prometnih i drugih infrastrukturnih sustava” ovih odredbi.

(8) Uvjeti gradnje građevina za istraživanje i iskorištavanje mineralnih sirovina određeni su člankom 86.c. ovih odredbi.“.

Članak 77.

Naziv potpoglavlja 2.3.1. mijenja se i glasi: „GRAĐEVINE U FUNKCIJI POLJOPRIVREDE“.

Članak 78.

Članak 81. mijenja se i glasi:

„Na vrijednim obradivim tlima (P2) i ostalom poljoprivrednom tlu, šumama i šumskom zemljištu (PŠ), koja se unutar obuhvata Plana nalaze izvan prostora ograničenja ZOP-a, mogući su sljedeći zahvati u prostoru:

- farme za uzgoj stoke i peradarske farme;
- vinogradarsko-vinarski, voćarski i uljarski pogoni sa kušaonicama;
- staklenici i plastenici sa pratećim ili bez pratećih građevina za primarnu obradu poljoprivrednih proizvoda.“.

Članak 79.

Članak 82. mijenja se i glasi:

„(1) Farme za uzgoj stoke mogu se planirati na kompleksima ne manjim od 50.000 m², a peradarske farme na kompleksima ne manjim od 20.000 m².

(2) Farmama se u Planu smatraju uzgojni pogoni s 10 i više uvjetnih grla. Najmanja udaljenost građevine poljoprivredne namjene za uzgoj (farme) od granica građevinskih područja, državnih, županijskih i lokalnih cesta određuje se ovisno o broju uvjetnih grla:

Kapacitet farme (broj uvjetnih grla – UG)	Najmanja udaljenost u metrima	
10-59 UG	50 m	od građevinskog područja
60-99 UG	70 m	od građevinskog područja
100-249 UG	200 m	od građevinskog područja
	50 m	od državne ceste
	20 m	od županijske i lokalne ceste
250 UG i više	500 m	od građevinskog područja
	100 m	od državne ceste
	50 m	od županijske i lokalne ceste

“.

Članak 80.

Članak 83. mijenja se i glasi:

“Vinogradarsko-vinarski, voćarski i uljarski pogoni sa kušaonicama mogu se planirati na kompleksima ne manjim od 20.000 m².“.

Članak 81.

Članak 84. mijenja se i glasi:

„(1) Staklenici i plastenici s pratećim građevinama za primarnu obradu poljoprivrednih proizvoda mogu se planirati na kompleksima ne manjim od 10.000 m², a staklenici i plastenici bez pratećih građevina za primarnu obradu poljoprivrednih proizvoda mogu se planirati i na poljoprivrednom zemljištu površine manje od 10.000 m².

(2) Staklenici i plastenici u smislu odredbi Plana, su lagane montažno-demontažne konstrukcije maksimalne visine do 4,5 m (bez poda), čija tlocrtna površina ne ulazi u izgrađenost poljoprivrednog kompleksa.“.

Članak 82.

U članku 85. stavak 1. briše se.

U dosadašnjem stavku 2. koji postaje stavak 1. riječ: „niti“ briše se.

Dosadašnji stavak 3. postaje stavak 2.

Članak 83.

Članak 86. mijenja se i glasi:

„Gradnja građevina za obavljanje poljoprivredne djelatnosti iz članka 81. stavka 1. planira se prema sljedećim uvjetima:

- zemljište koje čini kompleks ne smije se naknadno izdvajati iz kompleksa,
- veći dio (min. 51% površine) zemljišta koje čini kompleks mora biti međusobno povezano, a preostali dio mora se nalaziti na području Grada Pule ili susjednih JLS
- za gradnju građevina na poljoprivrednom zemljištu, građevna čestica se utvrđuje oblikom i veličinom zemljišta pod građevinom,
- ukupna građevinska (bruto) površina svih građevina, može iznositi najviše 2.000 m². Staklenici i plastenici ne ulaze u izgrađenost poljoprivrednog kompleksa (ne uračunavaju se u građevinsku bruto površinu građevina),
- građevine bi trebale biti grupirane u jednom dijelu kompleksa,
- najveća visina (V) građevina iznosi 7 m, a može biti i veća ako zahtjeva tehnologija namjene građevine, osim staklenika i plastenika čija najveća ukupna visina iznosi 4,5 m
- oblikovanje građevina potrebno je uskladiti s krajobraznim vrijednostima te kriterijima zaštite prostora,
- najmanje 70% površine poljoprivrednog kompleksa mora biti obrađeno/zasađeno prije izdavanja odgovarajućeg akta za provedbu prostornog plana,
- gradnja se odobrava isključivo za registriranu poljoprivrednu djelatnost uz dokaz vlasništva, dugoročnog najma, dugogodišnjeg zakupa ili koncesije nad kompleksom.
- za gradnju je potrebna uređenost zemljišta koja obuhvaća prometni pristup i opremanje - vodoopskrbu, odvodnju, elektroopskrbu i zbrinjavanje otpada na propisani način u skladu sa lokalnim uvjetima (javni ili vlastiti sustav).“.

Članak 84.

Iza članka 86. dodaje se članak 86.a. koji glasi:

„Uvjeti postavljanja privremenih prenosivih građevina određenih člankom 40. ovih odredbi određeni su ovim Planom, a trebaju biti u skladu s posebnim propisima. Na javnim se površinama postavljaju na temelju odgovarajućeg akta grada Pule.“.

Članak 85.

Iza članka 86.a. dodaju se članci 86.b. i 86.c. s naslovima i rednim brojem potpotpoglavlja iznad njih:

„2.3.2. GRAĐEVINE U FUNKCIJI ŠUMARSTVA I LOVSTVA

Članak 86.b

(1) Na šumskom zemljištu - na površinama šuma posebne namjene (Š3) mogu se planirati građevine za obavljanje osnovne djelatnosti šumarstva i lovstva: šumarske postaje (lugarnice) i lovačke kuće, depoi drvene građe, znanstveno-istraživačke stanice za praćenje

stanja šumskih ekosustava, otkupne stanice šumskih plodina, farme za uzgoj divljači, odnosno zahvati u prostori koji su u skladu sa Zakonom o šumama.

(2) Građevine za obavljanje osnovne djelatnosti šumarstva i lovstva planiraju se prema posebnim uvjetima nadležnog tijela i u skladu slijedećim uvjetima:

- najveća dozvoljena građevinske bruto površina građevine može biti do 400 m² (u ukupnu građevinsku bruto površinu građevine uračunavaju se i pomoćne gospodarske građevine,
- najveća visina (V) građevine iznosi 7 m,
- udaljenost od građevinskog područja i od građevina izvan građevinskog područja je najmanje 300 m, a od obalne crte voda najmanje 100 m,
- za gradnju građevina na šumskom zemljištu, građevna čestica se utvrđuje oblikom i veličinom zemljišta pod građevinom,
- oblikovanje građevina potrebno je uskladiti s krajobraznim vrijednostima te kriterijima zaštite prostora.

(3) Takva gradnja dozvoljava se isključivo za registrirane djelatnosti lovstva ili šumarstva, na površinama izvan prostora ograničenja ZOP-a

2.3.3. GRAĐEVINE ZA ISTRAŽIVANJE I ISKORIŠTAVANJE MINERALNIH SIROVINA

Članak 86.c

(1) Planom je određena površina eksploatacijskog polja tehničko - građevnog kamena Kaznionica Valtura (dio u Gradu Puli) te eksploatacijskih polja tehničko - građevnog kamena Vidrijan i Vidrijan I unutar građevinskog područja naselja Pula.

(2) Eksploatacija se može u prostoru eksploatacijskog polja obavljati pod sljedećim općim uvjetima:

- metode eksploatacije moraju se u najvećoj mjeri prilagoditi ambijentu, a preporučuje se metoda podzemne eksploatacije ukoliko je to tehnički izvodivo i tržišno opravdano, zbog veće zaštite okolnog krajobraza. Za potrebe projektiranja sigurne i ekonomski opravdane podzemne eksploatacije dozvoljava se početno otvaranje površinskog prostora, uz uvjet njegove sanacije;
- transport sirovine predvidjeti isključivo izvan naselja;
- ne smiju se ugrožavati krajobrazne vrijednosti na način da se eksploatacija izvodi potpunim uklanjanjem istaknutih morfoloških elemenata,
- prije početka izdavanja dopuštenja za eksploataciju kamena na površini eksploatacijskog polja tehničko - građevnog kamena Kaznionica Valtura (dio u Gradu Puli) na do sada nedernutom području potrebno je provesti arheološku reambulaciju i ciljano arheološko istraživanje kako bi se utvrdila točna pozicija arheološkog lokaliteta i arheoloških nalaza te kroz geokodirani sustav ugradila u dokumente temeljem kojih se izdaje odobrenje za eksploataciju,
- s ciljem zaštite arheološkog lokaliteta pećine Šandalja potrebno je prije izdavanja odobrenja za eksploataciju na do sada neistraženim područjima, na temelju rezultata reambulacije, ishoditi posebne uvjete i odgovarajuće suglasnosti nadležnog tijela zaštite.

(3) Na površini eksploatacijskog polja omogućava se realizacija samo jednog eksploatacijskog polja (jedan koncesionar za jednu vrstu mineralne sirovine).

(4) Rudarski objekti i postrojenja grade se unutar eksploatacijskog polja temeljem posebnih propisa o rudarstvu. Može se planirati izgradnja asfaltne baze, betonare i drugih građevina u funkciji obrade mineralnih sirovina.

(5) Skladišta eksplozivnih materijala potrebnih za miniranje moraju biti smještena na

propisanoj udaljenosti od naselja i infrastrukturnih koridora / zaštitnih pojaseva, sukladno posebnim propisima.

(6) Sanacija područja eksploatacije mineralnih sirovina mora biti sastavni dio odobrenja za eksploataciju. Sanacija područja može se provesti kao krajobrazno oplemenjivanje.

(7) Eksploataciji mineralnih sirovina mora se pristupiti na način da se, osim efikasnosti i ekonomske dobiti od proizvodnje, dosljedno i od početka sagleda i oblik prostora eksploatacije koji će najbolje odgovarati budućoj namjeni tog prostora. Sanacija i privođenje konačnoj namjeni mora biti sastavni dio procesa eksploatacije. Preporuča se da eksploatacija počne od najviše etaže, kako bi se postupak tehničke sanacije i biološke rekultivacije mogao provoditi istovremeno sa eksploatacijom na način da troškovi sanacije direktno terete troškove proizvodnje.“.

Članak 86.

Članak 87. briše se.

Članak 87.

Članak 88. mijenja se i glasi:

„Na području Grada Pule gradnja građevina određenih gospodarskih djelatnosti Planom je omogućena u građevinskom području naselja Pule i u njegovim izdvojenim dijelovima. Uvjeti gradnje građevina gospodarskih djelatnosti u građevinskim područjima naselja određeni su poglavljem 2.2. “Građevinska područja naselja” ovih odredbi.“.

Članak 88.

Članak 89. mijenja se i glasi:

„(1) Na području Grada Pule koncentracija gospodarskih djelatnosti izvan građevinskih područja naselja planira se u sljedećim izdvojenim građevinskim područjima izvan naselja gospodarske namjene:

- izdvojeno građevinsko područje izvan naselja poslovne namjene – pretežito trgovačke (benzinski servis) (K2),
- izdvojeno građevinsko područje izvan naselja poslovne namjene – komunalno servisne i proizvodne - pretežito industrijske – Županijski centar za gospodarenje otpadom "Kaštijun“(K3, I1),
- izdvojeno građevinsko područje izvan naselja poslovne namjene – komunalno servisne – Zona za gospodarenje otpadom životinjskog podrijetla (K3),
- izdvojeno građevinsko područje poslovne namjene – komunalno servisne – Kompostana (K3).

(2) Uvjeti gradnje za građevine i druge zahvate u izdvojenim građevinskim područjima zvan naselja gospodarske namjene iz stavka 1. ovog članka, odredit će se u skladu s uvjetima iz članka 80. ovih odredbi, na način da se sagledaju stvarne tehnološke i ostale potrebe zahvata u prostoru, sukladno odgovarajućim važećim propisima, standardima i pravilima graditeljske struke.“.

Članak 89.

Iza članka 89. naslov: „Zone gospodarske – ugostiteljsko turističke namjene“ mijenja se i glasi: „Ugostiteljsko - turistička namjena“.

Članak 90.

Članak 90. mijenja se i glasi:

„(1) Koncentracija građevina ugostiteljsko turističke namjene može se provoditi u turističkim zonama (TZ) određenim ovim Planom te u "ostalim" površinama ugostiteljsko - turističke namjene koje će se razgraničiti prostornim planom užeg područja unutar građevinskog područja naselja Pula, dok se pojedinačne građevine ugostiteljsko turističke namjene mogu graditi a postojeće rekonstruirati i unutar preostalog dijela građevinskog područja naselja Pula, u skladu s prostornim planovima užeg područja i ukupnim odredbama ovoga Plana.

(2) U turističkim zonama (TZ) i u "ostalim" površinama ugostiteljsko - turističke namjene iz stavka 1. ovog članka osim smještajnih građevina, odnosno građevina osnovne namjene, mogu se graditi i uređivati i prateći ugostiteljsko-turistički sadržaji, sportske i rekreacijske građevine, igrališta i otvorene površine, prometne površine, te potrebne infrastrukturne građevine i infrastrukturna mreža. U ovim zonama ne mogu se graditi građevine stambene niti neke druge namjene osim osnovne, izuzev rekonstrukcija postojećih pojedinačnih građevina, prema odredbama članaka 222. do 228. ovoga Plana.

(3) Turističke zone (TZ) i "ostale" površine ugostiteljsko - turističke namjene iz stavka 1. ovog članka uređuju se u skladu s odredbama Zakona o prostornom uređenju (NN 153/13, 65/17) koje se odnose na uređenje i zaštitu prostora ograničenja zaštićenog obalnog područja mora te u skladu s odredbama Prostornog plana Istarske županije.

(4) Kroz turističke zone (TZ) i "ostale" površine ugostiteljsko - turističke namjene, koje se prostiru uz obalu dužinom većom od 500 metara, mora se omogućiti najmanje 1 javni cestovno-pješački pristup do obale na svakih 500 metara, čija će se trasa i ostali uvjeti gradnje odrediti prostornim planom užeg područja ili u postupku izdavanja akta za provedbu prostornog plana.“.

Članak 91.

Članak 91. mijenja se i glasi:

„(1) Građevine ugostiteljske i turističke namjene, u kojima se pruža usluga turističkog smještaja, mogu se koncentrirano graditi u sljedećim turističkim zonama (TZ), koje su ovim Planom razgraničene unutar građevinskog područja naselja Pula:

- Turistička zona 1 - Verudella
- Turistička zona 2 - Zlatne stijene – Saccorgiana s prostorno funkcionalnim cjelinama:
 - Zlatne stijene - Horizont Pula Resort (TZ 2-1)
 - Saccorgiana (TZ 2-2)

(2) Turistička zona (TZ) je zona koja je namijenjena ugostiteljsko-turističkoj djelatnosti unutar koje se planiraju površine za izgradnju smještajnih građevina, površine za izgradnju pratećih ugostiteljsko-turističkih sadržaja, površine za izgradnju servisnih i opskrbnih sadržaja u funkciji turizma, kao i površine namijenjene infrastrukturnim građevinama. Turistička zona može se sastojati od jedne ili više prostorno-funkcionalnih cjelina s jedinstvenim upravljanjem. Minimalna i maksimalna površina građevne čestice unutar turističkih zona ovim se planom ne određuje, već je određena GUP-om.

(3) Koeficijent izgrađenosti pojedinačne građevne čestice u turističkim zonama iz ovog članka (osim građevnih čestica infrastrukturnih sustava) ne smije biti veći od 0,3, a koeficijent iskoristivosti ne smije biti veći od 0,8. Iznimno, kod postojećih TZ-ova unutar naselja, kod kojih je izgrađenost ili koeficijent iskoristivosti veći od određenih u ovom stavku, rekonstrukcija postojećih građevina moguća je na način da se ne povećavaju postojeće veličine.

(4) U pojasu najmanje 100 m od obalne crte ne može se planirati niti se može graditi nova pojedinačna ili više građevina osim građevina komunalne infrastrukture i podzemnih energetskih vodova, pratećih sadržaja ugostiteljsko-turističke namjene, u koju svrhu se mogu prenamijeniti i postojeće građevine, te se mogu uređivati javne površine.

(5) Odvodnja otpadnih voda mora se riješiti zatvorenim kanalizacijskim sustavom s pročišćavanjem.

(6) Osim turističkih zona (TZ) iz stavka 1. ovog članka, planom užeg područja mogu se unutar građevinskog područja naselja Pula razgraničiti i "ostale" površine gospodarske – ugostiteljsko turističke namjene.

(7) Za površine ugostiteljsko - turističke namjene iz stavka 6. ovog članka, potrebno je planom užeg područja odrediti vrstu ugostiteljsko - turističke namjene, sukladno posebnim propisima te pripadajući smještajni kapacitet, u skladu s najvećem dopuštenim smještajnim kapacitetom iz članka 92. ovih odredbi.

(8) Unutar svih površina ugostiteljsko turističke namjene najmanje 40% površine svake građevne čestice (osim građevnih čestica infrastrukturnih sustava) mora se urediti kao parkovni nasadi i prirodno zelenilo.“.

Članak 92.

Članak 92. mijenja se i glasi:

„Ukupni planirani maksimalni smještajni kapaciteti u turističkim zonama (TZ), u "ostalim" površinama ugostiteljsko - turističke namjene te u pojedinačnim smještajnim građevinama gospodarske – ugostiteljsko turističke namjene u naselju, u koje se (sukladno odredbama prostornog plana više razine) ne ubrajaju kapaciteti u "privatnom smještaju", su sljedeći:

	Lokacija (zona)	Kapacitet (postelja/kampista)	Površina (ha)	Gustoća (postelja/ha)	Vrsta ugostiteljskog smještaja		
					Hotel (T1)	Turističko naselje (T2)	Kamp (T3)
I.	GRAĐEVINSKO PODRUČJE NASELJA PULA – Turističke zone (TZ)						
1	TZ 1- Verudella						
	Verudella – Punta Verudela, Palma, Histria	postojeći (2.055)	8,45	postojeća (243,20)	x	x	
	Verudella – Verudela Beach Resort, Brioni, Park	1.848	17,12	107,94	x	x	
2	TZ 2 - Zlatne stijene - Sacorgiana						
	Zlatne stijene- Horizont Pula Resort (TZ 2-1)	postojeći (1.540)	11,32	postojeća (136,04)	x	x	
	Saccorgiana (TZ 2-2)	1.544	12,87	120	x		x (samo vrsta kamp)
	UKUPNO	6.987	49,76	140,41	x	x	x
II.	GRAĐEVINSKO PODRUČJE NASELJA PULA – "ostale" površine ugostiteljsko - turističke namjene koje će se razgraničiti prostornim planom užeg područja						

	UKUPNO	6.368	83,12	74,66	X	X	X
III.	GRAĐEVINSKO PODRUČJE NASELJA PULA – Pojedinačne smještajne građevine gospodarske – ugostiteljsko turističke namjene uključujući i građevine zdravstvenog turizma						
	Građevinsko područje naselja	3.755	-	-	X		X
	UKUPNO I+II+III	17.110	-	-	X	X	X

“.

Članak 93.

Članak 93. mijenja se i glasi:

„(1) Unutar površina namijenjenih za hotele (T1) može se odvijati gradnja ugostiteljskih smještajnih građevina – vrste hotel iz skupine “hoteli”, u kojima će se gostima pružati usluge smještaja i prehrane, a mogu se pružati i druge usluge u funkciji turističke potrošnje.

(2) Ugostiteljske smještajne građevine koje će se graditi u zonama iz stavka 1. ovog članka moraju odgovarati uvjetima iz Pravilnika o razvrstavanju, kategorizaciji i posebnim standardima ugostiteljskih objekata iz skupine hoteli (“Narodne novine”, br. 56/16) i drugih odgovarajućih propisa, ali ne smiju imati mogućnost pripreme hrane u smještajnim jedinicama, osim postojećih građevina koje se mogu rekonstruirati u skladu s odredbama ovog Plana odnosno prostornog plana užeg područja.

(3) Unutar površina namijenjenih za turistička naselja (T2) može se odvijati gradnja ugostiteljskih smještajnih građevina - vrste turističko naselje iz skupine „hoteli“, u kojima će se gostima pružati usluge smještaja i prehrane, a mogu se pružati i druge usluge u funkciji turističke potrošnje.

(4) Ugostiteljske smještajne građevine koje će se graditi u zonama iz stavka 3. ovog članka moraju odgovarati uvjetima iz Pravilnika o razvrstavanju, kategorizaciji i posebnim standardima ugostiteljskih objekata iz skupine hoteli (“Narodne novine”, br. 56/16) i drugih odgovarajućih propisa.

(5) Unutar površina namijenjenih za kampove (T3) može se planirati gradnja/uređenje ugostiteljskih smještajnih građevina/površina – vrste kamp, u kojima će se gostima pružati usluge smještaja i prehrane, a mogu se pružati i druge usluge u funkciji turističke potrošnje, s tim da je unutar ostalih površina ugostiteljsko - turističke namjene moguć smještaj hostela ukoliko je određen GUP-om.

(6) Ugostiteljske smještajne građevine koje će se graditi u površinama iz stavka 5. ovog članka moraju odgovarati uvjetima iz Pravilnika o razvrstavanju i kategorizaciji ugostiteljskih objekata iz skupine kampovi ("Narodne novine", br. 54/16), a za vrstu hostel Pravilnika o razvrstavanju i kategorizaciji ugostiteljskih objekata iz skupine ostali ugostiteljski objekti za smještaj ("Narodne novine", br. 54/16), kao i drugih odgovarajućih propisa.

(7) U površinama iz ovog članka ne može se planirati gradnja, niti se može graditi pojedinačna ili više građevina namijenjenih za:

- stalno ili povremeno stanovanje (apartmanske građevine za tržište),
- odmor i rekreaciju (kuće za odmor).“.

Članak 94.

U članku 94. riječi: „zona gospodarske – ugostiteljsko turističke namjene“ zamjenjuju se riječima: „turističkih zona i „ostalih“ površina ugostiteljsko - turističke namjene“, a riječi: „

koja osigurava realizaciju“ zamjenjuju se riječima: „25 metara unutar kojeg se omogućava realizacija“.

Članak 95.

Naziv poglavlja 4. mijenja se i glasi: „UVJETI SMJEŠTAJA DRUŠTVENIH DJELATNOSTI TE SPORTSKO - REKREACIJSKIH SADRŽAJA“.

Članak 96.

Članak 96. mijenja se i glasi:

„(1) Na području Grada Pule, a izvan građevinskih područja, planiraju se zahvati javnih i društvenih djelatnosti u okviru šireg zahvata austrougarske tvrđave Turtian (D).

(2) Uvjeti za rekonstrukciju postojeće austrougarske tvrđave, kao evidentiranog kulturnog dobra, odredit će se u postupku provedbe prostornog plana, pri čemu je nužno uvažavati odredbe ovog Plana koje se odnose na zaštitu kulturnih dobara.“.

Članak 97.

Članak 96.a. mijenja se i glasi:

„(1) Na području Grada Pule Planom se omogućava gradnja golf igrališta.

(2) Zahvat golf igrališta može se realizirati u zoni sportsko rekreacijske namjene (R1), određenoj GUP-om, unutar građevinskog područja naselja Pula na lokaciji Muzil.

(3) U zoni iz stavka 1. ovog članka mogu se graditi i uređivati i sportske i rekreacijske građevine, igrališta i otvorene površine, prometne površine, te potrebne infrastrukturne građevine i infrastrukturna mreža. U ovoj zoni ne mogu se graditi građevine stambene niti neke druge namjene osim osnovne, izuzev rekonstrukcija odnosno održavanja postojećih pojedinačnih građevina, prema odredbama članka 222. do 228. ovoga Plana.“.

Članak 98.

Članak 96.b. mijenja se i glasi:

„(1) Golf igralište planirano na lokaciji Muzil, sveukupne površine planirane zone oko 72ha i kapaciteta 18-polja, namijenjeno je uređenju otvorenih prostora golf igrališta i drugih sportsko rekreativnih otvorenih igrališta te gradnji centralne građevine (golf kuće) i ostalih servisnih građevina (spremišta opreme i materijala, radionice i sl.) potrebnih za nesmetano funkcioniranje golf igrališta.

(2) Golf igralište planira se na način da je udaljeno od obalne crte najmanje 25 m.

(3) Najmanje 60% sveukupne površine obuhvata golf igrališta mora se krajobrazno urediti kao parkovne nasade i prirodno zelenilo, dok se na preostalom dijelu sveukupne površine zone grade polja za igru i druga sportsko rekreativna otvorena igrališta.

(4) Ukupna tlocrtna bruto površina svih zatvorenih i natkrivenih građevina unutar golf igrališta može iznositi najviše 10% površine sportskih terena i sadržaja.

(5) Ukupna površina iz prethodnog stavka ovog članka uključuje površinu postojeće utvrde Muzil u kojoj se planira centralna građevina (golf kuća) te ostale građevine u funkciji sporta (spremišta, servisi i sl.).

(6) Ukupna tlocrtna bruto površina svih zatvorenih i natkrivenih građevina u funkciji sporta može iznositi najviše 2 ha.

(7) Uvjeti smještaja i gradnje golf igrališta kao i pratećih građevina u funkciji golfa odredit će se u postupku izrade i donošenja prostornog plana užeg područja, pri čemu je nužno uvažavati odredbe ovog Plana koje se odnose na zaštitu krajobraznih i prirodnih vrijednosti te kulturnih dobara.

(8) Potrebno je provesti posebne mjere zaštite nadzemnih i/ili podzemnih voda i priobalnog mora, a obvezna je izgradnja zatvorenog sustava odvodnje drenažnih voda, kao i

ponovna uporaba i pročišćavanje drenažnih voda.

(9) Za održavanje golf igrališta prvenstveno se mora koristiti pročišćena otpadna voda te voda dobivena postupkom desalinizacije morske vode, a voda iz vodoopskrbnog sustava može se koristiti samo uz suglasnost nadležnih tijela (“Hrvatskih voda” i javnih isporučitelja vodne usluge), vodeći računa o prioritetu korištenja vode u vodoopskrbne svrhe.“.

Članak 99.

U članku 97. stavku 1. iza riječi: „koridori“ dodaje se zarez i riječ: „uređaji“, a iza riječi: „i građevine“ dodaju se riječi: „infrastrukturnih sustava –“.

U istom članku, stavak 2. briše se.

Dosadašnji stavak 3. postaje stavak 2.

Članak 100.

Članak 98. mijenja se i glasi:

„ (1) Mjesto i način opremanja zemljišta prometnom infrastrukturnom mrežom prikazani su odgovarajućim grafičkim prikazom grafičkog dijela Plana koji utvrđuje uvjete gradnje prometnih površina, a opisani su u člancima 103. do 117.a. ovih odredbi, kojima su određeni uvjeti gradnje elemenata prometnog sustava.

(2) Prikaz javnih prometnih površina u grafičkom dijelu Plana temelji se na odredbama Pravilnika o sadržaju, mjerilima kartografskih prikaza, obveznim prostornim pokazateljima i standardu elaborata prostornih planova (NN 106/98, 39/04, 45/04, 163/04 i 9/11) i smatra se shematskim prikazom. Konačno rješenje pojedine prometnice definirat će se donošenjem prostornog plana užeg područja ili prilikom izdavanja akata za provedbu prostornog plana.“.

Članak 101.

Članak 99. mijenja se i glasi:

„(1) Mjesto i način opremanja zemljišta energetske i ostalom komunalnom infrastrukturnom mrežom (elektroopskrba, plinoopskrba vodoopskrba i odvodnja) prikazani su odgovarajućim grafičkim prikazima grafičkog dijela Plana koji utvrđuju uvjete gradnje predmetne infrastrukturne mreže, a opisani su u člancima 118. do 141. ovih odredbi, kojima su određeni uvjeti gradnje elemenata energetske i vodnogospodarskog sustava.

(2) Elementi energetske i komunalne infrastrukturne mreže utvrđeni Planom smatraju se okvirnim, dok će se njihova mikrolokacija odrediti donošenjem prostornog plana užeg područja ili prilikom izdavanja akata za provedbu prostornog plana.“.

Članak 102.

Iza članka 99. dodaje se novi članak 99.a koji glasi:

„ Razgraničenje površina za infrastrukturne sustave vrši se određivanjem granica predviđenih za infrastrukturne koridore. Infrastrukturni koridor je prostor namijenjen smještaju građevina, uređaja, opreme i instalacija infrastrukturnih sustava kao i ostalih građevina koje se grade sukladno posebnim propisima. Građenje građevina druge namjene unutar zaštitnih koridora izgrađene i neizgrađene infrastrukturne mreže pojedinih infrastrukturnih sustava odvija se sukladno odredbama ovog Plana.“.

Članak 103.

Članak 100. mijenja se i glasi:

„ Planirani sustavi prometne i druge infrastrukture i pripadajućih objekata zadovoljit će buduće potrebe obuhvaćenog područja na razini današnjeg standarda. Prilikom planiranja

prometne i prateće infrastrukturne mreže treba slijediti načelo gradnje integrirane infrastrukture. Rješenja temeljem kojih će se izdavati akti za provedbu prostornog plana iznimno mogu odstupiti od planiranih, ukoliko se ukaže potreba zbog tehničkog ili tehnološkog napretka, odnosno budućih novih saznanja, odnosno ukoliko to predstavlja racionalnije rješenje, ili se radi o dodatnom raspлетu mreže razine koju ovaj Plan ne obrađuje, pri čemu je potrebno uvažavati usvojene propise i standarde, te pravila tehničke prakse, a na prostoru zaštićene kulturne baštine i posebne uvjete nadležnog Konzervatorskog odjela.“.

Članak 104.

U članku 101. stavku 1. iza riječi: „neizgrađene mreže“ dodaju se riječi: „energetskog i vodnogospodarskog sustava“.

U istom članku stavku 2. iza riječi: „infrastrukturne mreže“ dodaju se riječi: „energetskog i vodnogospodarskog sustava“.

Članak 105.

U članku 102. stavak 3. mijenja se i glasi:

„(3) Prometnu infrastrukturu čine terminali putničkog i/ili robnog prometa i to: cestovni putnički i/ili robni terminali, autobusni kolodvori, željeznički kolodvori (putnički, teretni, ranžirni), željeznička stajališta i aerodromi u funkciji odvijanja javnog prijevoza te luke i lučki terminali.“.

U istom članku, iza stavka 3. dodaje se stavak 4. koji glasi:

„(4) Prikaz pojedinih elemenata diferenciranih prometnih sustava u obliku načelnog položaja u prostoru trasa ili oznake približne lokacije površine za razvoj pojedinih sadržaja ili odvijanje određenih prometnih procesa dan je na kartografskom prikazu br. 1.A: “Korištenje i namjerna površina” i na kartografskom prikazu br. 1.B: “Korištenje i namjena površina - promet” u mjerilu 1:25 000.“.

Članak 106.

Članak 103. mijenja se i glasi:

„(1) Planom je određena osnovna mreža cestovnog prometa koju čine trase ili dijelovi trasa javnih i nerazvrstanih (ostalih) cesta prikazanih na kartografskom prikazu br. 1.A: “Korištenje i namjerna površina” i na kartografskom prikazu br. 1.B: “Korištenje i namjena površina - promet” u mjerilu 1:25 000.

(2) Ovim Planom utvrđuju se smjernice za izradu prostornih planova užeg područja te uvjeti za izdavanje akata kojima se odobrava građenje cesta kada se oni izdaju neposredno temeljem odredbi i rješenja iz ovoga Plana. U postupku izrade i donošenja prostornih planova užeg područja odnosno kod izdavanja akata za provedbu Plana, gradnja novih te rekonstrukcija postojećih cesta mora biti u skladu s odredbama ovoga Plana kojim se obvezno utvrđuju širine pojedinih elemenata poprečnog presjeka ceste te sukladno tome dimenzioniraju križanja uz primjenu odgovarajućih tehničkih normativa.

(3) Prostornim planovima užeg područja utvrđuje se detaljnija klasifikacija cestovnih prometnica na glavne mjesne ulice/ceste, sabirne ulice/ceste i ostale ulice/ceste te propisuju detaljniji uvjeti gradnje.

(4) Osim cestovnih prometnica, koje su prikazane u grafičkom dijelu Plana, na temelju tehničke dokumentacije za ishodenje akata za provedbu prostornog plana neposrednom provedbom odredbi ovog Plana, moguće je graditi i druge cestovne prometnice u cilju poboljšanja ukupne cestovne mreže i uvjeta odvijanja prometa.

(5) Ukoliko za postojeće i/ili planirane cestovne prometnice unutar obuhvata Plana dođe do promjene u funkcionalnom smislu - promjena kategorije ili u prostornom smislu -

korekcija prometno-tehničkih elemenata trasa iz aspekta sigurnosti prometa na cestama, isto se ne smatra neusuglašenošću s ovim Planom.“.

Članak 107.

Članak 104. mijenja se i glasi:

„(1) Planom se za potrebe gradnje nerazvrstanih (ostalih) cesta izvan granice građevinskog područja naselja Pula utvrđuje minimalna širina zaštitnog pojasa postojeće ceste, te minimalna širina koridora rezervacije za planirane ceste prema sljedećoj tablici:

Kategorija ceste	Širina [m]	
	Zaštitni pojas - obostrano	Zaštitni koridor planirane ceste
1. Nerazvrstane(ostale)ceste	10	20

(2) Zaštitni pojas je zemljište uz postojeću nerazvrstanu (ostalu) cestu izvan građevinskog područja naselja Pula na kojem je zabranjeno poduzimati bilo kakve radove ili radnje bez suglasnosti pravne osobe koja upravlja nerazvrstanom (ostalom) cestom ako bi ti radovi ili radnje mogli nanijeti štetu nerazvrstanoj (ostalnoj) cesti, kao i ugrožavati ili ometati promet na njoj te povećati troškove održavanja nerazvrstane (ostale) ceste. U suglasnosti se određuju uvjeti za obavljanje tih radova ili radnji. Zaštitni pojas se mjeri od vanjskog ruba zemljišnog pojasa nerazvrstane (ostale) ceste čija minimalna širina iznosi 1,0 m.

(3) U postupku izdavanja akata za provedbu prostornog plana za izvođenje zahvata planiranih ovim Planom unutar zaštitnog pojasa nerazvrstanih (ostalih) cesta izvan građevinskog područja naselja Pula, prethodno se moraju zatražiti uvjeti tijela Grada Pule nadležnog za ulice/ceste.

(4) Ako se na postojećim nerazvrstanim (ostalim) cestama izvan građevinskog područja naselja Pula prilikom njihove rekonstrukcije ne mogu ostvariti slobodni profili zbog postojeće izgradnje, koridor prometnice može biti i uži od profila određenog ovim Planom odnosno posebnim propisom o prometnicama za što je potrebno ishoditi suglasnost tijela Grada nadležnog za ulice/ceste.

(5) Zaštitni koridor planirane nerazvrstane (ostale) ceste predstavlja planski koridor za gradnju novih nerazvrstanih (ostalih) cesta izvan građevinskog područja naselja Pula koje je moguće graditi neposrednom provedbom ovog Plana unutar kojih ne postoji mogućnost nikakvih građevnih zahvata do izgradnje odnosno prometne mreže, osim eventualne druge infrastrukture, odnosno osim rekonstrukcija, uklanjanja i radova na održavanju postojećih građevina.

(6) Održavanje postojećih cesta provodit će se temeljem posebnih propisa o cestama.

(7) Način i uvjeti uređivanja cesta određuje se ovim Planom te temeljem posebnih propisa o cestama koje su u nadležnosti Grada Pule.“.

Članak 108.

Članak 105. mijenja se i glasi:

„(1) Kod gradnje cesta u granicama koridora postojećih i planiranih cesta preporuka je predvidjeti organizaciju dvosmjernog cestovnog i/ili biciklističkog i/ili pješačkog prometa sa zaštitnim zelenim površinama (središnjim i/ili rubnim) za smještaj zelenila, urbane opreme, zaštitnih ograda, uređaja i opreme vertikalne prometne signalizacije te izgradnju pokosa nasipa i usjeka.

(2) Zastupljenost pojedinog elementa u poprečnom presjeku ceste definirat će se ovisno o organizaciji cestovne prometne mreže, prometnim potrebama, važnosti ceste u prometnoj mreži, prostornim mogućnostima te planiranoj namjeni površina uz ceste kroz

izradu dodatnih analiza, prometnih studija/elaborata i/ili prema posebnim uvjetima pravne osobe koja upravlja cestom.

(3) Planom se utvrđuju širine pojedinih elemenata poprečnog profila kao smjernice za gradnju javnih i nerazvrstanih cesta unutar obuhvata Prostornog plana uređenja Grada Pule:

- širina prometne trake javnih cesta iznosi min. 3,5 m,
- širina prometne trake nerazvrstanih (ostalih) cesta iznosi min. 3,0 m, odnosno min. 3,25 m ukoliko se na cesti odvija javni gradski autobusni prijevoz putnika,
- širina kolnika za jednosmjerni promet iznosi min. 4,0 m,
- širina nogostupa iznosi min. 1,6 m,
- širina pješačkih prolaza i javnih stubišta minimalno iznosi min. 3,0 m, a iznimno min. 1,6 m na kraćim potezima,
- širina biciklističkih prometnica ovisi o vrsti biciklističke prometnice koja se planira, a minimalne vrijednosti širine prometnice utvrđuju su važećim Pravilnikom o biciklističkoj infrastrukturi,
- širina zaštitnog zelenog pojasa prometnica (središnjeg i/ili rubnog) ovisi o kategoriji prometnice, stvarnim mogućnostima i uvjetima u prostoru, a minimalna vrijednost se određuje na način da se zadovolje uvjeti postavljanja prometnih znakova, signalizacije i opreme te uvjeti sadnje visokog i/ili niskog zelenila i uvjeti potrebni za postavljanje prateće urbane opreme ukoliko su predviđeni.

(4) Iznimno, kod rekonstrukcije javnih i nerazvrstanih (ostalih) cesta utvrđuju se sljedeće širine prometnih trakova:

- širina prometnog traka javne ceste iznosi minimalno 3,0 m, osim u slučaju kada se prometnicom odvija javni gradski autobusni prijevoz. Tada najmanja širina prometnog traka iznosi 3,25 m,
- širina prometnog traka nerazvrstane (ostale) ceste iznosi minimalno 2,75 m.

(5) U građevinskom području naselja Pula omogućava se gradnja nerazvrstanih (ostalih) cesta sa slijepim završetkom na sljedeći način:

- za ceste sa slijepim završetkom dužine do 50 m obvezna je gradnja kolnika za odvijanje cestovnog prometa čija širina iznosi minimalno 5,5 m,
- za ceste sa slijepim završetkom dužine veće od 50 m obvezna je gradnja kolnika za odvijanje cestovnog prometa čija širina kolnika iznosi minimalno 5,5 m uz obvezu gradnje minimalno jednostranog nogostupa širine 1,6 m,
- za ceste sa slijepim završetkom dužine veće od 100 m obvezna je gradnja okretišta za komunalna i interventna vozila u skladu s posebnim propisima i pravilima struke,

a sve prema uvjetima i uz suglasnost nadležnog upravnog tijela Grada Pule odnosno pravne osobe koja upravlja nerazvrstanom cestom.

(6) Gradnja pješačkih prometnica (pješačkih staza, prolaza i stubišta) i biciklističkih prometnica omogućava se i izvan poprečnog profila ceste u skladu s utvrđenim posebnim uvjetima i važećim zakonskim propisima.

(7) U blizini cestovnih raskrižja u razini, križanja cestovnih prometnica sa željezničkom prugom u razini te na unutarnjim stranama cestovnog zavoja ne smije se saditi drveće ili grmlje, postavljati naprave, ograde ili druge predmete koji onemogućavaju preglednost na javnoj cesti.

(8) Pristup svim građevinama i površinama javne namjene (ceste, ulice, trgovi, javna parkirališta, parkovne i zelene površine, javni pješački prilaz, pješački put i stube) mora biti izveden u skladu s važećim Pravilnikom o osiguranju pristupačnosti građevina osobama s invaliditetom i smanjene pokretljivosti.

(9) Ako se na postojećim cestama, prilikom njihove rekonstrukcije u izgrađenim građevinskim područjima ne mogu ostvariti slobodni profili zbog postojeće izgradnje, već položene mreže infrastrukture ili sl., profil prometnice može biti i uži od profila određenog ovim Planom odnosno posebnim propisom o prometnicama.

(10) Standard i ostali uvjeti kojima ceste u obuhvatu Plana i njihovi elementi moraju udovoljavati sa stajališta sigurnosti prometa utvrđivat će se u skladu s posebnim propisima i pravilima struke, a prilikom izrade i donošenja prostornih planova užeg područja odnosno izdavanja akta za provedbu prostornog plana.“.

Članak 109.

U članku 106. stavku 1. briše se riječ: „i“ , a iza brojeva: „22/13“ dodaje se zarez i brojevi: „, 54/13, 148/13 i 92/14“.

U istom članku stavak 2. i 6. brišu se.

U dosadašnjem stavku 3. riječi: „o građenju“ zamjenjuju se riječima: „za provedbu prostornog plana“.

Dosadašnji stavci 3., 4. i 5. postaju stavci 2., 3. i 4.

Članak 110.

Članak 107. mijenja se i glasi:

„(1) Benzinske postaje za opskrbu motornih vozila gorivom grade se unutar zaštitnog pojasa postojećih, odnosno zaštitnog koridora planiranih nerazvrstanih (ostalih) cesta izvan građevinskog područja naselja Pula kao prostorni i funkcionalni dio nerazvrstanih (ostalih) cesta, ali na zasebnoj građevnoj čestici sukladno projektu ceste.

(2) U slučaju gradnje benzinskih postaja za opskrbu motornih vozila gorivom izvan građevinskog područja naselja Pula, prilikom izrade projekta ceste potrebno je pridržavati se sljedećih uvjeta gradnje:

- maksimalna dužina građevne čestice iznosi 35 m, a maksimalna širina građevne čestice iznosi 10 m,
- maksimalni koeficijent izgrađenosti građevne čestice benzinske postaje iznosi 0,7,
- najveći broj etaža građevine iznosi jednu nadzemnu etažu,
- najviša visina građevine iznosi 6 m,
- minimalna udaljenost građevine benzinske postaje od regulacijskog pravca i granice susjedne građevne čestice iznosi 3 m,
- najmanje 20% površine građevne čestice na kojoj se gradi nova benzinska postaja mora se urediti kao parkovni nasadi i/ili prirodno zelena površina,
- krov može biti izveden kao kosi krov nagiba do 30° ili ravni krov,
- parkirališne površine potrebno je dimenzionirati prema uvjetima iz članka 110. ovih Odredbi za provedbu.

(3) Unutar građevne čestice benzinske postaje može se odvijati gradnja građevina namijenjenih opskrbi svim vrstama goriva i energije - plinska goriva, benzin, dizel goriva, električna energija i dr.

(4) Mogućnost smještaja te uvjeti gradnje benzinskih postaja, koje će se sukladno važećem Zakonu o cestama te ostaloj zakonskoj i podzakonskoj regulativi, graditi kao prostorni i funkcionalni dio ceste, unutar građevinskog područja naselja Pula određeni su GUP-om.

(5) Postojeće benzinske postaje mogu se rekonstruirati u skladu s odredbama ovog Plana, odnosno u skladu s odredbama plana užeg područja.

(6) U građevinskom području naselja Pula, GUP-om su određeni detaljni uvjeti za realizaciju benzinskih postaja.“.

Članak 111.

Članak 107.a. briše se.

Članak 112.

Članak 108. briše se.

Članak 113.

Članak 109. mijenja se i glasi:

„Građevna čestica javnih i nerazvrstanih cesta definira se odgovarajućim aktom za provedbu prostornog plana, u skladu sa Zakonom o prostornom uređenju, Zakonom o gradnji, Zakonom o cestama i ostalim posebnim propisima o cestama i obveznom sadržaju projektne dokumentacija cestovnih prometnica.“.

Članak 114.

Članak 110. mijenja se i glasi:“

„(1) Način i uvjeti rješavanja prometa u mirovanju na području obuhvaćenom Planom određen je primjenom načela kako slijedi:

1. Za svaki namjeravani zahvat u prostoru potrebno je osigurati površinu za smještaj vozila sukladno normativima iz ovog članka.
2. Potreban broj parkirališnih mjesta mora se osigurati na građevnoj čestici na kojoj će se ostvariti namjeravani zahvat u prostoru, odnosno za koju se izdaje akt za provedbu prostornog plana. Minimalno potreban broj parkirnih mjesta za potrebe građevine (garažnih mjesta unutar građevine ili parkirnih u okolišu građevine na građevnoj čestici), utvrđen aktom za provedbu prostornog plana, ne može se prilikom uspostave etažnog vlasništva prikazati kao samostalna uporabna cjelina, već garažna/parkirna mjesta moraju biti povezana pravom vlasništva posebnih dijelova građevine sukladno normativima iz ovog članka ili ostati zajedničko i nepodijeljeno vlasništvo svih suvlasnika građevine.
3. Ukoliko se radi o građevnoj čestici za koju se izdaje akt za provedbu prostornog plana za izgradnju nove građevine ili za rekonstrukciju postojeće građevine, a koja nema uvjete za kolni pristup i/ili se nalazi u dijelu naselja u kojem postoji zabrana odvijanja kolnog prometa, potreban broj parkirališnih mjesta osigurat će se na parkiralištima ili u garažno-parkirnim kućama, udaljenim najviše 250 m zračne linije od građevne čestice. Potreban broj parkirališnih mjesta na javnim parkiralištima ili garažno-parkirnim kućama rješava se prema posebnim uvjetima tijela Grada Pule nadležnog za poslove komunalnog gospodarstva koje vodi službenu evidenciju o utvrđenim uvjetima i broju parkirališnih mjesta na svakom javnom parkiralištu ili javnoj garažno-parkirnoj kući. Ukoliko se potreban broj parkirališnih mjesta osigurava na privatnim parkiralištima ili garažama izgrađenim na samostalnim građevnim česticama, uvjetuje se uknjižba prava služnosti u korist Grada Pule, a za potrebe predmetne građevine što će se regulirati posebnim ugovorom između vlasnika nekretnine i Grada Pule.
4. Iznimno, ukoliko se radi o građevnoj čestici koja ima uvjete za kolni pristup a za koju se izdaje odgovarajući akt za rekonstrukciju postojeće građevine, a na kojoj nema prostornih mogućnosti za osiguranje potrebnog broja parkirališnih mjesta, iznimno se može maksimalno do 5 parkirališnih mjesta osigurati na samostalnoj građevnoj čestici - privatnom parkiralištu na kojem parkirališna mjesta moraju biti obilježena i asfaltirana s ugrađenim napravama za rezervaciju parkiranja, ili se može dio potrebnih parkirališnih mjesta osigurati u garažno-parkirnoj kući sa min. 20 mjesta, u kojoj se parkiranje može riješiti za više građevnih čestica. Takva parkirališna mjesta ne mogu biti udaljena više od 200 m zračne linije, te se uvjetuje uknjižba prava služnosti u

korist Grada Pule a za potrebe predmetne građevine.

5. Iznimno, GUP-om se mogu odrediti dijelovi grada Pule u kojima kod rekonstrukcije postojećih građevina koje se odnose na izmjenu namjene prizemnih dijelova građevine u poslovni prostor ili rekonstrukciju poslovnog prostora, nije potrebno osigurati dodatni prostor za rješavanje prometa u mirovanju.
6. Izuzetno, kod gradnje građevina unutar obuhvata iz prethodne točke, način rješavanja potrebnog broja parkirališnih mjesta, prema normativima iz ovog članka utvrdit će tijelo Grada Pule nadležno za poslove komunalnog gospodarstva posebnim propisom iz zadnjeg stavka ovog članka.
7. Prostornim planovima užeg područja mogu se utvrditi dodatni i/ili detaljniji uvjeti na temelju kojih će biti potrebno zadovoljiti potreban broj parkirališnih mjesta ovisno o prostornim mogućnostima i planiranom zahvatu u prostoru.

(2) Ukoliko se potreban broj parkirališnih mjesta rješava izvan građevne čestice na kojoj će se ostvariti namjeravani zahvat u prostoru na parkiralištu ili u garažnoj kući, potreba za ovakvim načinom rješavanja prometa u mirovanju mora biti prostorno prikazana u projektu na temelju kojeg će se ishodovati akt za provedbu prostornog plana.

(3) U postupku izdavanja akta za provedbu prostornog plana nadležno tijelo utvrdit će i navesti o kojem se parkiralištu odnosno garažnoj kući radi.

(4) Za građevne čestice odnosno građevine iz stavka 1. podtočke 2. i 3. ovog članka, potreban broj parkirališnih mjesta može se osigurati gradnjom na samostalnim građevnim česticama parkirališta i garažno parkiranih kuća unutar površina svih namjena u kojima je ovim Planom omogućena gradnja građevina visokogradnje.

(5) U cilju racionalizacije planskog rješenja i poboljšanja ukupnih prostornih uvjeta unutar obuhvata planova užeg područja, i/ili u postupku izdavanja akta za provedbu prostornog plana, za jednu ili više građevina odnosno prostora polifunkcionalnih namjena – djelatnosti u svim zonama u kojima je gradnja ovakvih građevina omogućena temeljem sveukupnih odredbi ovoga Plana, potreban broj parkirališnih mjesta, temeljen na normativima propisanim za svaku pojedinu namjenu - djelatnost, može se rješavati planiranjem zajedničkih garažnih kuća i/ili parkirališta.

(6) Mogućnost iz prethodnog stavka ne odnosi se na građevine potpuno ili djelomično stambene namjene, za koje se potreban broj parkirališnih mjesta mora riješiti sukladno odredbama stavka 1.-ovog članka.

(7) Garažne kuće i parkirališta iz stavka 5. ovog članka mogu se planirati i izvan obuhvata prostornog plana užeg područja pod uvjetom da je takvo rješenje za određeni zahvat navedeno u tom planu te da su iste smještene u prostoru rubno uz njegov obuhvat.

(8) Ovim Planom utvrđuju se parkirališni normativi za osobne automobile po određenim djelatnostima kako slijedi:

NAMJENA – DJELATNOST	BROJ PARKIRNIH MJESTA
za stan do 55 m ² netto površine	1
za stan od 55,01 m ² do 120 m ² netto površine	2
za stan veći od 120,01 m ² netto površine	3
za uredsku djelatnost, na 30 m ² netto površine	1
za trgovinsku djelatnost, na 30 m ² netto površine	1
za industrijsku i komunalno servisnu djelatnost, na 30 m ² netto površine	1
za zanatsku djelatnost, na 30 m ² netto površine	1

za uslužnu djelatnost, na 15 m ² netto površine	1
za kulturne djelatnosti, na 7 sjedećih mjesta	1
za bolnice, na 5 kreveta	1
za ambulante, poliklinike, domove zdravlja, socijalne ustanove, na 15 m ² netto površine	1
za vjersku djelatnost, na 7 sjedećih mjesta u vjerskoj građevini	1
za školsku djelatnost, na 1 učionicu	1
za djelatnost visokog obrazovanja, na 150 m ²	1
za predškolsku djelatnost, na 1 grupu djece u predškolskoj ustanovi	4
za sportske dvorane, stadione, sport. terene, igrališta, na 10 sjedećih mjesta odnosno korisnika	1
za rekreacijsku djelatnost, na 500 m ² uređene brutto površine za rekreaciju	1
za hotele, na 1 smještajnu jedinicu	1
za ugostiteljske objekte iz skupine "restoran" i "barovi", na 15 m ² netto uslužnog prostora	1
za motele, pansione, na 1 smještajnu jedinicu	1
za hostele, studentske i đачke domove, na 10 smještajnih jedinica	1
za staračke domove, na 10 smještajnih jedinica	1
za luke na svakih 10 vezova	1

(9) U netto površinu iz prethodnog stavka ne računavaju se površine u kojima se ne odvija rad sa klijentima/strankama/građanima (sanitarni čvorovi i garderobe zaposlenika, spremišta, skladišta (neprodajna), silosi i slične građevine za smještaj sirovina, poluproizvoda i proizvoda, te automatizirani proizvodni pogoni i sl.).

(10) U netto površinu stana računa se površina pomoćne prostorije konobe za koju je projektnom dokumentacijom predviđeno da bude pripadak jednoga od stanova i koja je sastavni dio građevine osnovne namjene, u kojem slučaju će se njena neto površina pridodati neto površini stana, te se obveza rješavanja broja parkirnih mjesta za odnosni stan računa prema ukupnoj neto površini stana sa pripadkom konobom. Ako se konoba nalazi u pomoćnoj građevini izvan osnovne građevine, a projektnom dokumentacijom je predviđeno da ista bude pripadak određenog stana, njena neto površina se ne pridodaje neto površini stana u pogledu obveze rješavanja broja parkirnih mjesta. Sve navedeno za konobe se na isti način primjenjuje i za ljetne kuhinje.

(11) Iznimno, za trgovačke centre koji objedinjuju više djelatnosti a za koje, prema normativima iz tablice, proizlazi potreba osiguranja više od 800 parkirnih mjesta omogućava se odstupanje na način da je dovoljno osigurati 800 parkirnih mjesta, te se isto neće smatrati u neskladu s danim normativima.

(12) U provedbi Plana primjenjivat će se i stroži normativi, ukoliko su utvrđeni zakonskim i/ili podzakonskim aktima koji reguliraju pojedinu djelatnost.

(13) Ako se u istoj građevini obavljaju različite djelatnosti ili funkcije broj parkirnih mjesta se određuje prema tim djelatnostima ili funkcijama, a u skladu sa standardima odnosno dimenzioniranjem analitičkom metodom (kumulativno).

(14) Ovim Planom određuju se dimenzije mjesta za parkiranje i prostora za manevriranje osobnih automobila, autobusa i motocikala u skladu s normom HRN U.S 4. 234. Iznimno, posebnim propisom mogu se propisati i stroži normativi od navedene HRN u kojem slučaju će se primjenjivati normativi iz posebnih propisa.

(15) Ostali uvjeti kojima se regulira parkiranje u Gradu Puli utvrdit će tijelo Grada Pule nadležno za poslove komunalnog gospodarstva odgovarajućim aktom.“.

Članak 115.

Članak 111. stavak 1. mijenja se i glasi:“

- (1) Prilikom projektiranja prometnih površina, potrebno je pridržavati se posebnih zakona, propisa, uredbi i normi:
- Zakon o cestama (“Narodne novine”, br. 84/11, 22/13, 54/13, 148/13 i 92/14),
 - Zakon o sigurnosti prometa na cestama (“Narodne novine”, br. 67/08, 48/10, 74/11, 80/13, 158/13, 92/14, 64/15 i 108/17),
 - Pravilnik o osnovnim uvjetima kojima javne ceste izvan naselja i njihovi elementi moraju udovoljiti s gledišta sigurnosti prometa ("Narodne novine", br. 110/01),
 - Pravilnik o uvjetima za vatrogasne pristupe ("Narodne novine", br. 35/94, 55/94 i 142/03),
 - Pravilnik o uvjetima za projektiranje i izgradnju priključaka i prilaza na javnu cestu (“Narodne novine”, br. 95/14),
 - Norma za projektiranje i građenje čvorova u istoj razini HRN U.C4.050,
 - Pravilnik o osiguranju pristupačnosti građevina osobama s invaliditetom i smanjene pokretljivosti ("Narodne novine", br. 78/13),
 - Pravilnik o prometnim znakovima, signalizaciji i opremi na cestama (33/05, 64/05, 155/05, 14/11),
 - Pravilnik o autobusnim stajalištima ("Narodne novine" br. 119/07),
 - Pravilnik o biciklističkoj infrastrukturi ("Narodne novine" br. 28/16).“.

Članak 116.

Iza članka 112. i naslova potpoglavlja: „5.1.3.Pomorski promet“ dodaje se članak 112.a. koji glasi:

„(1) Planom se određuje mreža morskih luka otvorenih za javni promet i luka posebne namjene državnog, županijskog i lokalnog značaja, položaj graničnih prijelaza za međunarodni promet putnika u pomorskom prometu i putničkog terminala Luke Pula, granice lučkih područja i izdvojenog lučkog područja - sidrišta, položaj izdvojenih lučkih područja - gatovi i pristani te trase međunarodnog i unutarnjeg plovnog puta.

(2) Građevinsko područje luka za dio obaveznih sadržaja na kopnu sastavni je dio građevinskog područja naselja Pula, a granice kopnenog dijela svake pojedine luke, kao i pripadajući akvatorij, detaljnije će se razgraničiti planovima užeg područja.

(3) Mogućnosti gradnje i korištenja lučke nadgradnje (suprastrukture) i lučke podgradnje (infrastrukture), vrste lučke djelatnosti i njihovo obavljanje unutar luka otvorenih za javni promet i luka posebne namjene definirane su prema važećem Zakonu o pomorskom dobru i morskim lukama.

(4) U okviru luka otvorenih za javni promet i luka posebne namjene utvrđenih ovim Planom mogu se graditi benzinske postaje sukladno mogućnostima koje proizlaze iz zakonske i podzakonske regulative koja regulira sadržaje morskih luka. Unutar luke otvorene za javni promet Pula moguće je postaviti pontonsku/plutajuću jedinicu za opskrbu plovila gorivom u skladu sa svim odgovarajućim zakonima, odlukama i propisima relevantnim za postavljanje ove vrste objekata.“.

Članak 117.

Članak 113. se mijenja i glasi:

„Morska područja pomorskog prometa su:

1. lučko područje Pula

- morska luka otvorena za javni promet županijskog značaja Pula s trajektnim pristaništem (postojeća) i drugim privezima za putnički i robni promet, izdvojenim lučkim područjem na otoku Sv. Andrija - gatovi i pristani (unutar lučkog područja)

i izdvojenim lučkim područjem - sidrištem za velike brodove/kruzere ispred lukobrana

- morska luka posebne namjene državnog značaja – brodogradilište Uljanik (postojeća)
- morska luka posebne namjene državnog značaja – industrijska TC Pula (postojeća)
- morska luka posebne namjene državnog značaja – marina Riva (postojeća)
- morska luka posebne namjene državnog značaja – marina Sveta Katarina
- morska luka posebne namjene državnog značaja – suha marina Monumenti
- morska luka posebne namjene županijskog značaja – brodogradilište Tehnomont Pula (postojeća)
- morska luka posebne namjene državnog značaja – vojna luka Vargarola-Fižela (postojeća)
- morska luka posebne namjene županijskog značaja – ribarska luka Pula-Zonki (postojeća)
- morske luke posebne namjene županijskog značaja – sportske luke Zonki, Muzil-Fižela i Fižela
- morske luke posebne namjene županijskog značaja - marine Muzil i Smokvica
- stalni granični pomorski prijelaz za međunarodni promet putnika u pomorskom prometu - putnički terminal državnog značaja Pula (Vallelunga)
- stalni granični pomorski prijelaz za međunarodni promet putnika u pomorskom prometu državnog značaja Pula (Riva) (postojeći)
- putnički terminal Luka Pula županijskog značaja
- poletno sletna staza/površina za slijetanje i uzlijetanje hidroaviona, površina/lokacija za pristajanje/sidrenje hidroaviona županijskog značaja

2. lučko područje Veruda

- morska luka otvorena za javni promet lokalnog značaja Ribarska koliba s izdvojenim lučkim područjem - gatom/pristanom otok Veruda (Fratarski otok)
- morska luka otvorena za javni promet lokalnog značaja Bunarina
- morska luka posebne namjene državnog značaja – marina Veruda (postojeća)
- morska luka posebne namjene županijskog značaja – marina Bunarina
- morska luka posebne namjene državnog značaja - sportska luka Delfin (postojeća)

3. luka Štinjan

- morska luka posebne namjene županijskog značaja – sportska luka Štinjan - Hidrobaza (postojeća)

4. luka Stoja

- morska luka posebne namjene županijskog značaja – sportska luka Stoja (postojeća)

5. preostala površina morskog akvatorija udaljena od morske obale 300 m i više.“.

Članak 118.

U članku 117. stavku 14. iza brojeva: „80/13“ dodaje se slovo i brojevi: „i 15/18“.

U istom članku s u stavku 15. iza brojeva: „124/13“ dodaje se slovo i brojevi : „i 105/15“, a iza brojeva: „80/13“ dodaje se slovo i brojevi: „i 15/18“.

Članak 119.

U članku 117.a. stavak 3. mijenja se i glasi:

„(3) Unutar lučkog područja Pula (Pulskog zaljeva) određeno je područje namijenjeno za kretanje, uzlijetanje, slijetanje i boravak hidroaviona - aerodrom na vodi luke Pula. Poletno/sletna staza te lokacija za pristajanje/sidrenje hidroaviona planiranog aerodroma na vodi, prikazana je u grafičkom dijelu plana.“.

U istom članku, iza stavka 3. dodaje se novi stavak 4. koji glasi:
„(4) U sklopu Opće bolnice Pula predviđa se helidrom interventne namjene županijskog značaja.“.

Članak 120.

Članak 118. mijenja se i glasi:

„(1) Opskrba Grada Pule električnom energijom osigurat će se vodovima prijenosne elektroenergetske mreže, transformacijom električne energije u transformatorskim stanicama te dalje vodovima distribucijske mreže do krajnjih korisnika.

(2) Generalne pretpostavke na temelju kojih se razvija elektrodistributivna mreža su sljedeće:

- omogućen je razvoj samo buduće 20 kV mreže, koja će do momenta supstitucije funkcionirati na 10 kV naponskoj razini i djelomično na 35 kV naponskoj razini,
- omogućen je razvoj samo 110 kV mreže povećanjem prijenosne moći postojećih 110 kV te rekonstrukcijom postojećih 35 kV vodova u vodove 110 kV naponske razine po postojećim trasama i unutar pripadajućih zaštitnih koridora
- omogućena je rekonstrukcija postojećih 110/35/10 kV i 35/10 kV transformatorskih stanica u transformatorske stanice 110/20 kV naponske razine.“.

Članak 121.

U članku 120. podstavcima 2. i 3. riječi: „lokacijske dozvole“ zamjenjuju se riječima: „akta za provedbu prostornog plana potrebno je“.

U istom članku podstavku 5. riječi: „kojim se odobrava građenje“ zamjenjuju se riječima „za provedbu prostornog plana“.

Članak 122.

Članak 121. mijenja se i glasi:

„(1) Ovim se Planom određuju slijedeći infrastrukturni koridori dalekovoda:

1. Planirana (neizgrađena) mreža - koridori rezervacije prostora

- županijski dalekovod 110 kV - 35 m obostrano od osi, ukupno 70 m (50 m projektirani),
- županijski dalekovod 2 x 110 kV - 35 m obostrano od osi, ukupno 70 m (60 m projektirani),
- 20(35)10kV - 15 m obostrano od osi, ukupno 30 m,
- kabel 2 x 110 kV - 7,5 m obostrano od osi, ukupno 15 m (12 m projektirani),
- kabel 110 kV - 7,5 m obostrano od osi, ukupno 15 m (10 m projektirani).

2. Planirana (izgrađena) mreža - zaštitni koridori

- županijski dalekovod 2 x 110 kV - 25 m obostrano od osi, ukupno 50 m
- županijski dalekovod 110 kV - 20 m obostrano od osi, ukupno 40 m,
- 20(35)10 kV - 5 m obostrano od osi, ukupno 10 m.

(2) Prostor ispod dalekovoda, u pravilu, nije namijenjen za gradnju stambenih građevina, rekonstrukciju stambenih građevina kojom se povećava visina građevina ili građevina u kojima boravi više ljudi. Taj prostor se može koristiti primarno za vođenje prometne i ostale infrastrukture i u druge svrhe u skladu sa zakonskim propisima i standardima.

(3) Za sve zahvate u prostoru koji se planiraju u zaštitnim koridorima postojećih dalekovoda ili u prostoru okruženja transformatorskih stanica moraju se zatražiti posebni uvjeti nadležnog elektroprivrednog tijela.“.

Članak 123.

U članku 122. dodaje se novi stavak 1. koji glasi:

„(1) Prostornim planom Grada Pule se određuju koridori za visokotlačne, srednjetačne i niskotlačne plinovode te položaji za građenje i uređenje redukcijskih (RS) i mjerno redukcijskih (MRS) stanica prikazani na kartografskom prikazu 2.A „Infrastrukturni sustavi - Energetski sustav“.“.

Dosadašnji stavak 1. postaje stavak 2.

Članak 124.

U članku 125. stavku 1. u 4. rečenici zarez i riječi: „ , i to“ zamjenjuju se riječima: „s tim da najmanja udaljenost građevine od plinovoda mora biti:“.

U istom članku i stavku u podstavcima 1. i 2. riječi: „ koridor od“ brišu se.

U stavku 2. iza riječi: „stabilnost te građevine“ dodaje se zarez i riječi: „, dok udaljenost niskotlačnog plinovoda od najbliže građevine u kojoj borave ljudi iznosi najmanje 1,0 m“.

Iza stavka 2. dodaje se novi stavak 3. koji glasi:

„(3) U pojasu širokome 5 m s jedne i s druge strane računajući od osi plinovoda zabranjeno je saditi biljke čije korijenje raste dublje od 1 m odnosno za koje je potrebno obrađivati zemljište dublje od 0,5 m.“.

Dosadašnji stavak 3. postaje stavak 4.

Članak 125.

U članku 126. riječi: „odobrenja za građenje“ zamjenjuju se riječima: „akata za provedbu prostornog plana“.

Članak 126.

Iza članka 126. i naslova potpoglavlja: „5.2.2. VODNOGOSPODARSKI SUSTAV“ dodaje se članak 126.b. koji glasi:

„Na kartografskim prikazima 2.B: "Infrastrukturni sustavi - Vodnogospodarski sustav - Vodoopskrba" i 2.C: "Infrastrukturni sustavi - Vodnogospodarski sustav - Odvodnja otpadnih voda" dan je načelan prikaz trasa, građevina i uređaja vodnogospodarskog sustava Grada Pule u mjerilu 1:25000.“.

Članak 127.

Članak 127. mijenja se i glasi:

„(1) Prostornim planom na kartografskom prikazu 2.B: "Infrastrukturni sustavi - Vodnogospodarski sustav - Vodoopskrba" utvrđen je sustav vodoopskrbe na području Grada Pule kojim su obuhvaćeni magistralni i ostali vodoopskrbni cjevovodi, podzemni vodozahvati/vodocrpilišta, uređaji za pročišćavanje pitke vode, crpne stanice i vodospreme.

(2) Izgradnja vodoopskrbnih cjevovoda, crpnih i precrpnih stanica, kao i vodosprema vršit će se u skladu s posebnim vodopravnim uvjetima nadležnog komunalnog poduzeća, ovim Planom i važećim zakonskim propisima.

(3) Za vodozahvate/vodocrpilišta u sustavu javne vodoopskrbe određuju se zone sanitarne zaštite. U skladu s posebnim propisom Istarske županije o zaštiti izvorišta vode za piće potrebno je poduzeti sve propisane mjere zaštite bunara i njihovog dovođenja u potpunu funkciju vodoopskrbe. U tu svrhu potrebno je:

- hitno sačiniti snimak zagađivača pulskih bunara
- otkloniti sve uzroke zagađenja bunara
- u trećoj zaštitnoj zoni uređivati zemljište sukladno Programu mjera zaštite
- izgraditi centralni uređaj za kondicioniranje vode iz pulskih bunara.“.

Članak 128.

U članku 128. riječi: „lokacijske (građevne) dozvole“ zamjenjuju se riječima: „akata za provedbu prostornog plana“.

U istom članku riječ: „propisom“ zamjenjuje se riječju: „aktom“.

Članak 129.

Iza članka 130.b. i naslova potpotpoglavlja: „5.2.2.2. Odvodnja otpadnih voda“ dodaje se članak 130.c. koji glasi:

„(1) Način zbrinjavanja otpadnih voda i priključenje na javni sustav odvodnje na području Grada Pule provodit će se prema važećim zakonskim propisima i posebnim aktima Grada Pule o zbrinjavanju otpadnih voda.

(2) Ovim planom utvrđen je sustav odvodnje otpadnih voda na području Grada Pule kojim su obuhvaćeni glavni dovodni kanali - kolektori, crpne stanice, uređaji za pročišćavanje otpadnih voda i ispusti otpadnih voda.

(3) Trase infrastrukture i pratećih objekata u sustavu odvodnje otpadnih voda na području obuhvata Plana načelnog su karaktera. Od ovih je trasa, odnosno pozicija, u postupcima izrade planova užeg područja kao i izdavanja akta za provedbu prostornog plana, moguće odstupati sukladno novim saznanjima te tehnološkom napretku, a sve temeljem postojećih uvjeta nadležnog tijela i komunalnog poduzeća.

(4) Odvodnja otpadnih voda unutar turističkih zona (TZ) mora se riješiti zatvorenim kanalizacijskim sustavom s pročišćavanjem.“.

Članak 130.

U članku 131. stavku 1. riječi: „grada Pule“ zamjenjuju se riječima: „obuhvata Plana“.

Članak 131.

U članku 132. stavku 1. riječ: „grada“ zamjenjuje se riječju: „Grada“, a brojevi: „3.4.2.“ zamjenjuju se riječima, brojem i oznakom: „2.C:"Infrastrukturni sustavi -“.

U istom članku iza stavka 2. dodaju se stavci 3., 4. i 5. koji glase:

„(3) Prilikom izrade projektne dokumentacije za ishođenje akata za provedbu prostornog plana za građenje uređaja za pročišćavanje otpadnih voda na lokaciji Stoja/Molo Carbone potrebno je analizirati maksimalne razine mora po povratnim periodima u odnosu na HVRS71 visinski sustav za predmetno područje, a koje su procijenjene Elaboratom "Poplave mora na priobalnom područjima" (Split, ožujak 2013).

(4) Kod određivanja točne lokacije uređaja za pročišćavanje otpadnih voda na lokaciji Stoja/Molo Carbone, isti je potrebno predvidjeti izvan zona plavljenja ili ga izgraditi na način da ne bude poplavljen.

(5) Položaj poplavnih linija i zona plavljenja mora (za veliku, srednju i malu vjerojatnosti pojavljivanja) prikazan je na kartama opasnosti od poplava koje su sastavni dio Plana upravljanja vodnim područjima za razdoblje 2016.-2021.“.

Članak 133.

U članku 133. stavku 3. riječ: „grada“ zamjenjuje se riječju: „Grada“.

Članak 133.

U članku 134.a. stavku 1. riječi: „grada Pule“ zamjenjuju se riječima: „obuhvata Plana“.

U istom članku, stavku 4. riječ: „grad“ zamjenjuje se riječju: „Grad“.

Članak 134.

U članku 135. stavku 1. riječi: „grada Pule“ zamjenjuje se riječima: „na području obuhvata Plana“.

U istom članku stavku 3. riječi: „-kulturno povijesne“ zamjenjuju se riječima: „zaštićene kulturno - povijesne“.

Članak 135.

U članku 136.a. stavku 1. riječi: „grada Pule“ zamjenjuje se riječima: „na području obuhvata Plana“.

Članak 136.

U članku 137. stavku 1. riječi: „ kulturno povijesne“ zamjenjuju se riječima: „ unutar zaštićene kulturno - povijesne“.

Članak 137.

U članku 141. točki 1. alineji 1. broj: „ 6“ zamjenjuje se brojem: „10“.

Članak 138.

Članak 141.a. briše se.

Članak 139.

Iza članka 142. i naslova potpoglavlja: „6.1.KULTURNA DOBRA“ dodaje se naslov potpoglavlja: „6.1.1. Zaštićena kulturna dobra“.

Članak 140.

Članak 143. mijenja se i glasi:

(1) Planom su određene podzone i lokaliteti zaštićenih kulturnih dobara na području Grada Pule.

(2) U registar kulturnih dobara Republike Hrvatske, Listu zaštićenih kulturnih dobara unesena su slijedeća nepokretna kulturna dobra na području Grada Pule:

- Memorijalna kapela s ostacima bazilike Sv. Marije Formoze i benediktinskog samostana u Puli, rješenje od 24.02.2010, broj registra: Z-4449,
- Crkva Sv. Nikole, rješenje od 6.05.2009, br. registra: Z-4064,
- Kulturno-povijesna cjelina grada Pule, rješenje od 8.11.2012., br. registra: Z-5638,
- Kompleks Katedrale Uznesenja Blažene Djevice Marije u Puli sa zvonikom, rješenje od 24.02.2010, br. registra: Z-4448,
- Dvojna vrata u Puli, rješenje od 9.04.2003., br. registra: N-7, Z-861,
- Slavoluk Sergijevaca (Porta aurea) u Puli, rješenje od 9.04.2003, br. registra: N-33, Z-862,
- Amfiteatar u Puli, rješenje od 9.04.2003, br. registra: N-9, Z-863,
- Augustov hram u Puli, rješenje od 9.04.2003, br. registra: N-10, Z-864,
- Rimsko scensko kazalište, rješenje od 9.04.2003, br. registra: N-11, Z-865,
- Samostanski sklop s crkvom sv. Franje, rješenje od 23.09.2003, br. registra: Z-1339,
- Vila Martinz u ulici grada Graza 2, br. registra: Z-1340,
- Zgrada stare pošte, rješenje od 20.12.2005, br. registra: Z-2475,

- Kupališna građevina kupališta Stoja u Puli, rješenje od 20.12.2005, br. registra: Z-2476,
- Četiri hidroarheološke zone na području koje se proteže od rta sv. Ivan na poluotoku Verudica južno od Pule do luke Budava, rješenje br. 317/1 od 23.12.1966, br. registra: RRI-111 (pripadajući dio Gradu Puli),
- Zgrada zvjezdarnice u Puli, rješenje od 22.12.2008, br. registra: Z-3995,
- Zgrada na k.č. 637/10 zgr. k.o. Pula (nekadašnja staja za konje i spremište za kola kojima se pretovarivao ugljen u sklopu skladišta za ugljen – Kohlen Magazin – austrougarskog Pomorskog Arsenala u Puli - danas u sklopu Luke Pula), rješenje od 22.12.2008, br. registra: Z-4013,
- Utvrda Monvidal u Puli, rješenje od 22.12.2008, br. registra: Z-4018,
- Utvrda Sv. Juraj (S.Giorgio) u Puli, rješenje od 22.12.2008, br. registra: Z-4019,
- Utvrda Sv. Mihovil (San Michele), rješenje od 22.12.2008, br. registra: Z-4020,
- Utvrda Musil u Puli, rješenje od 22.12.2008, br. registra: Z-4021,
- Utvrda Monsival / Bourguignon u Puli, rješenje od 22.12.2008, br. registra: Z-4024,
- Utvrda Verudella i topnička bitnica Sv. Ivan (San Giovanni/Cunfida) u Puli, rješenje od 22.12.2008, br. registra: Z-4023,
- Utvrda Munida (Monte Monetta, Munide) i topnička bitnica Žunac (Zonchi) kod Štinjana u Puli, rješenje od 22.12.2008, br. registra: Z-4017,
- Utvrda Stoja i dječje ljetovalište na Stoji, rješenje od 06.05.2009, br. registra: Z-4100,
- Utvrda Marie Louise, rješenje od 22.12.2008, br. registra: Z-4022,
- Utvrda Monte Grosso s topničkim bitnicama Valmaggiore, Monte Grosso i Sv. Maištada (Monte S. Maesta'), rješenje od 24.02.2010, br. registra: Z-4472,
- Utvrda Punta Kristo (Punta Christo), rješenje od 11.05.2010, br. registra: Z-4556.
- Kompleks nekadašnje mornaričke zrakoplovne postaje Puntizela (Hidrobaza) kod Štinjana, rješenje od 30.03.2015., br. registra: Z-5546.
- Arheološko nalazište na području četvrti sv. Teodora u Puli, rješenje od 26.09.2012., br. registra: Z-5801
- Vojni kompleks na otoku Sv. Katarina u Puli, na k.č. 124 i 125 k.o. Pula, rješenje od 23.10.2012., br. registra: Z-4651.
- Područje nekadašnjeg vojnog kompleksa Monumenti, rješenje od 23.10.2012, br. registra: Z-5490.
- Barutana Signole na poluotoku Muzil u Puli, sagrađena na k.č. 5317 k.o. Pula, rješenje od 23.04.2013., br. registra Z-9565.
- Područje topničke bitnice i skupine objekata Fižela na poluotoku Muzil u Puli sa morskim pojasom, rješenje od 23.04.2013., br. registra Z-5966.
- Kulturni krajolik otočja Brijuni, rješenje od 29.04.2013., broj registra Z-5983.

(3) U registar kulturnih dobara Republike Hrvatske, Listu preventivno zaštićenih kulturnih dobara, unesena su slijedeća nepokretna kulturna dobra na području Grada Pule:

- Arheološki lokalitet Smokvica na poluotoku Muzil u Puli, rješenje od 21.12.2012., br. registra P-4481 (preventivna zaštita: najduže 6 godina od dana donošenja rješenja),
- Palača Scracin, rješenje od 24.09.2015., br. registra P-5177 (najduže 3 godine od dana donošenja),
- Zgrada Arheološkog muzeja Istre, rješenje od 29.02.2016., br. registra P-5287 (najduže 3 godine od dana donošenja),
- Utvrda Kaštel u Puli, rješenje od 7.11.2016., br. registra P-5559. (najduže 3 godine od dana donošenja).

(4) U Registar kulturnih dobara Republike Hrvatske, Evidenciju dobara od lokalnog

značaja, unesena su slijedeća nepokretna kulturna dobra na području Grada Pule:

- dio gradskog groblja u Puli ("Službene novine Grada Pule", br. 9/10)."

Članak 141.

Iza članka 143. dodaje se naslov potpoglavljja: „6.1.2. Mjere zaštite graditeljskog nasljeđa“.

Članak 142.

Članak 145. briše se.

Članak 143.

Članak 146. briše se.

Članak 144.

U članku 147. stavku 1. i stavku 2. redni broj: "145." zamjenjuje se rednim brojem „151.b.“, a redni broj: "146.“, zamjenjuje se rednim broj „151.c.“.

U stavku 1. podstavku 11. iza riječi: „na brežuljku“ dodaju se riječi: „unutar zaštićene“.

U istom stavku, iza podstavka 12. dodaje se novi podstavak 13. koji glasi: „- arheološki lokalitet - pećina Šandalja,“.

Članak 145.

U članku 150. stavku 3. riječ: „građevne“ zamjenjuje se riječju: "građevinske", a riječ: „građevnu“ riječju: „građevinsku“.

U članku 150. iza stavka 3. dodaje se stavak 4. koji glasi:

„Prilikom utvrđivanja uvjeta gradnje za zahvate u prostoru unutar kamenoloma Kaznionica Valtura na području prostiranja arheološkog lokaliteta pećina Šandaja i zaštitnog areala, potrebno je ishoditi posebne uvjete i odgovarajuće suglasnosti od nadležnog konzervatorskog odjela.“.

Članak 146.

U članku 151. stavku 1. iza riječi: "pravaca iz" dodaje se riječ: „zaštićene“, a riječ: "gradske" zamjenjuje se riječju: „urbane“.

U istom članku stavku 2. riječi: „lokacijske (građevne) dozvole“ zamjenjuju se riječima: „akta za provedbu prostornog plana“.

Članak 147.

Iza članka 151. dodaju se članci 151.a., 151.b. i 151.c. i pripadajući naslov potpoglavljja koji glase:

„Članak 151.a.

(1) Budući da je valorizacija graditeljskog nasljeđa kontinuirani proces koja se novim saznanjima, temeljenim na načelu znanstvenog pristupa, mijenja i dopunjuje, dozvoljava se da se valorizacija iz ovoga Plana za određene građevine izmijeni, ali isključivo u postupku izrade i donošenja prostornog plana užeg područja i/ili Detaljnog Konzervatorskog elaborata/podloge. U tom slučaju takva razlika valorizacije neće se smatrati neusklađenom s ovim Planom.

(2) U slučajevima kada je za određeno područje izrađen Detaljni Konzervatorski elaborat/podloga te ovjeren od strane nadležnog tijela, sve će se mjere zaštite toga područja određivati, osim temeljem ovoga Plana, i temeljem tog Detaljnog Konzervatorskog elaborata/podloge.

(3) Unutar područja obuhvata Plana izrađene su Konzervatorske podloge za zone kako slijedi:

- Monumenti – otok Sv. Katarina
- Štinjan
- Marina Veruda - Stara plinara 1912
- Kompleks bolnice i sveučilišnog kampusa.
- Riva
- "Stari grad".

(4) Unutar područja obuhvata Plana izrađena je Studija prostornog razvitka gradskog groblja Mote Ghiro u Puli.

6.1.3 Integralni proces rada

Članak 151.b.

Pod integralnim procesom rada na svim postojećim građevinama i prostorima graditeljskog nasljeđa, prema ovom Planu podrazumijeva se:

- izrada dokumentacije postojećeg stanja (arhitektonski, fotogrametrijski snimci i fotografije) i prikupljanje dostupne stare grafičke i pisane dokumentacije, koje će dati objektivnu sliku zatečenog stanja zgrade i prostora. Ta će dokumentacija sada i u budućnosti, svakom istraživaču koji poznaje graditeljsko nasljeđe, biti temelj za znanstvene i stručne interpretacije,
- izrada studija prostornog i povijesnog razvitka zgrade i prostora, koja se temelji na istraživanjima na samoj građevini i prostora u stanju u kakvom se nalazi te na prije navedenoj dokumentaciji, kako bi se integralno proučila postojeća, često puta vrlo slojevita, arhitektonska struktura građevine i prostora,
- valorizacija i tretman arhitektonske strukture zgrade i prostora u svrhu prezentacije i revalorizacije njezinih ukupnih spomeničkih vrijednosti i pojedinih arhitektonskih detalja,
- utvrđivanje uvjeta uređenja (oblikovanja) građevine i prostora od nadležnog konzervatorskog odjela za građevine i prostore u zaštićenom području, odnosno konzervatorske podloge ili sustava mjera zaštite kulturnih dobara u postupku izrade i donošenja prostornog plana užeg područja,
- izrada idejne i izvedbene dokumentacije potrebne za dobivanje zakonom propisanih dozvola,
- izvedba radova na uređenju zgrade i prostora. U toj se fazi izvode i prate konačni radovi na građevini i prostoru, te se potvrđuju ili mijenjaju pretpostavke utvrđene u prije izrađenoj dokumentaciji. Istovremeno se dopunjuje ili prilagođava tehnička dokumentacija novim saznanjima, što od istraživača zahtjeva permanentni znanstveni nadzor u toku izvedbe radova.

Članak 151.c.

Pod integralnim procesom rada na izgradnji novih zgrada u kontekstu graditeljskog nasljeđa podrazumijeva se izrada dokumentacije, koja se mora izraditi kako za pojedinačne čestice tako i za cjelovite sklopove čestica kad su zajedno, u kontinuitetu, u određenom bloku (kompleksne jedinice intervencija), a koja sadrži:

- situacijski plan jedinice intervencija (mjerilo 1:200) s ucrtanim susjednim zgradama; horizontalnom i vertikalnom predstavom terena prikazano apsolutnim kotama; stanjem i položajem komunalnih instalacija i uređaja; zgradama ili dijelovima zgrada koje su predviđene da se sačuvaju ili da se ruše (u skladu s provedenom valorizacijom); postojećom parcelacijom i vlasništvom zemljišta;

stanjem i položajem zelenila i dostupnim saznanjima o položaju eventualnih arheoloških nalaza,

- prikaz prostornog razvoja jedinice intervencija (grafički i/ili tekstualno) temeljen na prostornom razvitku grada i dostupnim pisanim izvorima,
- valorizacija i tretman (tekstualno),
- idejno prostorno-arhitektonsko rješenje pojedinačnih ili kompleksnih jedinica intervencija (mjerilo 1:200) po svim etažama, presjecima i pročeljima.“.

Članak 148.

U članku 152. stavak 1. riječ: „provodi“ zamjenjuje se riječju: „verificira“.

U istom članku stavku 2. riječi: „lokacijske (građevne) dozvole“ zamjenjuju se riječima: „akta za provedbu prostornog plana“.

Članak 149.

U članku 153. stavku 1. i stavku 2. redni broj:“145.“ zamjenjuje se rednim brojem „151.b.“, a redni broj:“146.“, zamjenjuje se rednim broj „151.c.“.

U istom članku stavku 2. iza riječi „ i mogućnost“ dodaju se riječi i oznaka: „realizacije zahvata koji nisu omogućeni za pojedinu kategoriju građevina –“.

Članak 150.

U članku 154. stavku 1. i stavku 2. redni broj:“145.“ zamjenjuje se rednim brojem „151.b.“, a redni broj:“146.“, zamjenjuje se rednim broj „151.c.“.

Članak 151.

Članak 154.a. briše se.

Članak 152.

Naziv potpoglavlja 6.2. mijenja se i glasi:

„MJERE ZAŠTITE KRAJOBRAZNIH I PRIRODNIH VRIJEDNOSTI“.

Iza naslova potpoglavlja: „6.2. MJERE ZAŠTITE KRAJOBRAZNIH I PRIRODNIH VRIJEDNOSTI“ dodaje se novi naslov potpoglavlja koji glasi: „6.2.1. Zaštićena područja“.

Članak 153.

U članku 156. stavak 2. briše se.

Dosadašnji stavci 3., 4., 5., 6., 7., 8. i 9. postaju stavci 2., 3., 4., 5., 6., 7. i 8.

Članak 154.

Članak 157. briše se.

Članak 155.

Članak 158. briše se.

Članak 156.

Članak 159. briše se.

Članak 157.

Članak 160. briše se.

Članak 158.

Članak 161. briše se.

Članak 159.

Članak 161.a. briše se.

Članak 160.

Članak 162. briše se.

Članak 161.

Članak 163. briše se.

Članak 162.

Iznad članka 163.a, redni broj potpoglavlja „Ugrožene i strogo zaštićene vrste“: „6.2.1.“ zamjenjuje se rednim brojem: „6.2.2.“.

Članak 163.

U člancima 163.a., 163.c., 163.d. i 163.e. riječi: „PPDSZSZ - Pravilnik o proglašavanju divljih svojti zaštićenim i strogo zaštićenim /“Narodne novine“, br. 99/09/“ zamjenjuju se riječima: „PSZV - Pravilnik o strogo zaštićenim vrstama /Narodne novine br. 144/13 i 73/16/ i PSZDV - Pravilnik o sakupljanju zavičajnih divljih vrsta /Narodne novine br. 114/17/“.

U istim člancima slova: „PPDSZSZ“ zamjenjuju se slovima: „PSZV / PSZDV“.

Članak 164.

U članku 163.f. iza brojeva: „80/13“ dodaju se riječ i brojevi: „i 15/18“.

Članak 165.

Iza članka 163.f. redni broj potpoglavlja „Ekološki značajna područja“: „6.2.2.“ zamjenjuje se rednim brojem: „6.2.3.“.

Članak 166.

Članak 163.g. mijenja se i glasi:
„Ugrožena i rijetka staništa

(1) Prema Pravilniku o popisu stanišnih tipova, karti staništa te ugroženim i rijetkim stanišnim tipovima (Narodne novine br. 88/2014) i EU Direktivi o staništima na području Grada Pule prisutna su ugrožena i rijetka staništa .

(2) Zastupljenost stanišnih tipova na području Grada Pule

Kopnena staništa

Tip staništa - NKS	NKSkod
Mješovite, rjeđe čiste vazdazelene šume i makija crnike ili oštrike	E81
Submediteranski i epimediteranski suhi travnjaci	C35
Submediteranski i epimediteranski suhi travnjaci / Bušici	C35/D34
Površine stjenovitih obala pod halofitima / Submediteranski i epimediteranski suhi travnjaci	F41/C35

Morski bentos

Tip staništa - NKS	NKSkod
--------------------	--------

Infralitoralni sitni pijesci s više ili manje mulja	G32
Naselja posidonije	G35
Infralitoralna čvrsta dna i stijene	G36
Cirkalitoralni muljevi	G41
Cirkalitoralni pijesci	G42
Cirkalitoralna čvrsta dna i stijene	G43

Morska obala

Tip staništa - NKS	NKSkod
Biocenoza gornjih stijena mediolitorala / Biocenoza donjih stijena mediolitorala	G241/G242
Biocenoza gornjih stijena mediolitorala / Biocenoza donjih stijena mediolitorala	G241/G242

Morska točkasta staništa

Tip staništa - NKS	NKSkod
Biocenoza sitnih ujednačenih pijesaka	G322
Biocenoza zamuljenih pijesaka zaštićenih obala	G323
Biocenoza infralitoralnih šljunaka	G341
Biocenoza infralitoralnih algi	G361
Biocenoza muljevutih detritusnih dna	G421
Koraligenska biocenoza	G431

Staništa ugroženih i endemičnih vrsta

(3) Ugrožene vrste (ugrožene i rizične vrste) na području Grada Pule obitavaju na staništima istaknutim u opisima ugroženih vrsta navedenim u poglavlju 6.2.2. „Ugrožene i strogo zaštićene vrste“ ovih odredbi za provedbu.

(4) Na području Grada Pule nema hrvatskih endemičnih vrsta odnosno endemičnih vrsta za Republiku Hrvatsku.

Ekološki koridori i selidbeni putovi životinja

(5) Na području Grada Pule nema evidentiranih ekoloških koridora i selidbenih putova životinja.

(6) Mjere zaštite:

C – D. Travnjaci, cretovi, visoke zeleni i šikare

- gospodariti travnjacima putem ispaše i režimom košnje, prilagođenim stanišnom tipu, uz prihvatljivo korištenje sredstava za zaštitu bilja i mineralnih gnojiva;
- očuvati biološke vrste značajne za stanišni tip; ne unositi strane (alohtone) vrste i genetski modificirane organizme;
- očuvati povoljni omjer između travnjaka i šikare, uključujući i sprječavanje procesa sukcesije (sprječavanje zarašćivanje travnjaka i cretova i dr.);
- očuvati povoljnu nisku razinu vrijednosti mineralnih ulja u tlima suhих i vlažnih travnjaka;
- očuvati povoljni vodni režim, uključujući visoku razinu podzemne vode na područjima cretova, vlažnih travnjaka i zajednica visokih zeleni;

E. Šume

- gospodarenje šumama provoditi sukladno načelima certifikacije šuma;

- prilikom dovršnoga sijeka većih šumskih površina, gdje god je to moguće i prikladno, ostavljati manje neposječene površine;
- u gospodarenju šumama očuvati u najvećoj mjeri šumske čistine (livade, pašnjaci i dr.) i šumske rubove;
- u gospodarenju šumama osigurati produljenje sječive zrelosti zavičajnih vrsta drveća s obzirom na fiziološki vijek pojedine vrste i zdravstveno stanje šumske zajednice;
- u gospodarenju šumama izbjegavati uporabu kemijskih sredstava za zaštitu bilja i bioloških kontrolnih sredstava ('control agents'); ne koristiti genetski modificirane organizme;
- u svim šumama osigurati stalan postotak zrelih, starih i suhih (stojećih i oborenih) stabala, osobito stabala s dupljama;
- u gospodarenju šumama osigurati prikladnu brigu za očuvanje ugroženih i rijetkih divljih vrsti te sustavno praćenje njihova stanja (monitoring);
- pošumljavanje, gdje to dopuštaju uvjeti staništa, obavljati autohtonim vrstama drveća u sastavu koji odražava prirodni sastav, koristeći prirodni bliske metode; pošumljavanje nešumskih površina obavljati samo gdje je opravdano uz uvjet da se ne ugrožavaju ugroženi i rijetki nešumski stanišni tipovi;

F. – G. Morska obala, more i kompleksi staništa

- očuvati povoljna fizikalna i kemijska svojstva morske vode ili ih poboljšati tamo gdje su pogoršana;
- očuvati povoljnu građu i strukturu morskoga dna, obale i priobalnih područja i riječnih ušća;
- očuvati biološke vrste značajne za stanišni tip; ne unositi strane (alohtone) vrste i genetski modificirane organizme;
- provoditi prikladni sustav upravljanja i nadzora nad balastnim vodama brodova, radi sprječavanja širenja invazivnih stranih vrsta putem balastnih voda;
- spriječiti nepropisnu gradnju na morskoj obali i sanirati nepovoljno stanje gdje god je moguće;
- ne iskorištavati sedimente iz sprudova u priobalju;

(7) Posebne mjere zaštite morskih staništa pri realizaciji eventualnom planiranju sidrišta i privezišta):

- Radi zaštite biocenoza morskog dna, te sprečavanja unosa alohtonih invazivnih vrsta, omogućava se postavljanje sidrenih sustava – mrtvih vezova („corpo morto“) na lokalitetima utvrđenim nakon prethodno provedene procjene ugroženosti morskog staništa.
- Osim izvedbe „corpo morto“ moguće je, ovisno o karakteristikama morskog dna, izvoditi sidrene sustave s pilotima pri čemu se u morsko dno ubušuju piloti koji čine bazu sidrenog sustava, pri čemu se dodatno smanjuje rizik od negativnog utjecaja na biocenoze morskog dna i unošenja alohtonih invazivnih vrsta.
- Postavljanje sidrenih sustava treba izvesti bez povlačenja stabilizacijskih blokova i drugih dijelova sustava po morskom dnu.
- Postavljanje sustava pontonskih vezova treba izvesti bez povlačenja stabilizacijskih blokova i drugih dijelova sustava po morskom dnu.“.

Članak 167.

Iza članka 163.g. redni broj potpoglavlja „Područja ekološke mreže Republike Hrvatske (EU ekološke mreže NATURA 2000)“: „6.2.3.“ zamjenjuje se rednim brojem: „6.2.4.“.

Članak 168.

Članak 163.h. mijenja se i glasi:

(1) Ekološka mreža Republike Hrvatske proglašena je Uredbom o ekološkoj mreži („Narodne novine“ br. 124/2013, 105/2015), te predstavlja područja ekološke mreže Europske unije Natura 2000.

(2) Ekološka mreža Republike Hrvatske predstavlja sustav međusobno povezanih ili prostorno bliskih ekološki značajnih područja važnih za ugrožene vrste i staništa, koja uravnoteženom biogeografskom raspoređenošću značajno pridonose očuvanju prirodne ravnoteže i biološke raznolikosti. Unutar ekološke mreže njezini dijelovi povezuju se prirodnim ili umjetnim koridorima. Ekološki koridor je ekološka sastavnica ili niz takvih sastavnica koje omogućavaju kretanje populacijama živih organizama od jednog lokaliteta do drugog. Uredbom o ekološkoj mreži propisane su i smjernice za mjere zaštite čija provedba osigurava postizanje i održavanje povoljnog stanja ciljeva očuvanja svakog područja ekološke mreže.

(3) Ekološku mrežu Republike Hrvatske (mrežu Natura 2000) prema članku 6. Uredbe o ekološkoj mreži (Narodne novine br. 124/2013, 105/2015) čine područja očuvanja značajna za ptice - POP (područja značajna za očuvanje i ostvarivanje povoljnog stanja divljih vrsta ptica od interesa za Europsku uniju, kao i njihovih staništa, te područja značajna za očuvanje migratornih vrsta ptica, a osobito močvarna područja od međunarodne važnosti) i područja očuvanja značajna za vrste i stanišne tipove - POVS (područja značajna za očuvanje i ostvarivanje povoljnog stanja drugih divljih vrsta i njihovih staništa, kao i prirodnih stanišnih tipova od interesa za Europsku uniju).

(4) Područja ekološke mreže Republike Hrvatske na području Grada Pule:

PODRUČJA EKOLOŠKE MREŽE REPUBLIKE HRVATSKE (NATURA 2000 PODRUČJA)			
R.br.		Naziv područja	Oznaka
1.	Područja očuvanja značajna za ptice - POP (Područja posebne zaštite - SPA)	Akvatorij zapadne Istre	HR1000032
2.*	Područja očuvanja značajna za vrste i stanišne tipove - POVS	Izvor špilja pod Velim vrhom	HR2001145
3.	(Predložena Područja od značaja za Zajednicu - pSCI)	Nacionalni park Brijuni	HR2000604
4.		Akvatorij zapadne Istre	HR5000032

* točkasti lokalitet

(5) Mjere zaštite:

- Svi planovi, programi i zahvati koji mogu imati značajan negativan utjecaj na ciljne vrste i stanišne tipove područja ekološke mreže podliježu ocjeni prihvatljivosti za ekološku mrežu, sukladno članku 24. stavku 2. Zakona o zaštiti prirode (Narodne novine br. 80/13 i 15/18) i Pravilnika o ocjeni prihvatljivosti za ekološku mrežu (Narodne novine br. 164/14).
- Ukoliko se u postupku ocjene prihvatljivosti utvrdi da zahvat, unatoč predviđenim mjerama ublažavanja, ima značajan negativan utjecaj na ciljne vrste i stanišnih tipova Natura 2000 područja, zahvat je potrebno odbiti. Ukoliko ne postoje alternativna

rješenja, ovakav zahvat moguće je dopustiti u slučaju kada je utvrđen prevladavajući javni interes (uključujući i onaj socijalne i gospodarske naravi), uz obvezu provedbe odgovarajućih kompenzacijskih uvjeta.

- Sukladno mehanizmu EU Direktive o staništima, Zakon o zaštiti prirode („Narodne novine“, br. 80/13 i 15/18) propisuje da se dijelovi ekološke mreže mogu štiti kao posebno zaštićena područja ili provedbom planova upravljanja, kao i kroz postupak ocjene prihvatljivosti zahvata za prirodu svakog ugrožavajućeg zahvata.
- Osnovne mjere za očuvanje ciljnih vrsta ptica (i način provedbe mjera) u Područjima očuvanja značajnim za ptice (POP) propisane su Pravilnikom o ciljevima očuvanja i osnovnim mjerama za očuvanje ptica u području ekološke mreže (Narodne novine br. 15/14):“.

Članak 169.

Iza članka 163.h. dodaje se naslov koji glasi: „Posebne smjernice - mjere zaštite krajobraznih i prirodnih vrijednosti“ i članci 163.i., 163.j., 163.k., 163.l.,163.m., 163.n.,163.o., 163.p. i 163.r. koji glase:

„Članak 163.i.

Temeljem članka 21. Zakona o zaštiti prirode utvrđuju se slijedeći uvjeti i mjere zaštite prirode:

- sve zahvate planirati na način da se spriječi mogućnost negativnog utjecaja na zaštićena područja, a radnje kojima se mogu narušiti svojstva zbog kojih su ta područja proglašena zaštićenima nisu dozvoljene
- građevinska i izdvojena građevinska područja te zahvate izvan građevinskih područja planirati na način da njihova izgradnja ne uzrokuje gubitak rijetkih i ugroženih stanišnih tipova te gubitak staništa strogo zaštićenih biljnih i životinjskih svojti,
- uređenje postojećih i širenje građevinskih područja planirati na način da se očuvaju postojeće krajobrazne vrijednosti,
- prilikom planiranja i uređenja građevinskih zona koristiti materijale i boje prilagođene prirodnim obilježjima okolnog prostora i tradicionalnoj arhitekturi,
- prilikom ozelenjivanja područja koristiti autohtone biljne vrste, a eventualne postojeće elemente autohtone flore sačuvati u najvećoj mogućoj mjeri te integrirati u krajobrazno uređenje,
- očuvati biološke vrste značajne za stanišni tip, ne unositi strane (alohtone) vrste i genetski modificirane organizme,
- očuvati povoljnu građu i strukturu morskog dna, obale i priobalnog područja u što prirodnijem obliku,
- spriječiti neplansko nasipavanje i betoniranje obale i mijenjanje obalne linije,
- sanirati oštećene dijelove morske obale gdje je to moguće,
- osigurati pročišćavanje svih otpadnih voda.

Članak 163.j.

Mjere zaštite ostalih područja utvrđuju se u skladu s odredbama ovog Plana, važećih zakona, te ostalih odgovarajućih propisa.

Članak 163.k.

U područjima izloženim eroziji smanjenje utjecaja erozije provodit će se realizacijom sljedećih građevnih i ostalih zahvata u prostoru:

- regulacijom vodenih tokova i bujica,
- zemljanim radovima uređivanja otvorenih prostora,

- zabranom i ograničavanjem sječe drveća i grmlja, uz istovremenu sadnju određenih biljnih vrsta radi konsolidacije zemljišta,
- primjenom odgovarajućih agrotehničkih mjera.

Članak 163.l.

(1) Zaštita područja koja su Planom određena kao šume, te i ostalih šuma i šumskog zemljišta, kao određene prirodne vrijednosti, provodit će se u skladu s važećim Zakonom o šumama (NN br. 140/05, 82/06, 129/08, 80/10, 124/10, 25/12, 68/12, 148/13 i 94/14), odredbama ovog Plana i ostalim odgovarajućim propisima.

(2) Zaštita područja koja su Planom određena kao poljoprivredno tlo, te i ostalog poljoprivrednog zemljišta, kao određene prirodne vrijednosti, provodit će se u skladu s važećim Zakonom o poljoprivrednom zemljištu, odredbama ovog Plana i ostalim odgovarajućim propisima.

Članak 163.m.

(1) Uređivanje zelenih površina, kao određene prirodne vrijednosti, Planom se omogućava u građevinskim područjima.

(2) Zelene površine mogu se uređivati kao:

1. javne zelene površine:
 - javni parkovi
 - igrališta
 - uređene zatravljene površine, drvoredi i sl.
 - ostale krajobrazno uređene površine
 - park šume
2. zaštitne zelene površine
3. ostali oblici zelenih površina

(3) Javni parkovi uređivat će se trasiranjem pješačkih staza, opremanjem potrebnim rekvizitima, saniranjem postojećih i sadnjom odgovarajućih novih vrsta biljnog materijala, te obavljanjem i sličnih radnji, a izuzetno u manjim površinama i uređivanjem parkirališta. Kod igrališta će se uređivati igrališta trasiranjem pješačkih staza, opremanjem potrebnim rekvizitima, sadnjom odgovarajućih vrsta biljnog materijala, te obavljanjem i sličnih radnji, a izuzetno u manjim površinama i uređivanjem parkirališta.

(4) Zaštitne zelene površine uređivat će se saniranjem postojećeg biljnog materijala i sadnjom odgovarajućih novih vrsta, uređivanjem pješačkih staza, te obavljanjem i sličnih radnji.

(5) Na postojećem i planiranom izgrađenom prostoru potrebno je sprovesti introdukciju različitim autohtonim vrstama, čiji odabir zavisi od prostorne organizacije i strukture planirane izgradnje. Kod građevina kod kojih će prilikom izgradnje nastati veći zemljani radovi treba sprovesti biotehničke mjere sanacije i uređenje usjeka i nasipa odgovarajućom travnom smjesom, busenovanjem, perenama, zimzelenim i listopadnim grmljem. Na lokacijama s velikim nagibom predvidjeti terasiranje terena, te sprovesti introdukciju različitim autohtonim vrstama kako bi se spriječila pojava erozije.

(6) Vodove infrastrukture ukopati, a mikrotrase odabrati prilikom izvođenja tako, da se najmanje ugrozi žilje vrjednijih stablašica. Iznad podzemne infrastrukture i u njoj blizini saditi nisko i srednje visoko grmlje, trajnice i travnjake čiji korjenov sustav ne prelazi dubinu 50cm. Stablašice saditi na udaljenosti većoj od 2m od podzemne infrastrukture, odnosno 1m od ruba tvrde površine.

Članak 163.n.

(1) Na području unutar obuhvata Plana utvrđeni su uvjeti uređivanja prostora i oblikovanja građevina, kao mjere zaštite ambijentalne vrijednosti. Za dio područja obuhvata Plana koji se nalazi u prostoru ograničenja zaštićenog obalnog područja mora uvjeti uređivanja prostora i oblikovanja građevina utvrđuju se ovim Planom, uz uvažavanje odredbi Zakona o prostornom uređenju (NN 153/13, 65/17) koje se odnose na uređenje i zaštitu prostora ograničenja zaštićenog obalnog područja mora.

(2) Kod oblikovanja građevina moraju se uvažavati karakteristike kvalitete i tradicije gradnje na obuhvaćenom i na širem području, te upotrebljavati kvalitetni detalji, proporcije i materijali karakteristični za ovdašnju klimu i tradiciju. Horizontalni i vertikalni gabariti građevina, oblikovanje pročelja i krovšta, te upotrebljeni materijali moraju biti usklađeni s okolnim građevinama i krajolikom.

Članak 163.o.

(1) Ovim Planom određuju se smjernice za zaštitu prirodnih vrijednosti pri planiranju zahvata za korištenje solarne energije.

(2) Smjernice za zaštitu prirodnih vrijednosti pri planiranju zahvata za korištenje solarne energije:

- Za potrebe proizvodnje električne i/ili toplinske energije u pojedinačnim je građevinama moguća realizacija zahvata za korištenje toplinske solarne energije i fotonaponske solarne energije.
- Solarne elektrane mogu se planirati u postojećim i planiranim zonama proizvodne namjene. Pri tome bi prednost trebale imati postojeće zone u kojima je već izgrađena komunalna infrastruktura te krovovi postojećih građevina u tim zonama.
- pri njihovom lociranju potrebno je izbjegavati područja rasprostranjenosti ugroženih i rijetkih stanišnih tipova, zaštićenih i/ili ugroženih vrsta flore i faune (naročito ornitofaune), te uzeti u obzir karakteristike vodnih resursa i elemenata krajobraza pojedinih područja, a posebice ciljnih vrsta i stanišnih tipova područja ekološke mreže Republike Hrvatske i moguće kumulativne utjecaje više planiranih i/ili izgrađenih solarnih elektrana.
- Zbog utjecaja na vodne resurse (izravno korištenje vode, onečišćenje voda i dr.) na području obuhvata Plana ne planiraju se solarne termalne elektrane.

Članak 163.p.

(1) Ovim Planom je obuhvaćeno slivno područje južne Istre, jedno od četiri slivna područja jedinstvenog vodonosnog područja utvrđenog Prostornim planom Istarske županije, te se stoga na isti primjenjuje obveza iz jedinstvenog vodoopskrbnog plana Istarske županije koji mora biti izveden i usvojen prije izgradnje bilo kakvih novih vodozahvata za javne vodoopskrbne sustave ili za tehnološke potrebe gospodarskih subjekata.

(2) Za područje slivnog područja južne Istre to zahtjeva:

- reambulaciju vodozaštitnih zona na temelju istražnih radova i verifikacije od strane nadležnih institucija,
- razradu detaljnih planova gospodarenja vodama kojima se mora utvrditi dugoročna bilanca voda za razdoblje od najmanje 20 godina.

Članak 163.r.

U svrhu zaštite pulskih bunara i izvorišta potrebno je:

- sačiniti katastar onečišćenja pulskih bunara i izvorišta,
- sukladno odredbama Odluke o vodozaštitnim područjima sačiniti programe sanacije za ugrožena područja.“.

Članak 170.

Članak 164. mijenja se i sada glasi:

„(1) Grad Pula, putem dokumenata prostornog uređenja i propisa kojima se regulira postupanje s otpadom opredijelio se za uspostavu cjelovitog održivog sustava gospodarenja otpadom u skladu s Planom gospodarenja otpadom u Republici Hrvatskoj za razdoblje od 2007. do 2015. godine ("Narodne novine", br. 85/07, 126/10 i 31/11) i 2017.-2022. godine ("Narodne novine" br. 3/17) te Zakonom o održivom gospodarenju otpadom ("Narodne novine" br. 94/13, 73/17) kako bi se osiguralo:

- smanjenje potencijala otpada na mjestu nastanka,
- iskorištavanje vrijednih tvari i energije,
- obrađivanje samo onog otpada koji preostaje nakon svih mjera izbjegavanja i recikliranja,
- ponovna upotreba otpada za istu namjenu uz obradu,
- ponovna upotreba bez obrade,
- odlaganje minimalnih količina ostatnog otpada.

(2) Uspostava cjelovitog sustava održivog sustava gospodarenja otpadom za Grad Pulu podrazumijeva da se, sukladno odredbama važećeg Zakona o održivom gospodarenju otpadom i pripadajućih propisa:

- uspostavi sustav odvojenog prikupljanja korisnog i opasnog otpada iz komunalnog otpada putem "zelenih otoka" i izgradnjom reciklažnih dvorišta,
- donese akte kojim će propisati načine izbjegavanja i smanjenja nastanka otpada,
- donese akte kojima će propisati načine iskorištavanja vrijednih osobina otpada,
- donese akt kojim će se usluga zbrinjavanja otpada za građane obračunavati po količini i/ili volumenu što je u skladu s zakonskim propisom,
- uspostavi sustav kompostiranja organskog otpada poznatog porijekla (zelena rezidba, otpad od košnje zelenih površina, otpad zelene tržnice i sl.) ili istoga zbrine u sklopu centra za gospodarenje otpadom,
- provede sanaciju i prenamjenu otpadom onečišćenog tla i neuređenih odlagališta.

(3) Osim navedenog, za uspostavu cjelovitog sustava gospodarenja otpadom ovim Planom definira se:

- postići minimalno–odvojeno prikupljenog korisnog otpada prema podacima iz Plana gospodarenja otpadom RH za razdoblje 2017.-2022. godine,
- zbrinjavanje ostatnog dijela komunalnog otpada na lokaciji Županijskog centra za gospodarenje otpadom "Kaštijun",
- zbrinjavanje (prikupljanje, recikliranje, obrada i odlaganje) građevinskog otpada i otpada od rušenja unutar zona proizvodne namjene određenih GUP-om - na lokaciji bivšeg kamenoloma Valmarin, i Vidrijan-Tivoli te kamenoloma Vidrijan i Vidrijan I, sukladno važećim propisima,
- obaveza uspostave permanentne edukacije stanovništva, trgovačkih društava, institucija i drugih, posebno u dijelu koji se odnosi na izbjegavanje nastanka otpada, uporabi i/ili recikliranju korisnih dijelova otpada,
- obveza praćenje tokova i postupanja s otpadom.“.

Članak 171.

Članak 165. mijenja se i glasi:

„(1) U okviru cjelovitog sustava gospodarenja otpadom otpad će se zbrinjavati unutar izdvojenog građevinskog područja izvan naselja komunalno servisne te proizvodne - pretežito industrijske namjene (K3, I1), na lokaciji Kaštijun. Lokacija je definirana granicama područja

poslovne - komunalno servisne namjene. U okviru cjelovitog zahvata u prostoru – suvremenog kompleksa za sustavnu obradu i odlaganje otpada, na lokaciji se planira:

- sanacija postojećeg odlagališta
- izgradnja postrojenja za obradu otpada
- obrada korisnih dijelova otpada,
- kompostiranje otpada kontroliranog podrijetla,
- prihvati, predobrada i privremeno skladištenje opasnog otpada.
- prihvati i obrada miješanog (ostatni dio komunalnog otpada) i biorazgradivog komunalnog otpada te odlaganje metanogene frakcije u posebno pripremljene odlagališne plohe (biorekatorsko odlagalište, kao dio tehnološkog procesa),
- prihvat i odlaganje prethodno obrađenog neopasnog proizvodnog otpada,
- privremeno skladištenje odvojeno sakupljenog neopasnog i opasnog (problematičnog) otpada iz komunalnog otpada,
- proizvodnja električne energije iz odlagališnog plina i obnovljivih izvora,
- recikliranje građevnog otpada,
- zbrinjavanje azbesta i
- zbrinjavanje vlastitog mulja iz uređaja za pročišćavanje otpadnih voda.

(2) Ovim se Planom planira gradnja reciklažnih dvorišta i sortirnica kao zahvata u sustavu cjelovitog gospodarenja otpadom Grada Pule, sukladno zakonu i posebnim propisima. Lokacije za gradnju se mogu planirati u izdvojenim građevinskim područjima izvan naselja proizvodne i poslovne - komunalno - servisne namjene ili unutar građevinskog područja naselja u zonama proizvodne namjene i poslovne - komunalno servisne namjene. Prostorni raspored, broj i uvjeti uređenja utvrdit će se posebnim propisom Grada Pule, sukladno propisima, pravilima struke i prostornim mogućnostima.

(3) Reciklažno dvorište je građevina za gospodarenje otpadom u kojoj se u ograđenom prostoru odvojeno prikupljaju i privremeno skladište manje količine posebnih vrsta otpada (problematični otpad, papir, drvo, staklo, metal, plastika, tekstil i krupni /glomazni/ otpad, jestiva ulja i masti, boje, detergentsi, lijekovi, baterije i akumulatori te električna i elektronička oprema).

(4) Uz reciklažna dvorišta koja se smatraju građevinama, mogu se uspostaviti i mobilna reciklažna dvorišta, odnosno tehnološke jedinice koje nisu građevine ili dio građevine, a služe odvojenom prikupljanju i skladištenju manjih količina posebnih vrsta otpada.

(5) Sortirnica je postrojenje za sortiranje odvojeno prikupljenog otpada - građevina za gospodarenje otpadom namijenjena razvrstavanju, mehaničkoj obradi i skladištenju odvojeno prikupljenog komunalnog otpada.“.

Članak 172.

U članku 166. iza slova i brojeva: „(NN 85/07, 126/10 i 31/11)“ dodaju se riječi i brojevi: „i 2017.-2022. godine (NN 3/17)“,.

Članak 173.

Članak 166.a. mijenja se i glasi:

„Na lokaciji Kaštijun planiraju se sljedeća građevinska područja izvan naselja komunalno - servisne (K3), odnosno proizvodne namjene - pretežito industrijske namjene (I1):

- Centralna zona za gospodarenje otpadom "Kaštijun" (K3, I1),
- Zona za gospodarenje otpadom životinjskog podrijetla (K3) – prikupljanje otpada, ostataka i drugih nusproizvoda životinjskog podrijetla te priprema za transport prema lokaciji na kojoj će se konačno obraditi, koja se nalazi izvan obuhvata ovog Plana,

- Kompostana (K3) – prikupljanje i biološka razgradnja otpada od “zelenog reza” i drugog biorazgradivog otpada te proizvodnja korisnog produkta (komposta, bioplina i drugoga); obrada i privremeno skladištenje mulja s uređaja za pročišćavanje otpadnih voda Grada Pule, do konačne dispozicije.“.

Članak 174.

Članak 167. stavak 1. mijenja se i glasi:

„(1) Svi zahvati u prostoru moraju uvažavati važeće propise iz oblasti postupanja s otpadom, a naročito:

- Zakon o zaštiti okoliša (NN 80/13, 153/13, 78/15 i 12/18)
- Zakon o održivom gospodarenju otpadom (NN 94/13, 73/17)
- Strategija gospodarenja otpadom Republike Hrvatske (NN 130/05),
- Plan gospodarenja otpadom u Republici Hrvatskoj za razdoblje od 2017. do 2022. godine (NN 03/17)
- Zakon o komunalnom gospodarstvu (NN 36/95, 70/97, 128/99, 57/00, 129/00, 59/01, 26/03, 82/04, 110/04, 178/04, 38/09, 79/09, 153/09, 49/11, 84/11, 90/11, 144/12, 94/13, 153/13, 147/14, 36/15)
- Pravilnik o gospodarenju otpadom (NN 23/14, 51/14, 121/15, 132/15).“.

Članak 175.

U članku 169. stavku 2. riječi: „lokacijskih (građevnih) dozvola“ zamjenjuju se riječima: „akata za provedbu prostornog plana“.

Članak 176.

U članku 170. iza brojeva: „80/13“ dodaju se zarez, slovo i brojevi: “, 153/13, 78/15 i 15/18“.

Članak 177.

U članku 173. iza stavka 2. dodaje se novi stavak 3.:

„(3) Na području Grada Pule nalaze se sljedeće zone sanitarne zaštite: I i II zona Tivoli, I i II zona Rizzi, I i II zona Fojbon, I i II zona Valdragon, I i II zona Jadreški, I i II zona Campanož, I i II zona Škatari, I i II zona Lokvere i III i IV zona Pulski zdenci.“.

Dosadašnji stavak 3. postaje stavak 4.

Članak 178.

U članku 174. podstavku 3. iza riječi: „izvan“ dodaju se riječi: „prostora ograničenja“.

Članak 179.

U članku 175. i članku 177. redni broj: „2015.“ zamjenjuje se rednim brojem: „2020.“.

Članak 180.

U članku 178. stavak 1. mijenja se i glasi:

„(1) U prostoru ograničenja zaštićenog obalnog područja mora dozvoljena je izgradnja u granicama građevinskih područja, osim poljoprivrednih građevina određenih ovim Planom, građevina infrastrukture, vojnih i drugih građevina od interesa za obranu Republike Hrvatske. Osim navedenog u tom je području moguća realizacija pontona i „pontona“ te ostalih naprava i građevina iz čl. 28. ovog Plana, a koje je moguće realizirati sukladno sveukupnim odredbama ovoga plana poštujući pri tom sve relevantne propise vezane uz zaštitu mora. Pod pojmom građevina infrastrukture, u smislu odredbi ovog Plana,

podrazumijevaju se i građevine prometne infrastrukture (manipulativne obale, lukobrani, valobrani, gatovi, te svjetionici i druge građevine i naprave signalizacija).“.

Članak 181.

U članku 181. stavku 1. riječi „pojačane erozije“ zamjenjuju se riječima: „tla oštećenog erozijom (biološkom)“.

U istom članku stavak 2. mijenja se i glasi:

„(2) Iznimno, moguća je gradnja građevina uz primjenu svih tehničkih propisa, standarda i pravila graditeljske struke za erozivna tla, kojima se mora osigurati mehanička otpornost i stabilnost, te sigurnost u korištenju, a istovremeno izbjeći narušavanje stabilnosti tla na okolnom zemljištu odnosno drugih građevina visokogradnje, prometnica, komunalnih i drugih instalacija i slično.“.

Članak 182.

U članku 182. dodaju se novi stavci 6. i 7. koji glase:

„(6) Vatrogasne pristupe planirani tako da omogućavaju kretanje vatrogasnog vozila vožnjom naprijed.

(7) Slijepe vatrogasne pristupe duže od 100 m planirati tako da na svom kraju imaju okretišta koja omogućavaju sigurno okretanje vozila.“.

Članak 183.

U članku 183. iza podstavka 18. dodaje se novi podstavak 19. koji glasi:

„- Pravilnik o zahvatima u prostorima u kojima tijelo nadležno za zaštitu od požara ne sudjeluje u postupku izdavanja rješenja o uvjetima građenja odnosno lokacijske dozvole (NN 115/11),“.

Dosadašnji podstavak 19. postaje podstavak 20.

Članak 184.

U članku 184. iza riječi: „Zakonu o šumama“ dodaju se zgrade, riječi i brojevi: „(NN br. 140/05, 82/06, 129/08, 80/10, 124/10, 25/12, 68/12, 148/13 i 94/14)“.

Članak 185.

U članku 185. iza riječi: „Zakonom o poljoprivrednom zemljištu“ dodaju se zgrade, riječi i brojevi: „(NN br. 20/18)“.

Članak 186.

U članku 186. stavku 2. riječi: „spomenika kulture“ zamjenjuju se riječima: „i očuvanju kulturnih dobara“.

Članak 187.

U članku 187. stavku 1. broj i slovo:“ 20“ zamjenjuju se brojem: „20“.

U istom članku stavku 3. iza riječi : „izvan“ dodaju se riječi: „prostora ograničenja“.

Članak 188.

Članak 191. stavak 1. mijenja se i glasi:

„(1) Lokacijskim dozvolama za zahvate u prostoru, odnosno prostornim planovima užih područja, propisat će se obaveza pridržavanja posebnih propisa iz područja zaštite okoliša, a naročito:

- Zakon o zaštiti okoliša (NN 80/13, 153/13, 78/15 i 15/18); Uredba o procjeni utjecaja zahvata na okoliš (NN 61/14 i 3/17),

- Zakon o zaštiti od buke (NN 30/09, 55/13, 153/13 i 41/16); Pravilnik o najvišim dopuštenim razinama buke u sredini u kojoj ljudi rade i borave (NN 145/04),
- Zakon o vodama (NN 153/09, 63/11, 130/11, 56/13 i 14/14); Pravilnik o uvjetima za utvrđivanje zona sanitarne zaštite izvorišta (NN 66/11 i 47/13); Odluka o zonama sanitarne zaštite izvorišta vode za piće u Istarskoj županiji (SN Istarske županije 12/05 i 2/11); Pravilnik o izdavanju vodopravnih akata (NN 78/10, 79/13, 9/14), Uredba o visini naknade za korištenje voda (NN br.10/14), Pravilnik o posebnim uvjetima za obavljanje djelatnosti javne vodoopskrbe (NN br. 153/09, 63/11, 130/11, 56/13 i 16/14), Pravilnik o graničnim vrijednostima emisija otpadnih voda (NN br. 87/10 80/13, 43/14, 27/15, 3/16), Uredba o uslužnim područjima (NN br.67/14),
- Zakon o zaštiti zraka (NN 130/11, 47/14 i 61/17),
- Zakon o održivom gospodarenju otpadom (NN 94/13),
- Zakon o komunalnom gospodarstvu (NN 26/03, 82/04, 110/04 i 178/04, 38/09, 79/09, 49/11, 84/11, 90/11, 144/12, 94/13, 153/13, 147/14 i 36/15).
- Zakon o sanitarnoj inspekciji (NN 113/08 i 88/10);
- Zakon o zaštiti od svjetlosnog onečišćenja (NN 114/11),
- Zakon o zaštiti od ionizirajućeg zračenja i sigurnosti izvora ionizirajućeg zračenja (NN 64/06),
- Zakon o zaštiti od neionizirajućeg zračenja (NN 91/10).“.

Članak 189.

U članku 192. dodaje se novi stavak 1. koji glasi:

„(1) Plan se primjenjuje unutar granice obuhvata Plana, koja je utvrđena grafičkim dijelom Plana. Na preostalom dijelu područja unutar administrativne granice Grada Pule, koji se nalazi izvan obuhvata Plana, odgovarajuće se primjenjuju prostorni planovi uređenja susjednih JLS. Eventualna odstupanja administrativne granice preuzete iz PPIŽ-a (zbog mjerila, pomaka u podlogama i sl.), a u odnosu na službenu granicu Državne geodetske uprave, neće se smatrati u neskladu.“.

U istom članku u dosadašnjem stavku 1. iza riječi: „užeg područja“ dodaju se riječi: „ koji su doneseni prije donošenja ovoga plana“.

Dosadašnji stavci 1. i 2. postaju stavci 2. i 3.

Članak 190.

Članak 194. mijenja se i glasi:

„(1) Zemljište se uređuje i štiti putem odredbi ovog Plana, kao i odredbi važećih prostornih planova užeg područja koji su doneseni prije donošenja ovoga Plana. Svi elementi navedeni u ovom Planu predstavljaju okvir za izradu prostornih planova užeg područja.

(2) U građevinskom području naselja Pula određeni su negradivi dijelovi građevinskog područja u smislu ovog Plana, u kojima se ne mogu graditi građevine visokogradnje. Negradivi dijelovi građevinskog područja naselja Pula prema ovom Planu namijenjeni su uređivanju isključivo zelenih parkovnih, sportskih i rekreativnih površina, vrtova, pješačkih i kolnih prometnica te u kojemu postoji mogućnost gradnje i postavljanja infrastrukturnih građevina i vodova kao i drugih sličnih zahvata u prostoru.

(3) Negradivi dijelovi građevinskog područja naselja Pula prema ovom Planu prikazani su u grafičkom dijelu ovoga Plana na kartografskom prikazu 3.B. “Uvjeti korištenja i zaštite prostora – Područja posebnih ograničenja u korištenju” te na kartografskim prikazima br. 4. "Građevinska područja k.o. Štinjan“, br. 5.1. "Građevinska područja k.o. Pula i k.o.Galižana" i br. 5.2. "Građevinska područja k.o. Pula".

(4) Zatečene negradive površine u smislu članku 83. PPIŽ-a na području obuhvata Plana nisu određene.“.

Članak 191.

Članak 195. mijenja se i glasi:

„(1) Na cjelokupnom području obuhvata Plan će se provoditi izdavanjem akata za provedbu prostornog plana, prema postupku predviđenom ovim Planom, zakonom i ostalim propisima.

(2) Za zahvate u prostoru iz članka 78.stavka 1. i članka 79. stavka 2. ovih odredbi uvjeti gradnje mogu se odrediti neposredno temeljem odredbi ovog Plana, a za područja zaštićenih austrougarskih tvrđava i temeljem posebnih uvjeta nadležnog Konzervatorskog odjela.

(3) Gradnja svih vrsta građevina moguća je temeljem važećih prostornih planova užeg područja koji su doneseni prije donošenja ovoga Plana, u dijelu u kojem nisu u suprotnosti s ovim Planom ili PPIŽ-om.

(4) Na području grada Pule važeći su sljedeći prostorni planovi užeg područja:

- Generalni urbanistički plan grada Pule ("Službene novine Grada Pule", br. 5a/08, 12/12, 5/14, 8/14 - pročišćeni tekst, 10/14, 13/14, 19/14 - pročišćeni tekst, 7/15, 9/15 - pročišćeni tekst, 2/17, 5/17, 9/17 - pročišćeni tekst) - (1).
- Provedbeni urbanistički plan „BI Uljanik“ ("Službene novine Općine Pula", br. 4/91, 8/91 i "Službene novine Grada Pule", br. 12/01) - (2),
- Provedbeni urbanistički plan „Stari grad Pula“ ("Službene novine Općine Pula", br. 3/92 i 6/92 te "Službene novine Grada Pule", br. 1/97, 5/97 i 11/07, ispravak 02/09, Odluka o stavljanju izvan snage dijela PUP-a „Stari grad Pula“ 5/17) - (3),
- Detaljni plan uređenja „ICI Istra cement International“ ("Službene novine Grada Pule", br. 4/00, 5/15 i 6/15) - (4),
- Detaljni plan uređenja „Kupalište Stoja“ ("Službene novine Grada Pule", br. 4/00) - (5),
- Detaljni plan uređenja „Valkane“ ("Službene novine Grada Pule", br. 10/03) - (6),
- Detaljni plan uređenja „Uljanik otok“ ("Službene novine Grada Pule", br. 2/04) - (7),
- Urbanistički plana uređenja „Lučica Delfin“ ("Službene novine Grada Pule", br. 2/11) - (8),
- Urbanistički plan uređenja „Marina Veruda“ ("Službene novine Grada Pule", br. 2/12) - (9),
- Urbanistički plana uređenja „Lungo mare“ ("Službene novine Grada Pule", br. 12/12, 11/15 i 1/16 - pročišćeni tekst) - (10),
- Urbanistički plan uređenja „Max Stoja“ ("Službene novine Grada Pule", br. 12/12, 13/14, 19/14 – pročišćeni tekst i 12/17) - (11),
- Urbanistički plana uređenja „Istočna poslovna zona“ ("Službene novine Grada Pule", br. 12/12) - (12),
- Urbanistički plan uređenja „Štinjan“ ("Službene novine Grada Pule", br. 11/15) - (13),
- Urbanistički plan uređenja „Ribarska koliba“ ("Službene novine Grada Pule", br. 13/16) - (14),
- Urbanistički plan uređenja „Riva“ ("Službene novine Grada Pule", br. 5/17) - (15).

(5) Dio područja Grada Pule obuhvaćen je Prostornim planom Nacionalnog parka „Brijuni“ ("Narodne novine", br. 45/01).“.

Članak 192.

Članak 196. mijenja se i glasi:

„Mogućnost gradnje, rekonstrukcije ili interpolacije građevine koja se gradi na poluugrađeni/ugrađeni način (gradnja na granici vlastite građevne čestice koja nije regulacijski pravac) u izdvojenom dijelu građevinskog područja naselja, u slučajevima kada

susjedna građevna čestica nije izgrađena ili kada je na susjednoj građevnoj čestici izgrađena postojeća samostojeća građevina, uvjetuje se ishodenjem ovjerene pisane suglasnosti vlasnika te susjedne građevne čestice. Za rekonstrukciju ili interpolaciju poluugrađene ili ugrađene građevine, u slučajevima kada je na susjednoj građevnoj čestici uz tu granicu izgrađena postojeća poluugrađena ili ugrađena građevina, nije potrebno ishodenje suglasnosti vlasnika te susjedne građevne čestice.“.

Članak 193.

Članak 198. briše se.

Članak 194.

Članak 206. briše se.

Članak 195.

Članak 208. mijenja se i glasi:

“Na području obuhvata Plana na snazi su važeći planovi navedeni u članku 195. ovih odredbi.“.

Članak 196.

Članak 209. mijenja se i glasi:

“ (1) Ovim se Planom određuju područja prostornih planova užeg područja:

- urbanistički planovi uređenja koji se utvrđuju za sve dijelove građevinskih područja koji su Planom određeni kao neizgrađeni neuređeni dijelovi građevinskog područja te za izgrađene dijelove građevinskih područja planiranih za urbanu preobrazbu.

(2) Za izdvojene dijelove građevinskog područja naselja Pula - Monte Turco i Rendinella koji su planirani za urbanu sanaciju, propisani su uvjeti provedbe zahvata u prostoru s detaljnošću propisanom za urbanistički plan uređenja.

(3) Granice obuhvata obavezne izrade prostornih planova užeg područja koji su određeni u grafičkom dijelu ovog Plana na kartografskom prikazu 3.C. “Uvjeti korištenja i zaštite prostora – Posebne mjere” te na kartografskim prikazima br. 4. "Građevinska područja k.o. Štinjan“, br. 5.1. "Građevinska područja k.o. Pula i k.o.Galižana" i br. 5.2. "Građevinska područja k.o. Pula", određene su ovim Planom, a obuhvat pojedinog prostornog plana užeg područja utvrdit će se Odlukom o izradi uzimajući u obzir lokalne uvjete, u skladu sa zakonskim propisima kojima se uređuje prostorno uređenje.“.

Članak 197.

U članku 210. iza riječi: „putem odredbi“ dodaju se riječi: „ovog Plana, planova više razine i“.

Članak 198.

Članak 212. mijenja se i glasi:

„(1) U prostoru ograničenja zaštićenog obalnog područja mora dozvoljava se gradnja građevina isključivo na uređenoj građevnoj čestici ili čije je uređenje započeto temeljem posebnog propisa, sukladno odredbama Zakona o prostornom uređenju (NN 153/13, 65/17) koje se odnose na uređenje i zaštitu prostora ograničenja zaštićenog obalnog područja mora.

(2) Do donošenja prostornog plana užeg područja, odnosno izdavanja akta za provedbu prostornog plana za prometnice za područja gdje se neće izrađivati prostorni planovi užeg područja, odnosno dok se te prometnice ne izgrade, u zaštitnim koridorima prometnica i ostale infrastrukture ne mogu se dozvoliti zahvati u prostoru građevina visokogradnje osim građevina infrastrukture i održavanja postojećih građevina.

(3) Do donošenja urbanističkog plana uređenja određenih ovim Planom, sukladno poglavlju 9.1. "Obveza izrade prostornih planova", ne može se izdati akt za građenje nove građevine, ali se akt za građenje može izdati za rekonstrukciju postojeće građevine i za građenje nove građevine na mjestu ili neposrednoj blizini mjesta prethodno uklonjene postojeće građevine unutar iste građevne čestice, kojom se bitno ne mijenja namjena, izgled, veličina i utjecaj na okoliš dotadašnje građevine. Dopušteni zahvati do donošenja urbanističkih planova uređenja moraju biti u skladu sa odredbama iz poglavlja 2. "Uvjeti za uređenje prostora", 3. "Uvjeti smještaja gospodarskih djelatnosti" i 4. "Uvjeti smještaja društvenih djelatnosti".

(4) U slučaju stavljanja van snage važećeg plana užeg područja, nije dopušteno izdavanje akata za provedbu prostornog plana do donošenja novog plana užeg područja, osim za izgrađene dijelove i uređene neizgrađene dijelove građevinskog područja utvrđenih ovim Planom na kojima je moguća gradnja u skladu s uvjetima ovog Prostornog plana."

Članak 199.

Članak 213. mijenja se i glasi:

„U cilju očuvanja kvalitetnog poljoprivrednog zemljišta posebnim razvojnim programima Grada Pule, kao i donošenjem i provedbom posebnih propisa, potrebno je:

- stvarati uvjete za kompleksno uređivanje poljoprivrednog zemljišta putem udruživanja,
- sprječavati nepoljoprivredne aktivnosti na poljoprivrednom zemljištu (kampiranje, čuvanje autoprikolica, kamper kola i plovila, bespravna izgradnja).“.

Članak 200.

U članku 215. stavku 1. riječ: „građevne“ zamjenjuje se riječju: „građevinske“.

Članak 201.

U članku 217. stavku 1. riječ: „građevnu“ zamjenjuje se riječju: „građevinsku“.

Članak 202.

U članku 219. stavak 1. mijenja se i glasi:

„(1) Pri izdavanju akta za provedbu prostornog plana građevina i uređivanje zemljišta, te kod korištenja postojećih građevina i otvorenih površina treba se osiguravati propisana kvaliteta voda.“.

U istom članku stavku 3. iza riječi: „za piće“ dodaju se riječi: „u Istarskoj županiji“.

Članak 203.

U članku 220. riječi: „grada Pule“ zamjenjuju se riječima: „na području Grada Pule“.

Članak 204.

U članku 221. stavku 1. brojevi: „4/11“ zamjenjuju se brojevima: „11/17“.

Članak 205.

U članku 221.a. riječi: „za čiju se izgradnju zahtjeva lokacijska i građevna građevinska dozvola, te potvrda glavnog projekta (preko 400m² odnosno 600m²)“ zamjenjuju se riječima: „površine veće od 400 m²,“.

Članak 206.

U članku 221.c. riječi: „starom dijelu“ zamjenjuju se riječju: „dijelovima“.

Članak 207.

U članku 221.h. riječi: „ove točke“ zamjenjuju se riječima: „ovog članka“.

Članak 208.

U članku 221.i. riječi: „U Gradu Puli“ zamjenjuju se riječima: „Na području obuhvata Plana“.

Članak 209.

Članak 222. mijenja se i glasi:

„(1) Postojeće građevine unutar građevinskog područja mogu se rekonstruirati u skladu s uvjetima članka 222. do 228. ovih odredbi.

(2) Postojeće građevine unutar postojećih turističkih zona (TZ) čija je izgrađenost veća od 30% ili koeficijent iskoristivosti veći od 0.8, mogu se rekonstruirati na način da se ne povećavaju postojeće veličine.

(3) Postojeće građevine izvan građevinskog područja mogu se rekonstruirati isključivo u postojećim gabaritima.“.

Članak 210.

U članku 223. riječ: „građevine“ zamjenjuje se riječju: „građevine“, a riječ: „provođenje“ zamjenjuje se riječju: „provedbu“.

Članak 211.

U članku 225. stavak 2. riječi: „ove točke“ zamjenjuju se riječima: „ovog članka“.

Članak 212.

U članku 226. stavak 2. podstavak 6. mijenja se i glasi:

„- Postojeća građevina kojoj smještaj na građevnoj čestici ne odgovara minimalnim udaljenostima koje je ovaj Plan propisao za područje unutar kojega se građevina nalazi može se rekonstruirati unutar postojećih gabarita, a rekonstrukcija dogradnjom i/ili nadogradnjom omogućava se na način da se dograđeni i/ili nadograđeni dio građevine mora nalaziti unutar gradivog dijela građevine čestice koje je ovaj Plan propisao za područje unutar kojega se građevina nalazi.

Iznimno, kod rekonstrukcije postojećih slobodnostojećih, poluugrađenih ili ugrađenih građevina koje su na pojedinim ili svim stranama od granice vlastite čestice udaljene manje od minimalne udaljenosti propisane ovim Planom za područje unutar kojega se građevina nalazi i koje će nakon rekonstrukcije imati najviše dvije nadzemne etaže, udaljenost rekonstruiranog dijela građevine od granice vlastite građevne čestice može biti i manja od propisane minimalne udaljenosti sukladno slijedećim uvjetima:

- za postojeće slobodnostojeće, poluugrađene ili ugrađene građevine odnosno njihove dijelove koji su od granice vlastite čestice udaljeni od 3 do 4 metra, omogućava se nadogradnja na način da udaljenost nadograđenog dijela građevine od granice vlastite građevne čestice bude jednaka postojećoj udaljenosti građevine od te granice.

Iznimno, kod rekonstrukcije nadogradnjom postojećih građevina valoriziranih kao graditeljsko nasljeđe, minimalna udaljenost nadograđenog dijela od granice vlastite čestice može biti i manja od minimalne udaljenosti propisane ovim Planom za područje unutar kojega se ta građevina nalazi, ukoliko je to potrebno radi poštivanja propisanih uvjeta zaštite utvrđenih kategorijom vrijednosti u okviru valorizacije graditeljskog nasljeđa.“.

U istom članku stavak 4. mijenja se i glasi:

„(4) Prilikom rekonstrukcije se u projektnoj dokumentaciji moraju prikazati postojeća parkirališna mjesta. U suprotnom, ukoliko za gradnju postojeće građevine po tadašnjim propisima nije trebalo osigurati određeni broj parkirnih mjesta, u kojem slučaju se smatra da se radi o stečenom pravu imati postojeću građevinu bez prikazanih parkirnih mjesta, ista se moraju osigurati samo za potrebe rekonstruiranog (dograđenog ili nadograđenog) dijela građevine.“.

Iza stavka 4. dodaje se novi stavak 5. koji glasi:

„(5) Ukoliko se radi o rekonstrukciji postojeće građevine koja se dokazuje rješenjem o izvedenom stanju, u projektnoj dokumentaciji je potrebno prikazati potreban broj parkirališnih mjesta za ozakonjenu zgradu, odnosno njen ozakonjeni dio, te za dio građevine koji se rekonstruira (dograđuje i/ili nadograđuje).“.

Članak 213.

Članak 227. briše se.

Članak 214.

U članku 228. stavak 1. riječ: „građevine“ zamjenjuje se riječima: „postojeće građevine“.

Članak 215.

Članak 228.a.. briše se.

Članak 216.

Članak 228.b.. briše se.

Članak 217.

Članak 228.c.. briše se.

III. PRIJELAZNE I ZAVRŠNE ODREDBE

Članak 218.

Izmjene i dopune PPUG-a Pule su izrađene u 6 (šest) izvornika ovjerenih pečatom Gradskog vijeća Grada Pule i potpisom predsjednika Gradskog vijeća.

Izvornici se čuvaju:

- jedan primjerak u pismohrani dokumentacije Grada Pule,
- tri primjerka u Upravnom odjelu za prostorno uređenje, komunalni sustav i imovinu,
- jedan primjerak u Ministarstvu graditeljstva i prostornog uređenja,
- jedan primjerak u Zavodu za prostorno uređenje Istarske županije.

Uvid u Izmjene i dopune PPUG-a Pule osiguran je u sjedištu Nositelja izrade – Upravni odjel za prostorno uređenje, komunalni sustav i imovinu Grada Pule, Pula, Forum 2.

Članak 219.

Ovlašćuje se Odbor za statut i druge opće akte da, u skladu sa odredbama članka 113. Zakona o prostornom uređenju („Narodne novine Republike Hrvatske“ br. 153/13 i 65/17), utvrdi pročišćeni tekst Odredbi za provođenje te grafičkog dijela Izmjena i dopuna PPUG-a Pule.

Članak 220.

Ova Odluka stupa na snagu osmog dana nakon objave u "Službenim novinama" Grada Pule.

Klasa:
Urbroj:
Pula,

GRADSKO VIJEĆE GRADA PULA-POLA

PREDSJEDNIK
Tiziano Sošić

OBRAZLOŽENJE

1. OSNOV ZA DONOŠENJE ODLUKE

Osnov za donošenje Odluke nalazi se u odredbama članka 109. i 113. Zakona o prostornom uređenju ("Narodne novine" 153/13 i 65/17 – dalje u tekstu: Zakon) te u članku 59. Prijelaznih i završnih Odredbi Zakona o prostornom uređenju („Narodne novine Republike Hrvatske“ br. 153/13 i 65/17) kako slijedi :

- u članku 109. kojim je utvrđeno da prostorni plan uređenja grada donosi gradsko vijeće,
- u članku 113. kojim je utvrđeno da se odredbe Zakona kojim je uređena izrada i donošenje na odgovarajući način primjenjuju i na postupke izmjena i dopuna prostornih planova,
- u članku 59. Prijelaznih i završnih Odredbi Zakona o prostornom uređenju („Narodne novine Republike Hrvatske“ br. 153/13 i 65/17) utvrđeno je da će se postupci izrade i donošenja dokumenata prostornog uređenja započeti po Zakonu o prostornom uređenju („Narodne novine Republike Hrvatske“ br. 153/13) do dana stupanja na snagu ovog Zakona dovršiti po tom Zakonu.

Nadalje, osim na odredbama Zakona, osnov za donošenje ove Odluke temelji se i na odredbama članka 39. Statuta Grada Pula-Pola ("Službene novine" Grada Pule br. 7/09, 16/09, 12/11, 1/13 i 2/18) kojim je propisano da Gradsko vijeće donosi odluke i druge opće akte koji su mu stavljeni u djelokrug zakonom i podzakonskim aktima.

2. TEMELJNA PITANJA KOJA TREBA UREDITI OVOM ODLUKOM

Ovom se Odlukom donose VI. izmjene i dopune Prostornog plana uređenja Grada Pule („Službene novine Grada Pule“, br. 12/06, 12/12, 5/14, 8/14-pročišćeni tekst, 7/15 i 10/15- pročišćeni tekst, 5/16, 8/16-pročišćeni tekst, 2/17, 5/17 i 8/17 -pročišćeni tekst).

3. DOSADAŠNJA REGULATIVA, RAZLOZI ZA DONOŠENJE OVE ODLUKE

Važeći Prostorni plan uređenja Grada Pule („Službene novine Grada Pule“, br. 12/06, 12/12, 5/14, 8/14-pročišćeni tekst, 7/15 i 10/15- pročišćeni tekst, 5/16, 8/16-pročišćeni tekst, 2/17, 5/17 i 8/17 -pročišćeni tekst), dalje u tekstu: PPUG Pule, obuhvaća područje Grada Pule kao jedinice lokalne samouprave u površini od oko 41.80 km².

Postupak izrade ovih izmjena i dopuna PPUG-a Pule kao i ciljevi iz kojih se izradi istoga pristupilo, temelje se na Odluci o izradi VI. izmjena i dopuna PPUG-a Pule iz srpnja 2016. („Službene novine“ Grada Pule br. 5/16), a kojom su utvrđeni slijedeći ciljevi:

- korigirati obuhvat plana te slijedom navedenoga i sve njegove relevantne dijelove,
- izvršiti usklađenja s planom šireg područja,
- propisati uvjete provedbe zahvata u prostoru detaljnosti propisane za urbanistički plan uređenja za zone utvrđene za urbanu obnovu/sanaciju,
- preispitati mogućnosti ograničenog proširenja zona predviđenih za urbanu obnovu/sanaciju radi formiranja logičnih urbanističkih cjelina, preispitati te po potrebi korigirati zone namijenjene ugostiteljsko turističkoj izgradnji,
- izmijeniti sva planska rješenja za koje će se ukazati potreba kao posljedica detaljnije razrade u sklopu postupka izrade VII. izmjena i dopuna Generalnog urbanističkog

plana Grada Pule (dalje u tekstu: GUP) koje se provode istodobno s ovim izmjenama i dopunama Plana,

- evidentirati te po potrebi ispraviti očite greške/propuste ili usklađenja s ostalim dijelovima Plana.

Slijedom navedenog izvršiti će se izmjena i dopuna odnosno usklađenje svih relevantnih (tekstualnih i grafičkih) dijelova plana.

SREDSTVA POTREBNA ZA PROVEDBU OVE ODLUKE

Ova je Odluka konačni akt u postupku izrade i donošenja VI. izmjena i dopuna PPUG-a Pule, izrada kojeg je financirana iz sredstava Proračuna Grada Pule.

Daljnja provedba Odluke ne iziskuje dodatna sredstva iz Proračuna Grada Pule.

5. POSLJEDICE KOJE ĆE NASTATI DONOŠENJEM OVE ODLUKE

Donošenjem ove Odluke omogućit će se korištenja, zaštita i uređenje prostora, izgradnja i rekonstrukcija građevina unutar obuhvata PPUG-a Pule sukladno njegovim planskim postavkama.

6. OBRAZLOŽENJE SADRŽAJA ODLUKE

Uz članak 1.

Člankom 1. je utvrđen predmet Odluke.

Uz članak 2.

Člankom 2. utvrđen je sadržaj Odluke.

Uz članke 3. do 217.

Člancima 3. do 217. utvrđuju se izmjene i dopune **Odredbi za provedbu** i to:

uz članak 3. – člankom 3. je, radi jednoznačnog obilježavanja te lakše provedbe, utvrđena potreba numeriranja svih stavaka svih članaka Odredbi za provedbu

uz članak 4. – člankom 4. stavkom 1. izmijenjen je naslov iznad podnaslova: „OPĆE ODREDBE“ i članka 2.: „ODREDBE ZA PROVOĐENJE PLANA“ na način da sada glasi: „ODREDBE ZA PROVEDBU“ zbog terminološkog usklađivanja s odredbama Zakona.

Istim člankom stavkom 2. izmijenjena je godina za koje razdoblje se Plan utvrđuje, iz 2015. u 2020. godinu.

uz članak 5. – člankom 5. izmijenjene su odredbe članka 5. Odredbi na način da je zbog terminološkog usklađivanja s odredbama Zakona te ujednačavanja primjenjene terminologije u cjelokupnim Odredbama, riječ „provođenje“ izmijenjena u riječ „provedba“. Također su, temeljem činjenice da je GUP na snazi, usklađeni dijelovi teksta koji se na njega referiraju.

uz članak 6. – člankom 6. izmijenjen je članak 6. Odredbi na način da je u stavku 5., sukladno važećim propisima, tekst „lokacijske dozvole i/ili akti kojima se odobrava građenje, zamijenjen odgovarajućim tekstom „građevinske dozvole i/ili akti za provedbu plana, isto kao i tekst:“ kojima se dozvoljava gradnja” tekstom: “za provedbu prostornih planova”.

uz članak 7. – člankom 7. izmijenjen je članak 7. Odredbi.

Stavak 1. izmijenjen je temeljem pretpostavki preuzetih iz Prostornog plana uređenja

Istarske županije (dalje u tekstu: PPIŽ), a kojima se predviđa da će do 2020. godine područje Grada Pule naseljavati 60.830 stanovnika.

Stavak 2. izmijenjen je zbog usklađenja teksta odredbi s važećim propisima odnosno izvršeno je ažuriranje referentnog propisa. Također, u istom stavku je izvršena gramatička korekcija riječi „slijedeće“ u „sljedeće“.

uz članak 8. – člankom 8. izmijenjen je članak 8. Odredbi s ciljem usklađenja s odredbama Prostornog plana Istarske županije (dalje u tekstu: PPIŽ), a koje se odnose na utvrđivanja Grada Pule kao većeg regionalnog središta.

uz članak 9. - člankom 9. izmijenjen je članak 9. Odredbi na način da je u stavku 1. izvršena izmjena godine na koju se referiraju planski pokazatelji (iz 2015 na 2020) kao i izmjena relevantnih planskih pokazatelja u odnosu na ažurirane podatke.

Iza stavka 1. Dodana su dva nova stavka kojima je utvrđena je bruto gustoća stanovanja za središnje naselje urbane aglomeracije te njegove izdvojene dijelove.

uz članak 10. – člankom 10. izmijenjen je članak 10. Odredbi koji se odnosi na određivanje namjena površina unutar obuhvata Plana. Naime, revidirana je podjela područja naselja, a unutar područja gospodarske namjene dodano je građevinsko područje proizvodne namjene – pretežito industrijske (temeljem mogućnosti koje proizlaze iz odredbi PPIŽ).

Također, dodaje se „područje/površine za iskorištavanje mineralnih sirovina“ , što također proizlazi iz potrebe usklađenja s odredbama PPIŽ.

uz članak 11. – člankom 11. izmijenjen je članak 11. Odredbi na način da je revidirana nomenklatura podjele građevinskih područja te je izvršena detaljnija podjela na: građevinsko područje naselja, izdvojene dijelove građevinskog područja naselja Pula (Stancija Katara, Škatari - Šikići i ostali izdvojeni dijelovi naselja) te izdvojene dijelove građevinskog područja naselja Pula planirane za urbanu sanaciju (Monte Turco i Rendinella). Također, u građevinsko područje gospodarske namjene dodana je namjena: “proizvodno – pretežito industrijska” temeljem mogućnosti koje proizlaze iz odredbi PPIŽ

Također je građevinsko područje gospodarske namjene dopunjeno namjenom: “proizvodno – pretežito industrijska” temeljem mogućnosti koje proizlaze iz odredbi PPIŽ.

U članku je brisana odredba pod kojom se pod postojećim građevinskim područjem prema ovim odredbama smatraju i sve katastarske čestice na kojima su izgrađene postojeće građevine.

uz članak 12. – člankom 12. izmijenjen je članak 12.

U stavku 1. diferencirani su pojam: pontoni i pojam: „pontoni“.

U stavku 2. izvršeno je ažuriranje referentnog propisa te korekcija naziva „zaštićenog obalnog područja mora” sukladno odredbama Zakona na način da sada glasi: “prostor ograničenja zaštićenog obalnog područja mora.”

Stavci 3. 4. i 5. brisani su iz razloga što mogućnost realizacije građevina obrađenih u navednim stavcima proizlazi iz odredbi cjelokupnog članka 12., a navedeni zahvati u prostoru detaljnije su razrađeni planom užeg područja - Generalnim urbanističkim planom.

Zbog brisanja stavaka 3., 4., i 5. dosadašnji stavak 6. postao je stavak 3., a isti je korigiran na način da su relevantni pojmovi usklađeni s odredbama Zakona i s detaljnijom podjelom građevinskih područja iz članka 11.

uz članak 13. – člankom 13. izmijenjen je, odnosno dopunjen, naziv potpoglavlja 1.2. sukladno terminologiji definiranoj odredbama Zakona.

uz članak 14. – člankom 14. izmijenjen je naziv potpoglavlja 1.2.1. zbog terminološkog usklađenja/ujednačenosti naziva referentne namjene u cjelokupnim odredbama.

uz članak 15. – člankom 15. izmijenjen je članak 13. na način da je, u odnosu na terminologiju utvrđenu Zakonom te važećim propisima, tekst: „građevinskom području gospodarske – poslovne namjene” zamijenjen tekstem: “izdvojenom građevinskom području izvan naselja gospodarske – poslovne - pretežito trgovačke namjene (K2)”. Također, u stavku 2. izvršene su korekcije teksta koji se odnosi na nazive akata koji se izdaju za zahvate u prostoru prema nazivu iz važećih propisa.

uz članak 16. – člankom 16. izmijenjen/dopunjen je naziv potpoglavlja 1.2.2. sukladno sadržaju na koji se isti odnosi te terminologiji definiranoj važećim propisima.

uz članak 17. – člankom 17. izmijenjen je članak 14.

U cijelom članku, u odnosu na terminologiju definiranu zakonskom regulativom, tekst: „građevinsko područje gospodarske poslovne namjene – komunalno servisne” zamijenjen je tekstem: “izdvojeno građevinsko područje izvan naselja gospodarske poslovne namjene – komunalno servisne”.

Osim navedenoga, u stavku 1. dodana je mogućnost realizacije proizvodne pretežito industrijske namjene uz postojeću poslovnu- komunalno servisnu namjenu, a koja mogućnost proizlazi iz odredbi PPIŽ-a. Također je utvrđeno da je unutar navedenog građevinskog područja moguće obavljanje djelatnosti u skladu s člankom 165. ovih odredbi.

Stavak 4. je dopunjen na način da je uz pojam: „privremene prenosive građevine“ dodano da je isti definiran u članku 40. ovih odredbi.

uz članak 18. – člankom 18. izmijenjen je tekst članka 16. stavak 3. Odredbi za provedbu koji govori o područjima vrijednih obradivih tala. Izmjena ovog stavka u dijelu koje se odnosi na definiciju i u kojem se navode mogući zahvati u prostoru na vrijednim obradivim tlima proizlaze iz usklađenja s planom višeg reda- PPIŽ-om. Također se, u odnosu na rekonstrukciju postojećih građevina unutar ove namjene, a koja je mogućnost bila utvrđena sukladno „ovim odredbama“ isto korigira u mogućnost rekonstrukcije „unutar postojećih gabarita“.

uz članak 19. – člankom 19. izmijenjen je tekst članka 17:

U stavku 2. ažuriran je referentni propis.

Stavak 3. izmijenjen je na način da je u podstavku 1.: „zaštitne šume“ u nastavku dodana planska oznaka „Š2“ odnosno u podstavku 2.: „šume posebne namjene“ dodana planska oznaka „Š3“, a koja u grafičkom dijelu plana označava referentnu namjenu.

uz članak 20. – člankom 20. stavak 1. izmijenjen/dopunjen je naziv potpoglavlja 1.5.1. na način da je uz naslov „Zaštitne šume“ dodana planska oznaka „Š2“, koja u grafičkom dijelu plana označava referentnu namjenu.

Stavkom 2. izmijenjen/dopunjen je naziv potpoglavlja 1.5.2. na način da je uz naslov „Šume posebne namjene“ dodana planska oznaka „Š3“, koja u grafičkom dijelu plana označava referentnu namjenu.

uz članak 21. – člankom 21. izmijenjen je članak 19. na način da je u nastavku naziva namjene „šume posebne namjene“ dodana planska oznaka „Š3“. Dodano je da se unutar navedene namjene mogu uređivati rekreacijski sadržaji. Utvrđeno je da su Park šume Šijana i Busoler zaštićene temeljem Zakona o zaštiti prirode i upisane u Upisnik zaštićenih područja Republike Hrvatske.

Novim stavkom 2., utvrđeno je da se unutar prostora ograničenja zaštićenog obalnog područja mora nalaziti šuma Volarija koja je sukladno Prostornom planu Istarske županije određena kao šuma posebne namjene te je u skladu s navedenom planom utvrđeno da je moguća realizacija rekreacijskih sadržaja osim izgradnje građevina visokogradnje odnosno omogućuju se zahvati koji su u skladu sa zakonskom regulativom.

uz članak 22. – člankom 22. izmijenjen/dopunjen je naziv potpoglavlja 1.6. na način da je uz naslov: “OSTALA POLJOPRIVREDNA TLA, ŠUME I ŠUMSKO ZEMLJIŠTE” dodana planska oznaka „PŠ“, koja u grafičkom dijelu plana označava referentnu namjenu.

uz članak 23. – člankom 23. izmijenjen je članak 20. stavak 4. na način da je izvršeno ažuriranje referentnog propisa.

uz članak 24. – člankom 24. izmijenjen/dopunjen je naziv potpoglavlja 1.7. na način da je uz naslov: “PODRUČJA POSEBNE NAMJENE” dodana planska oznaka „PN“, koja u grafičkom dijelu plana označava referentnu namjenu.

Nadalje, člankom 23. izmijenjen je članak 22. Odredbi za provedbu:

- izmjene stavka 1. odnose se i na terminološko usklađenje s važećim propisima.
- stavak 2. je dopunjen specifikacijom na kojem su kartografskom prikazu utvrđena područja posebne namjene od interesa za obranu Republike Hrvatske.

uz članak 25. – člankom 25. izvršena je izmjena teksta iz članka 22.a. Odredbi za provedbu koji se odnosi zonu posebne namjene – vojnu luku Vargarola na način:

- da je referentni propis ažuriran,
- da je izvršeno terminološko usklađivanje s odredbama referentnog propisa - Pravilnika o zaštitnim i sigurnosnim zonama oko vojnih lokacija i građevina.

uz članak 26. – člankom 26. izvršena je izmjena teksta iz članka 22.b. Odredbi za provedbu koji se odnosi zonu posebne namjene – vojno strelještvo „Valdebek“ na način:

- da je referentni propis ažuriran,
- da je izvršeno terminološko usklađivanje s odredbama referentnog pravilnika - Pravilnika o zaštitnim i sigurnosnim zonama oko vojnih lokacija i građevina,
- da je stavak 3., koji se odnosi utvrđivanje namjene kada prestane važnost ovog područja i građevina za obranu RH, usklađen s odredbama PPIŽ-a.

uz članak 27. – člankom 27. izmijenjen je članak 22.c. Odredbi za provedbu, koji se odnosi na izometrijsko područje zb „Pula“, na način:

- da je referentni propis ažuriran,
- da je izvršeno terminološko usklađivanje s odredbama referentnog propisa - Pravilnika o zaštitnim i sigurnosnim zonama oko vojnih lokacija i građevina.

uz članak 28. – člankom 28. izmijenjen je članak 22.d. Odredbi za provedbu na način da je zbog terminološkog usklađivanja s odredbama Zakona te ujednačavanja primjenjene terminologije u cjelokupnim Odredbama riječ „provođenje“ zamijenjena sa riječju „provedbu“.

uz članak 29. – člankom 29. izmijenjen je članak 23. Odredbi za provedbu na način da je u stavku 1. ažuriran popis prometnica i drugih površina unutar koridora prometnih površina.

Stavak 2. izmijenjen je na način da je tekst koji se odnosi na mrežu cestovnog i željezničkog sustava prikazan u grafičkom dijelu Plana terminološki usklađen s odredbama Županijskog plana i referentnih propisa.

uz članak 30. – člankom 30. izmijenjen je članak 24. Odredbi za provedbu na način da je u stavku 1. detaljnije specificirana organizacija prometnih površina unutar morskog akvatoriju.

U stavku 2. detaljnije je specificirana moguća gradnja u morskome akvatoriju što osobito podrazumijeva pojašnjenje pojmova pontoni i „pontoni“, a sve u skladu s posebnim propisima i odredbama ovog Plana.

uz članak 31. – člankom 31. izmijenjen je članak 25. Odredbi za provedbu koji se odnosi na morska područja pomorskog prometa. Izmjene ovog članka proizlaze iz usklađenja s odredbama Prostornog plana Istarske županije.

uz članak 32. – člankom 32. izmijenjen je članak 26. Odredbi za provedbu kojim se propisuju najveći dozvoljeni kapaciteti morskih luka posebne namjene: luka nautičkog turizma, sportskih i ribarskih luka, u cilju usklađenja s odredbama PPIŽ-a.

U odnosu na dosadašnje odredbe kojima je bio propisani maksimalni broj za luke nautičkog turizma (prema PPIŽ-u) ovaj članak je dopunjen i određivanjem maksimalnog broja vezova za sportske i ribarske luke obzirom na značaj i na prostorne mogućnosti (također radi usklađenja sa odredbama PPIŽ-a).

uz članak 33. – člankom 33. izmijenjen je članak 27. Odredbi za provedbu na način da se istim utvrđuje da će se potrebna površinaorskog i kopnenog dijela morskih luka osigurati u građevinskom području naselja Pula, a detaljni položaj u prostoru te vanjske granice akvatorija i kopnenih dijelova morskih luka detaljno će se utvrditi u sklopu izrade plana užeg područja ili akta za provedbu plana, a na temelju detaljnih pokazatelja (dubina mora, razmještaj plovila, organizacija prostora i dr.) odgovarajućih za namjenu predviđenu ovim planom, sve u skladu s mogućnostima koje proizlaze iz zakonske regulative i odredbi PPIŽ-a.

uz članak 34. – člankom 34. izmijenjen je članak 28. Odredbi za provedbu na način da je stavak 3. usklađen s odredbama PPIŽ-a u nomenklaturi plaža (uređene i neuređene).

U stavku 4. je ažuriran referentni popis.

uz članak 35. – člankom 35. izmijenjen je članak 29. Odredbi za provedbu koji se odnosi na eksploatacijska polja kamenoloma s ciljem usklađenja s odredbama PPIŽ-a. Naime, članak se mijenja na način da se Planom određuje eksploatacijsko polje tehničko - građevnog kamena Kaznionica Valtura (dio u gradu Puli) izvan građevinskog područja, te eksploatacijsko polje tehničko - građevnog kamena Vidrijan i Vidrijan I unutar građevinskog područja naselja Pula. Također, se u odnosu na odredbe PPIŽ-a utvrđuju mogućnosti eksploatacije i sanacije za navedene kamenolome.

uz članak 36. – člankom 36. izmijenjen je članak 34. Odredbi za provedbu na način da se dio teksta koji se odnosi na obvezu donošenja Generalnog urbanističkog plana briše jer je isti na snazi, a odredba je preformulirana na način da na dijelu područja Grada Pule koje je obuhvaćeno važećim Generalnim urbanističkim planom, uređivanje prostora provodi se u skladu s tim planom.

uz članak 37. – člankom 37. izmijenjen je članak 35. Odredbi za provedbu koji se odnosi na građevine od važnosti za državu na području Grada Pule, na način:

- da su referentni propisi ažurirani,
- da je ažuriran popis postojećih i budućih zahvata u prostoru od važnosti za RH na području Grada Pule i na taj način izvršeno usklađenje s važećom Uredbom i PPIŽ-om.

uz članak 38. – člankom 38. izmijenjen je članak 36. Odredbi za provedbu koji se odnosi na građevine od važnosti za Istarsku županiju na području Grada Pule, na način:

- da su referentni popis ažurirani,
- da je ažuriran popis postojećih i budućih zahvata u prostoru od važnosti za Istarsku županiju na području Grada Pule i na taj način izvršeno usklađenje s PPIŽ-om.

uz članak 39. – člankom 39. izmijenjen je članak 37. Odredbi za provedbu na način da je specificirano da se uvjeti gradnje za građevine iz članka 35. i 36. odredbi Plana: građevine od važnosti za RH i građevine od važnosti za IŽ, osim na temelju odredbi ovog Plana, određuju i GUP-om.

uz članak 40. – člankom 40. izmijenjen je članak 38. Odredbi za provedbu kojim je utvrđeno na temelju kojih odredbi se utvrđuju uvjeti za uređenje prostora za zahvate u građevinskom području naselja, u izdvojenim dijelovima građevinskih područja te za izdvojene dijelove građevinskog područja naselja planiranim za urbanu sanaciju.

Također, tekst odredbi ovog članka terminološki se usklađuje važećim referentnim Zakonom i cjelokupnim Odredbama.

uz članak 41. – člankom 41. izmijenjen je članak 39. Odredbi za provedbu na način da je tekst stavka 5. u kojem je definirana „osnovna infrastruktura“, ažuriran i usklađen sa Zakonom.

Stavak 7. izmijenjen je na način da su dodani nazivi izdvojenih dijelova građevinskog područja naselja te izdvojenih dijelova građevinskog područja naselja planiranih za urbanu sanaciju. Također, tekst odredbi ovog članka terminološki se usklađuje važećim referentnim Zakonom i cjelokupnim Odredbama.

uz članak 42. – člankom 42. izmijenjen je članak 40. Odredbi za provedbu kojim se utvrđuju definicije pojmova i varijabli, na način da su korigirane definicije za: višestambene građevine, samostojeće građevine, poluugrađene građevine, ugrađene građevine, zatim definicije interpolacije i morskog akvatorija te su iz definicije izgrađenosti građevne čestice izbrisani „bazeni čija je tlocrtna površina manja od 100 m²“ jer se ne računavaju u izgrađenu površinu zemljišta pod građevinom.

Nadalje, tijekom provedbe Plana pokazalo se potrebnim definirati još neke pojmove tako da su dodane nove definicije i to za: konobe, krovne terase, galerije, krovne kućice te privremene prenosive građevine.

uz članak 43. – člankom 43. izmijenjen je članak 42. stavak 4. podstavak 5. Odredbi za provedbu kojim se utvrđuje oblik i veličina građevne čestice za gradnju ŽCGO „Kaštijun“ na način da navedeni mora imati površinu od min. površine istovjetne postojećoj građevnoj čestici do max. površine istovjetne cjelokupnom izdvojenom građevinskom području izvan naselja gospodarske - komunalno servisne i proizvodne (pretežito industrijske) namjene (K3, I1).

U podstavku 6., koji se odnosi na definiranje veličine građevne čestice za gradnju građevina svih ostalih namjena, izvršena je korekcija rednog broja alineje.

uz članak 44. – člankom 44. izmijenjen je članak 43. Odredbi za provedbu, na način da se utvrđuje mogućnost da se u građevinskom području naselja Pula mogu planirati površine/građevine javne i društvene namjene - zdravstvene, unutar kojih se mogu obavljati djelatnosti zdravstvenog turizma i unutar kojih je moguće planirati smještajne građevine u skladu s utvrđenim propisima, najvećeg dopuštenog kapaciteta 100 postelja.

uz članak 45. – člankom 45. izmijenjen je članak 44. Odredbi za provedbu, koji se odnosi na djelatnosti koje se mogu obavljati u okviru gospodarske namjene na način da je izbrisan dio teksta kojim se uvjetuje rješavanje parkiranja unutar vlastite građevne čestice, što proizlazi iz usklađenja s ukupnim odredbama Plana.

uz članak 46. – člankom 46. izmijenjen je članak 45. Odredbi za provedbu, koji se odnosi na elemente za utvrđivanje gradivog dijela građevne čestice. Kroz korekciju podstavka 1. utvrdilo se da je „udaljenost od granice građevne čestice“ jedan od elemenata za određivanje gradivog dijela građevne čestice.

uz članak 47. – člankom 47. izmijenjen je članak 46. Odredbi za provedbu, koji se odnosi na utvrđivanje gradivog dijela građevne čestice kada se grade samostojeće, poluugrađene i ugrađene građevine.

Stavak 2. korigiran je na način da se, u odnosu na dosadašnji sadržaj, ovaj stavak sada isključivo odnosi na utvrđivanje udaljenosti gradivog dijela/građevine(samostojeće) od granica vlastite građevne čestice, dok se, iznimno, gradivi dio u slučaju rekonstrukcije samostojeće građevine utvrđuje sukladno članku 226. odredbi.

Stavak 3. je preformuliran/izmijenjen kako bi se jasnije/dodatno utvrdili uvjeti određivanja gradivog dijela poluugrađene i ugrađene građevine.

Stavak 4. je izmijenjen na način da se njime definiraju uvjeti za gradnju građevina

koje se grade na poluugrađeni/ugrađeni način u slučajevima kada je na susjednoj građevnoj čestici postojeća samostojeća građevina ili kada susjedna građevna čestica nije izgrađena.

Stavak 5. je brisan jer su uvjeti za gradnju građevina koje se grade na poluugrađeni/ugrađeni način već prethodno definirani u ovom članku.

uz članak 48. – člankom 48. izmijenjen je članak 47. Odredbi za provedbu, koji se odnosi na mogućnosti gradnje unutar i izvan gradivog dijela građevne čestice.

Stavak 3. i 4. su izmijenjeni odnosno dopunjeni odredbama kojima se definira mogućnost gradnje građevine izvan građevne čestice u smislu istaka na pročeljima te balkona, u slučaju kada se građevinski pravac poklapa s regulacijskim pravcem, a sve u smislu usklađenja istih s relevantnom zakonskom regulativom.

Također, u stavku 4. izbrisana je odredba koja se odnosi na izvođenje otvora na pročelju građevine prema susjednoj čestici jer je već prethodno ugrađena u članku 46.

uz članak 49. – člankom 49. izmijenjen je članak 54. Odredbi za provedbu, koji se odnosi na arhitektonsko oblikovanje građevina. U članku 54. dodani su novi stavci 4. i 5.

Stavkom 4. se utvrđuje da će se smjernice za oblikovanje građevina unutar građevinskog područja naselja Pula, utvrditi planovima užeg područja.

Stavak 5. uvjetuje da je prilikom obnove pročelja za sve postojeće građevine na području Grada Pule potrebno ishoditi uvjete koji se odnose na boju pročelja odnosno izmjene u oblikovanju pročelja, osim kod obnove stambenih građevina (koje imaju do četiri funkcionalne jedinice), koje nisu valorizirane kao građevine graditeljskog nasljeđa, za koje je potrebno ishoditi uvjete koji se odnose samo na boju pročelja. Navedene uvjete potrebno je ishoditi od strane gradskog tijela nadležnog za poslove prostornog uređenja, dok je za građevine koje se nalaze unutar zaštićene kulturno povijesne cjeline grada Pule, kao i za pojedinačno zaštićene građevine, uvjete i druga zakonom propisana odobrenja, potrebno zatražiti od nadležnog Konzervatorskog odjela.

Dosadašnji stavak 4. koji je sada postao stavak 6., izmijenjen je na način da se za nove građevine, odabir boje utvrđuje projektnom dokumentacijom i to odabirom palete boja sukladno uvjetima nadležnog tijela.

uz članak 50. – člankom 50. izmijenjen je članak 59. Odredbi za provedbu, na način da je radi unificiranja terminologije u cjelokupnim Odredbama riječ „provedenje“ zamijenjena sa riječju „provedbu“.

uz članak 51. – člankom 51. izmijenjen je članak 60. Odredbi za provedbu, na način da je riječ „nadstrešnice“ brisana iz cjelokupnog članka, te se odredbe istog sada odnose samo na garaže (pomoćne građevine za smještaj vozila).

uz članak 52. – člankom 52. izmijenjen je članak 61. Odredbi za provedbu koji se odnosi na termin bruto površine. Naime, dosadašnji termin „razvijena“ površina, zbog terminološkog usklađenja pojma sa Zakonom zamijenjen je terminom „građevinska“.

uz članak 53. – člankom 53. izmijenjen je članak 64. Odredbi za provedbu, koji se odnosi na gradnju ograda, na način:

- da je u stavku 1., sukladno važećim propisima, tekst „lokacijske dozvole“, zamijenjen odgovarajućim tekstom,
- da se u stavku 2. utvrđuje da visina i same ograde prema regulacijskom pravcu može iznositi maksimalno 1,5 m,
- da je stavak 4. brisan jer kao takav se smatra suvišnim, a dosadašnji stavci 5. i 6., postaju stavci 4. i 5.

uz članak 54. – člankom 54. izmijenjen je naslov potpotpoglavlja 2.2.7. zbog terminološkog usklađivanja s važećim propisima.

uz članak 55. – člankom 55. izmijenjen je članak 65. Odredbi za provedbu, koji se odnosi na

mjesto i način priključivanja građevine na javnu prometnu, komunalnu i drugu infrastrukturu, na način:

- da je izvršeno terminološko usklađenje s važećim propisima,
- da je dodan tekst kojim se utvrđuje da će se mjesto i način priključivanja građevine na javnu prometnu, komunalnu i drugu infrastrukturu odrediti i u skladu s uvjetima ovog plana,
- da je sukladno važećim propisima tekst „lokacijske dozvole“ zamijenjen odgovarajućim tekstom.

uz članak 56. – člankom 56. izmijenjen je naziv potpotpoglavljja 2.2.7.1. zbog terminološkog usklađivanja s važećim propisima.

uz članak 57. i 58. – člankom 57. i 58. izmijenjeni su članci 66. i 67. Odredbi za provedbu, koji se odnose na mjesto i način priključivanja građevine na javnu prometnu površinu. Naime, izmjene ovih članaka proizlaze iz potrebe usklađenja s odredbama referentnih zakona i važećih propisa, kako terminološki tako i u smislu utvrđivanja uvjeta, koji su sada, kroz ove izmjene, detaljnije utvrđeni.

uz članak 59. – člankom 59. izmijenjen je članak 76. Odredbi za provedbu, koji se odnosi na uvjete gradnje unutar građevinskih područja naselja i izdvojenih dijelova građevinskih područja naselja za građevine svih namjena, na način da su u tabličnim prikazima preciznije određeni parametri za utvrđivanje površine građevne čestice. Ostale izmjene ovog članka odnose se na usklađenje istog s cjelokupnim odredbama ovog Plana.

uz članak 60. – člankom 60. izmijenjen je članak 77. Odredbi za provedbu, na način da je preciznije utvrđeno u kojim građevinskim područjima je moguća gradnja stambenih građevina: jednoobiteljskih, višeobiteljskih i višestambenih.

uz članak 61. – člankom 61. izmijenjen je naslov poglavlja 2.2.8. zbog terminološkog usklađivanja sa Zakonom i ostalim referentnim propisima te cjelokupnim odredbama ovog Plana i sada glasi: “Uvjeti provedbe zahvata u prostoru u izdvojenim dijelovima građevinskog područja naselja Pula - Monte Turco i Rendinelica, planiranim za urbanu sanaciju (s detaljnošću propisanom za urbanistički plan uređenja)”.

U ovom poglavlju 2.2.8., a vezano uz mogućnosti koje proizlaze iz Zakona, te u skladu s ciljevima Odluke o izradi Plana, određeni su uvjeti provedbe zahvata u prostoru s detaljnošću propisanom za urbanistički plan uređenja za izdvojene dijelove građevinskog područja naselja Pula - Monte Turco i Rendinelica koji su planirani za urbanu sanaciju. Na taj način stvorene su pretpostavke za neposrednu provedbu PPUG-a na tom području. Uvjet provedbe za navedena područja obuhvaćeni su člancima 77.a., 77.b., 7.c., 7.d., 7.e., 7.f., 7.g., 7.h., 7.i., 7.j., 7.k., 7.l., 7.m., 7.n. i 7.o. odredbi ovog plana.

uz članak 62. – člankom 62. mijenja se sadržaj članka 77.a. Odredbi za provedbu, na način da su navedeni kartografski prikazi na kojima je označen obuhvat izdvojenih dijelova građevinskih područja naselja Pula - Monte Turco i Rendinelica koji su planirani za urbanu sanaciju te da su za navedena područja određeni uvjeti provedbe zahvata u prostoru s detaljnošću propisanom za urbanistički plan uređenja u člancima 77.b., 7.c., 7.d., 7.e., 7.f., 7.g., 7.h., 7.i., 7.j., 7.k., 7.l., 7.m., 7.n. i 7.o. odredbi.

uz članke 63. do 73. – člancima 63. do 73. izmijenjen je sadržaj članaka 77.b., 7.c., 7.d., 7.e. i 7.f. Odredbi za provedbu novim člancima: 77.b., 7.c., 7.d., 7.e. i 7.f. te se dodaju novi članci: 77.g., 77.h., 77.i., 77.j., 77.k., 77.l., 77.m., 77.n. i 77.o. kojima su propisani uvjeti provedbe zahvata u prostoru s detaljnošću propisanom za urbanistički plan uređenja za izdvojene dijelove građevinskih područja naselja Pula - Monte Turco i Rendinelica.

- **člankom 63.** dodaje se, iza članka 77.a., naslov koji glasi: „Oblik i veličina građevne čestice“.

- **člankom 64.** mijenja se sadržaj članka 77.b. kojim se određuju oblik i veličina građevne čestice.
 - **člankom 65.** dodaje se, iza članka 77.b., naslov koji glasi „Namjena građevine“.
 - **člankom 66.** mijenja se sadržaj članka 77.c. na način da se utvrđuje namjena građevina.
 - **člankom 67.** dodaje se, iza članka 77.c., naslov koji glasi: „Smještaj građevine na građevnoj čestici“.
 - **člankom 68.** mijenja se sadržaj članka 77.d. na način da se utvrđuje da je dio građevne čestice na kojem je moguće smjestiti građevine visokogradnje određen njegovim gradivim dijelom, građevnim pravcem te izgrađenošću. Nadalje, u navedenom članku utvrđuju se:
 - način i uvjeti određivanja gradivog dijela čestice,
 - određivanje građevnog pravca te uvjeti gradnje u odnosu na građevni pravac,
 - izgrađenost građevne čestice obzirom na vrstu građevine, te su u tabličnom prikazu definirani: površina građevne čestice, maksimalna izgrađenost građevne čestice, maksimalna visina građevine i maksimalni broj nadzemnih etaža.
 - **člankom 69.** dodaje se, iza članka 77.d., naslov koji glasi „Oblikovanje građevine“.
 - **člankom 70.** mijenja se sadržaj članka 77.e. kojim se utvrđuje oblikovanje građevine. U stavcima dalje utvrđuju se: uvjeti za arhitektonsko oblikovanje, visina i broj etaža, vrsta krova, nagib i vrsta pokrova.
 - **člankom 71.** dodaje se, iza članka 77.e., naslov koji glasi „Uređenje građevne čestice“.
 - **člankom 72.** mijenja se sadržaj članka 77.f. na način da se navedenim utvrđuje uređenje građevne čestice koje se određuje elementima gradnje pomoćnih građevina, gradnje ograda te udjelom prirodnog terena.
 - **člankom 73.** dodaju se, iza članka 77.f., novi članci 77.g., 77.h., 77.i., 77.j., 77.k., 77.l., 77.m., 77.n. i 77.o. s naslovima iznad:
 - **člankom 77.g.** definiraju se način i uvjeti rješavanja prometa u mirovanju.
 - **člankom 77.h.** definiraju se način i uvjeti priključenja građevne čestice, odnosno građevine na javnu prometnu površinu i infrastrukturu.
 - **člankom 77.i.** definiraju se uvjeti za utvrđivanja mjesta i načina priključivanja građevine na javnu prometnu površinu.
 - **člankom 77.j.** definiraju se uvjeti priključenja na telekomunikacijsku te ostalu infrastrukturnu mrežu.
 - **člankom 77.k.** utvrđuje se da se mjere postupanja s otpadom provode se sukladno odredbama poglavlja 7. Postupanje s otpadom ovoga Plana.
 - **člankom 77.l.** utvrđuju se mjere zaštite krajobraznih i prirodnih vrijednosti i kulturno-povijesnih cjelina.
 - **člankom 77.m.** utvrđuje se da su mjere sprečavanja nepovoljna utjecaja na okoliš utvrđene poglavljem 8. Mjere sprečavanja nepovoljna utjecaja na okoliš ovoga Plana.
 - **člankom 77.n. i 77.o.** utvrđuju se uvjeti rekonstrukcije postojećih građevina.
- uz članak 74.** – člankom 74. izmijenjen je članak 78. Odredbi za provedbu, koji se odnosi na gradnju građevina u izdvojenim građevinskim područjima izvan naselja gospodarske namjene.
- Naime, izmjene ovog članka proizlaze iz potrebe terminološkog usklađenja s odredbama Zakona te usklađenja s cjelokupnim odredbama ovog plana u pogledu točnog nazivlja ovih građevinskih područja.

uz članak 75. – člankom 75. izmijenjen je članak 79. Odredbi za provedbu, koji se odnosi na mogućnost gradnje građevina i poduzimanje drugih zahvata izvan građevinskih područja naselja i njegovih izdvojenih dijelova te ostalih građevinskih područja definiranih ovim planom.

U stavku 2. ažuriran je popis građevina i drugih zahvata, koji se mogu graditi izvan građevinskih područja, u skladu s nomenklaturom sukladnom onom u odredbama PPIŽ-a.

uz članak 76. – člankom 76. izmijenjen je članak 80. Odredbi za provedbu koji se odnosi na uvjete gradnje unutar izdvojenih građevinskih područja izvan naselja te građevina i drugih zahvata koji se mogu graditi izvan građevinskih područja naselja.

U stavku 1. dani su uvjeti gradnje unutar izdvojenog građevinskog područja izvan naselja poslovne namjene - pretežito trgovačke (K2).

U stavku 2. dani su uvjeti gradnje unutar izdvojenih građevinskih područja izvan naselja poslovne namjene - komunalno servisne (K3)

U stavku 3. dani su uvjeti gradnje unutar izdvojenog građevinskog područja izvan naselja poslovne - komunalno - servisne i proizvodne - pretežito industrijske namjene (K3, I1)

U stavku 4. je utvrđeno da su uvjeti gradnje za gradnju građevina u funkciji poljoprivrede određeni u člancima 81. do 86.a. odredbi.

U stavku 5. je utvrđeno da su uvjeti gradnje za građevine u funkciji šumarstva i lovstva određeni člankom 86.b. odredbi.

U stavku 6. je utvrđeno da su uvjeti gradnje za vojne lokacije i građevine određeni člancima 22. do 22.d. ovih odredbi.

U stavku 7. je utvrđeno da su uvjeti gradnje za građevine infrastrukture određeni poglavljem 5. "Uvjeti utvrđivanja koridora ili trasa i površina prometnih i drugih infrastrukturnih sustava" ovih odredbi

U stavku 8. je utvrđeno da su uvjeti gradnje za građevina za istraživanje i iskorištavanje mineralnih sirovina određeni člankom 86.c. ovih odredbi.

uz članak 77. – člankom 77. izmijenjen je naziv potpoglavlja 2.3.1. u skladu s nomenklaturom iz odredbi PPIŽ-a.

uz članke 78., 79., 80. i 81. – člancima 78., 79., 80. i 81. izmijenjeni su članci 81., 82., 83. i 84. Odredbi za provedbu, koji se odnose na definiranje mogućnosti planiranja građevina u funkciji poljoprivrede, zbog usklađenja s odredbama PPIŽ-a:

- **člankom 78.** mijenja se članak 81., koji se odnosi na moguće zahvate u prostoru koji se mogu realizirati na vrijednim obradivim tlima (P2) i ostalom poljoprivrednom tlu, šumama i šumskom zemljištu (PŠ), a koji se unutar obuhvata Plana nalaze izvan prostora ograničenja ZOP-a,
- **člankom 79.** mijenja se članak 82. koji se odnosi na uvjete planiranja farmi za uzgoj stoke.
- **člankom 80.** mijenja se članak 83. Odredbi koji se odnosi na uvjete planiranja vinogradarsko-vinarskih, voćarskih i uljarskih pogona sa kušaonicama.
- **člankom 81.** mijenja se članak 84. Odredbi koji se odnosi na planiranje staklenika i plastenika.

uz članak 82. – člankom 82. izmijenjen je članak 85. Odredbi za provedbu, na način da je brisana nemogućnost gradnje pomoćnih poljoprivrednih građevina izvan građevinskog područja naselja Pula i njegovih izdvojenih dijelova, zbog usklađenja cjelokupnim odredbama Plana.

uz članak 83. – člankom 83. izmijenjen je članak 86. Odredbi za provedbu, koji se odnose na definiranje mogućnosti gradnje građevina za obavljanje poljoprivredne djelatnosti iz

članka 81. stavka 1. (farme za uzgoj stoke i peradarske farme), zbog usklađenja s odredbama PPIŽ-a.

uz članak 84. – člankom 84. dodan je novi članak 86.a. Odredbi za provedbu, kojim se utvrđuje da se uvjeti postavljanja privremenih prenosivih građevina određenih člankom 40. odredbi određuju ovim Planom, a na javnim se površinama postavljaju na temelju odgovarajućeg akta grada Pule.

uz članak 85. – člankom 85. dodani su članci 86.b. i 86.c. s pripadajućim naslovima iznad njih.

Članak 86.b. se odnosi na građevine u funkciji šumarstva i lovstva, njime je utvrđeno koje se građevine mogu planirati na šumskom zemljištu - na površinama šuma posebne namjene (Š3) te su propisani uvjeti gradnje za građevine ove namjene.

Članak 86.c. se odnosi na građevine za istraživanje i iskorištavanje mineralnih sirovina. Ovim člankom su utvrđene površine eksploatacijskog polja tehničko - građevnog kamena i to: Kaznionica Valtura (dio u Gradu Puli) te Vidrijan i Vidrijan I unutar građevinskog područja naselja Pula. Određeni su opći uvjeti eksploatacije u prostoru eksploatacijskog polja, uvjeti gradnje rudarskih objekata i postrojenja, uvjeti smještaja skladišta eksplozivnih materijala te uvjeti eksploatacije i sanacije kamenoloma.

uz članak 86. – člankom 86. brisan je članak 87. Odredbi za provedbu. Naime, definicija i uvjeti postavljanja privremenih prenosivih građevina dani su u odredbama ovog Plana, te je ovaj članak kao suvišan izbrisan.

uz članak 87. – člankom 87. izmijenjen je članak 88. zbog terminološkog usklađivanja pojma sa Zakonom.

uz članak 88. – člankom 88. izmijenjen je članak 89., koji se odnosi na planiranje gospodarskih djelatnosti izvan građevinskih područja naselja u izdvojenim građevinskim područjima izvan naselja gospodarske namjene, na način da je članak terminološki usklađen s cjelokupnim odredbama ovog plana.

Osim terminološkog usklađenja, u stavku 1., podstavku 2. koji se odnosi na ŽCGO Kaštijun, izvršena je dopuna u dijelu namjene: uz poslovnu namjenu-komunalno servisnu dodana je mogućnost planiranja i proizvodne- pretežito industrijske namjene, što je kao mogućnost proizašla iz odredbi PPIŽ-a.

U stavku 2. izvršena je izmjena u dijelu određivanja uvjeta gradnje za građevine iz stavka 1. ovog članka (građevine unutar izdvojenih građevinskih područja izvan naselja gospodarske namjene) na način da se uvjeti gradnje određuju u skladu s uvjetima iz članka 80. ovih odredbi.

uz članak 89. – člankom 89. izmijenjen je naziv poglavlja i sada glasi: „Ugostiteljsko - turistička namjena“ iz razloga terminološkog usklađenja s cjelokupnim odredbama ovog Plana.

uz članak 90. – člankom 90. izmijenjen je članak 90. koji se odnosi na građevine ugostiteljsko turističke namjene. Izmjena ovog članka proizišla je iz usklađenja s prostornim planom višeg reda: PPIŽ-om. Uveden je pojam “turističkih zona (TZ)” koje su se utvrdile u grafičkom dijelu ovog Plana te pojam "ostalih" površina ugostiteljsko - turističke namjene koje će se razgraničiti prostornim planom užeg područja, unutar građevinskog područja naselja Pula. Utvrđeno je koji se sve sadržaji/građevine mogu graditi unutar navedenih zona i "ostalih" površinama ugostiteljsko - turističke namjene te da se iste uređuju u skladu sa Zakonom i PPIŽ-om u dijelu koji se odnosi na zaštitu prostora ograničenja zaštićenog obalnog područja mora.

U stavku 4. izvršene su korekcije teksta u smislu terminološkog usklađenja naziva zona/površina te korekcije koje se odnose na nazive akata koji se izdaju za zahvate u

prostoru prema nazivu iz važećih propisa.

uz članak 91. – člankom 91. izmijenjen je članak 91. koji se odnosi na uvjete planiranja građevina ugostiteljsko turističke namjene. U odredbama članka utvrđena je podjela turističkih zona na: Turističku zonu 1 - Verudella i Turističku zonu 2 - Zlatne stijene – Saccorgiana s prostorno funkcionalnim cjelinama: Zlatne stijene - Horizont Pula Resort (TZ 2-1) i Saccorgiana (TZ 2-2), mogućnost planiranja površina za izgradnju smještajnih građevina, površina za izgradnju pratećih ugostiteljsko-turističkih sadržaja, površina za izgradnju servisnih i opskrbnih sadržaja u funkciji turizma, kao i površina namijenjenih infrastrukturnim građevinama unutar navedenih zona. Utvrđeni su koeficijent izgrađenosti i koeficijent iskoristivosti pojedinačne građevne čestice u turističkim zonama, a isto tako je utvrđeno da se odvodnja otpadnih voda mora riješiti zatvorenim kanalizacijskim sustavom s pročišćavanjem.

Nadalje, utvrđuje se da se planom užeg područja mogu unutar građevinskog područja naselja Pula razgraničiti i "ostale" površine gospodarske – ugostiteljsko-turističke namjene te odrediti vrsta ugostiteljsko - turističke namjene te pripadajući smještajni kapaciteti.

Također se utvrđuje da se unutar svih površina ugostiteljsko turističke namjene najmanje 40% površine svake građevne čestice (osim građevnih čestica infrastrukturnih sustava) mora urediti kao parkovni nasadi i prirodno zelenilo.

uz članak 92. – člankom 92. izmijenjen je članak 92. Odredbi za provedbu, koji se odnosi na smještajne kapacitete građevina ugostiteljsko turističke namjene. U odnosu na dosadašnji sadržaj ovoga članka izmijenjen je referentni tablični prikaz: lokacije u tablici su podijeljene na Turističke zone, „ostale“ površine ugostiteljsko-turističke namjene koje će se razgraničiti prostornim planom užeg područja te pojedinačne smještajne građevine ugostiteljsko turističke namjene uključujući i građevine zdravstvenog turizma, a ažurirani su podaci u ostalim dijelovima tablice sukladno važećoj relevantnoj regulativi.

uz članak 93. – člankom 93. izmijenjen je članak 93. Odredbi za provedbu, koji se odnosi na planiranje smještajnih građevina namijenjenih za hotele, turistička naselja i kampove. Dosadašnji članak je ažuriran sukladno novoj nomenklaturi prihvaćenoj za građevine ugostiteljsko turističke namjene, te u skladu s važećim propisima.

uz članak 94. – člankom 94. izmijenjen je članak 94. Odredbi za provedbu, koji se odnosi na užu obalni pojas, na način da je zbog ujednačavanja primjenjene terminologije u cjelokupnim Odredbama tekst/pojam „zona gospodarske – ugostiteljsko turističke namjene“ zamijenjena sa tekstom/pojmovima „turističkih zona i "ostalih" površina ugostiteljsko - turističke namjene“.

Nadalje, za pojam „uži obalni pojas“ utvrđuje se širina 25 metara unutar kojeg se omogućava realizacija svih zahvata navedenih prethodno u ovom članku.

uz članak 95. – člankom 95. izmijenjen je naziv poglavlja 4. na način da je naslovu: „UVJETI SMJEŠTAJA DRUŠTVENIH DJELATNOSTI“ u nastavku dodan tekst: „TE SPORTSKO - REKREACIJSKIH SADRŽAJA“ kako bi se uskladio sa sadržajem članka u poglavlju.

uz članak 96. – člankom 96. izmijenjen je članak 96. koji se odnosi na rekonstrukciju tvrđave Turtijan. Naime, izmjenama stavka 1. utvrđeno je da se zahvati javnih i društvenih djelatnosti u okviru šireg zahvata austrougarske tvrđave Turtijan planiraju izvan građevinskih područja. a u nastavku je dodana planska oznaka “D” koja u grafičkom dijelu plana označava referentnu namjenu.

Nadalje, u stavku 2. utvrđeno je da će se uvjeti rekonstrukcije postojeće austrougarske tvrđave odrediti u postupku provedbe prostornoga plana, što je izmijenjeno u odnosu na dosad važeće, u skladu s važećim propisima.

uz članak 97. i 98. – člankom 97. i 98. izmijenjeni su članci 96.a. i 96.b. Odredbi za provedbu koji se odnose na planiranje golf igrališta na Muzilu. Izmjene ovih članaka proizlaze iz usklađenja s prostornim planom više razine: PPIŽ-om, te cjelokupnim odredbama ovog Plana. Odnose se na utvrđivanje: planiranja golf igrališta u odnosu na obalnu crtu, ukupne tlocrtne bruto površina svih zatvorenih i natkrivenih građevina unutar golf igrališta u odnosu na površine sportskih terena i sadržaja, ukupne tlocrtne bruto površine svih zatvorenih i natkrivenih građevina u funkciji sporta, kao i na utvrđivanje posebne mjere zaštite nadzemnih i/ili podzemnih voda i priobalnog mora, uvjeta za održavanje golf igrališta.

uz članak 99. – člankom 99. izmijenjen je članak 97. stavak 1. Odredbi za provedbu kojim je utvrđeno da su pored trasa i koridora utvrđenih planom dodani i „uređaji“, a za prometne, telekomunikacijske, vodnogospodarske i energetske sustave dopunjeno je da se radi o građevinama infrastrukturnih sustava, te je brisana definicija infrastrukturnog koridora.

uz članak 100. – člankom 100. izmijenjen je članak 98., koji se odnosi na opremanje zemljišta prometnom infrastrukturnom mrežom na slijedeći nači :

- u stavku 1. je riječ „cestovnom“ zamijenjena riječju „prometnom“ zbog terminološkog usklađenja s važećim propisima i odredbama ovog plana, te je preciznije utvrđeno u kojim člancima su propisani uvjeti gradnje prometnih površina,
- u stavku 2. izvršeno je ažuriranje Pravilnika o sadržaju, mjerilima kartografskih prikaza, obveznim prostornim pokazateljima i standardu elaborata prostornih planova, a tekst „odnosno lokacijskom dozvolom“ zamijenjen je tekstem „ili prilikom izdavanja akata za provedbu prostornog plana“ zbog usklađenja s važećim propisima.

uz članak 101. – člankom 101. izmijenjen je članak 99. Odredbi za provedbu, koji se odnosi na opremanja zemljišta energetsom i ostalom komunalnom infrastrukturnom mrežom, na način da je u:

- stavku 1. preciznije utvrđeno što pretpostavlja navedena infrastruturna mreža, te u koji člancima su određeni uvjeti gradnje elemenata energetsog i vodnogospodarskog sustava.
- stavku 2. navedeno je koji se to elementi infrastrukturne mreže utvrđeni Planom smatraju okvirnim, a tekst „odnosno lokacijskom dozvolom“ zamijenjen je tekstem „ili prilikom izdavanja akata za provedbu prostornog plana“ zbog usklađenja s važećim propisima.

uz članak 102. – člankom 102. dodaje se članak 99.a. Odredbi za provedbu, koji se odnosi na razgraničenje površina za infrastrukturne sustave. Utvrđuje se da je infrastrukturni koridor prostor namijenjen smještaju građevina, uređaja, opreme i instalacija infrastrukturnih sustava kao i ostalih građevina koje se grade sukladno posebnim propisima. Građenje građevina druge namjene unutar zaštitnih koridora izgrađene i neizgrađene infrastrukturne mreže pojedinih infrastrukturnih sustava odvija se sukladno odredbama ovog Plana.

uz članak 103. – člankom 103. izmijenjen je članak 100. Odredbi za provedbu, koji se odnosi na planiranje sustava prometne i druge infrastrukture i pripadajućih objekata. Naime, kroz ove izmjene i dopune se utvrđuje da prilikom planiranja prometne i prateće infrastrukturne mreže treba slijediti načelo gradnje integrirane infrastrukture. Također je tekst „lokacijske dozvole“ zamijenjen tekstem „akti za provedbu prostornog plana“, zbog usklađenja s važećim propisima, a riječ „privremeno“ je brisana.

uz članak 104. – člankom 104. izmijenjen je članak 101. Odredbi za provedbu, na način da je u stavku 1. i 2. preciznije navedeno da se ove odredbe odnose na infrastrukturnu mrežu energetsog i vodnogospodarskog sustava.

uz članak 105. – člankom 105. izmijenjen je članak 102. Odredbi za provedbu, koji se odnosi na prometne sustave i infrastrukturu, na način da je:

- u stavku 3. izvršena dopuna tako da je utvrđena detaljnija podjela terminala putničkog i/ili robnog prometa,
- dodan novi stavak 4. kojim je utvrđeno da je prikaz pojedinih elemenata diferenciranih prometnih sustava u obliku načelnog položaja u prostoru trasa ili oznake približne lokacije površine za razvoj pojedinih sadržaja ili odvijanje određenih prometnih procesa dan na kartografskom prikazu br. 1.A: “Korištenje i namjerna površina” i na kartografskom prikazu br. 1.B: “Korištenje i namjena površina - promet” u mjerilu 1:25 000.

uz članak 106. – člankom 106. izmijenjen je članak 103. Odredbi za provedbu, koji se odnosi

na planiranje i gradnju cestovnih prometnica, na način da je:

- stavkom 1. utvrđeno da je osnovna mreža cestovnog prometa prikazana na kartografskom prikazu br. 1.A: “Korištenje i namjerna površina” i na kartografskom prikazu br. 1.B: “Korištenje i namjena površina - promet” u mjerilu 1:25 000,
- stavkom 2. utvrđene su smjernice za izradu prostornih planova užeg područja te uvjeti za izdavanje akata kojima se odobrava građenje/rekonstrukcija cesta kada se oni izdaju neposredno temeljem odredbi i rješenja iz ovoga Plana,
- stavkom 3. utvrđuje se detaljnija klasifikacija cestovnih prometnica na glavne mjesne ulice/ceste, sabirne ulice/ceste i ostale ulice/ceste te propisuju detaljniji uvjeti gradnje u prostornim planovima užeg područja,
- stavkom 4. propisano je da je osim cestovnih prometnica, koje su prikazane u grafičkom dijelu Plana, moguće graditi i druge cestovne prometnice u cilju poboljšanja ukupne cestovne mreže i uvjeta odvijanja prometa,
- stavkom 5. utvrđeno da, ukoliko za postojeće i/ili planirane cestovne prometnice unutar obuhvata Plana dođe do promjene u funkcionalnom smislu - promjena kategorije ili u prostornom smislu - korekcija prometno-tehničkih elemenata trasa iz aspekta sigurnosti prometa na cestama, isto se ne smatra neusuglašenosti s ovim Planom.

uz članak 107. – člankom 107. izmijenjen je članak 104. Odredbi za provedbu, koji se odnosi na gradnju/ planiranje nerazvrstanih cesta izvan građevinskog područja naselja Pula.

U stavku 1. ažuriran je tablični prikaz na način da je za nerazvrstane (ostale) ceste utvrđena širina zaštitnog pojasa te zaštitnog koridora planirane ceste.

U stavku 2. te novim stavcima 3., 4. i 5. utvrđeni su uvjeti gradnje unutar zaštitnog pojasa odnosno zaštitnog koridor nerazvrstane (ostale) ceste izvan građevinskog područja naselja Pula.

Dosadašnji stavci 3. i 4. postali su sada stavci 6. i 7., koji su izmijenjeni zbog terminološkog usklađenja s ostalim odredbama ovog Plana.

uz članak 108. – člankom 108. izmijenjen je članak 105. Odredbi za provedbu, koji se odnosi na gradnju/ rekonstrukciju javnih i nerazvrstanih (ostalih) cesta.

Ovim člankom utvrđuju se uvjeti gradnje odnosno rekonstrukcije javnih i nerazvrstanih (ostalih) cesta u skladu s planom više razine: PPIŽ-om te važećim referentnim propisima.

uz članak 109. – člankom 109. izmijenjen je članak 106. Odredbi za provedbu, koji se odnosi na gradnju unutar zaštitnog pojasa javnih cesta.

- u stavku 1. je ažuriran važeći propis (Zakon o cestama),

- brisan je dosadašnji stavak 2. jer su glavne gradske ulice, sabirne ulice te ostale ulice već prethodno utvrđeni drugim odredbama ovog Plana. Dosadašnji stavci 3., 4. i 5. postali su stavci 2., 3. i 4.
- u stavku 2. tekst "o građenju" zamijenjen je tekstom "za provedbu prostornog plana" zbog usklađenja s važećim propisima, a iz istog razloga izmijenjen je stavak 4.

uz članak 110. – člankom 110. izmijenjen je članak 107. Odredbi za provedbu, na način da se ovim člankom, u odnosu na važeće odredbe, propisuju uvjeti gradnje odnosno rekonstrukcije benzinskih postaja.

uz članak 111. – člankom 111. briše se članak 107.a. Odredbi za provedbu jer su uvjeti za gradnju/rekonstrukciju cestovnih prometnica utvrđeni u prethodnim odredbama ovog Plana. Naime, u odredbama za provedbu ovog plana utvrđeno je da se prostornim planovima užeg područja određuje detaljnija klasifikacija cestovnih prometnica na glavne mjesne ulice/ceste, sabirne ulice/ceste i ostale ulice/ceste te propisuju detaljniji uvjeti gradnje.

uz članak 112. – člankom 112. briše se članak 108. Odredbi za provedbu koji se odnosi na definiranje elemenata prometnice u aktu za provedbu prostornog plana, jer je navedeno već utvrđeno važećim referentnim propisima.

uz članak 113. – člankom 113. mijenja se članak 109. Odredbi za provedbu, koji se odnosi na definiranje građevne čestice javnih i nerazvrstanih cesta, iz razloga usklađenja s važećim zakonima i ostalim referentnim propisima.

uz članak 114. – člankom 114. mijenja se članak 110. Odredbi za provedbu, koji se odnosi na rješavanje prometa u mirovanju. Izmjene ovog članka najvećim dijelom su terminološkog karaktera, proizlaze iz usklađenja s važećim propisima i sa cjelokupnim odredbama ovog plana. Ostale izmjene odnose se na:

- u stavku 1. dodana je točka 7. kojom se utvrđuje da se prostornim planovima užeg područja mogu utvrditi dodatni i/ili detaljniji uvjeti na temelju kojih će biti potrebno zadovoljiti potreban broj parkirališnih mjesta ovisno o prostornim mogućnostima i planiranom zahvatu u prostoru.
- također, dodan je novi stavak 10. kojim se utvrđuje obveza rješavanja broja parkirnih mjesta u odnosu na status konobe kada je navedena pripadak jednoga od stanova i sastavni je dio građevine osnovne namjene odnosno kada se konoba nalazi u pomoćnoj građevini izvan osnovne građevine, a projektnom dokumentacijom je predviđeno da ista bude pripadak određenog stana.

uz članak 115. – člankom 115. mijenja se članak 111. Odredbi za provedbu koji se odnosi na popis posebnih zakona, propisa, uredbi i normi kojih se treba pridržavati prilikom projektiranja prometnih površina, na načina da je ažurirana referentna zakonska regulativa.

uz članak 116. – člankom 116. iza članka 112. i naslova: „5.1.3.Pomorski promet“ dodaje se novi članak 112.a. kojim se utvrđuju opće odredbe vezane uz pomorski promet: da se Planom određuje mreža morskih luka i ostale pomorske infrastrukture, građevinsko područje luka, mogućnosti gradnje lučke suprastrukture i infrastrukture, te mogućnost gradnje benzinskih postaja unutar morskih luka.

uz članak 117. – člankom 117. mijenja se članak 113. Odredbi za provedbu koji se odnosi na utvrđivanje morskih područja pomorskog prometa, na način da je popis morskih područja ažuriran, odnosno usklađen s odredbama PPIŽ-a.

uz članak 118. – člankom 118. mijenja se članak 117. Odredbi za provedbu koji se odnosi na elektroničku komunikacijsku infrastrukturu i povezanu opremu, na način da su ažurirani referentni propisi.

uz članak 119. – člankom 119. mijenja se članak 117.a. Odredbi za provedbu koji se odnosi

na zračni promet, ažuriran/noveliran je u skladu s odredbama PPIŽ-a, na način da je u stavku 3. određeno područje namijenjeno za kretanje, uzlijetanje, slijetanje i boravak hidroaviona - aerodrom na vodi luke Pula, unutar lučkog područja Pula (Pulskog zaljeva). Također je odredbama utvrđeno da su poletno/sletna staza te lokacija za pristajanje/sidrenje hidroaviona planiranog aerodroma na vodi, prikazana u grafičkom dijelu plana.

Novim stavkom 4. utvrđeno je da se u sklopu Opće bolnice Pula predviđa helidrom interventne namjene županijskog značaja.

uz članak 120. – člankom 120. mijenja se članak 118. Odredbi za provedbu koji se odnosi na opskrbu Grada Pule električnom energijom na način da je dodan novi stavak 1. te korigiran stavak 2. (prijašnji stavak 1.) s ciljem usklađenja s odredbama Županijskog plana i propisima nadležnog tijela.

uz članak 121. – člankom 121. mijenja se članak 120. Odredbi za provedbu na način da je u podstavcima 2. i 3. sukladno važećim propisima tekst „lokacijske dozvole“, zamijenjen odgovarajućim tekstom „akta za provedbu prostornog plana potrebno je“. Iz istog razloga tekst u podstavku 5. “kojim se odobrava građenje” zamijenjen je tekstom “za provedbu prostornog plana”.

uz članak 122. – člankom 122. mijenja se članak 121. Odredbi za provedbu koji se odnosi na određivanje infrastrukturnih koridora dalekovoda, na način da je izmijenjen stavak 1. Odredbi za provedbu te su dodani novi stavci 2. i 3. zbog usklađenja s odredbama plana više razine: PPIŽ-om.

Novim stavcima propisani su uvjeti vezano za prostor ispod dalekovoda kao i odredba u da je za zahvate u prostoru u zaštitnim koridorima postojećih dalekovoda ili u prostoru okruženja transformatorskih stanica potrebno zatražiti uvjete nadležnog tijela.

uz članak 123. – člankom 123. mijenja se članak 122. Odredbi za provedbu, koji se odnosi na plinoopskrbu, na način da je dodan novi stavak 1. (a dosadašnji stavak 1. postao je stavak 2.) kojim se utvrđuje da su Prostornim planom Grada Pule određeni koridori za visokotlačne, srednjetačne i niskotlačne plinovode te položaji za građenje i uređenje redukcijjskih (RS) i mjerno redukcijjskih (MRS) stanica prikazani na kartografskom prikazu 2.A „Infrastrukturni sustavi - Energetski sustav“.

uz članak 124. – člankom 124. mijenja se članak 125. Odredbi za provedbu koji se odnosi na plinoopskrbu odnosno utvrđivanje trasa plinovoda, najmanje udaljenosti od građevina te sadnje zelenila uz navedenu infrastrukturu, na način da su stavci 1. i 2. izmijenjeni te je dodan novi stavak 3., a izmjene proizlaze iz usklađenja s odredbama plana više razine: PPIŽ-om. Novim stavkom uvedena je odredba kojom se propisuje zabrana sadnje bilja u pojasu širokom 5 metara s jedne i druge strane od osi plinovoda.

uz članak 125. - člankom 125. je izmijenjen članak 126. Odredbi koji se odnosi na izgradnju MRS, na način da je u stavku 2. i stavku 4., sukladno važećim propisima, tekst „odobrenja za građenje“, zamijenjen odgovarajućim tekstom: „akata za provedbu prostornog plana“.

uz članak 126. - člankom 126. je dodan novi članak 126.b., i to iza članka 126. i naslova potpotpoglavlja: „5.2.2. VODNOGOSPODARSKI SUSTAV“, a kojim se utvrđuje, da je na kartografskim prikazima 2.B: "Infrastrukturni sustavi - Vodnogospodarski sustav - Vodoopskrba" i 2.C: "Infrastrukturni sustavi - Vodnogospodarski sustav - Odvodnja otpadnih voda" dan je načelan prikaz trasa, građevina i uređaja vodnogospodarskog sustava Grada Pule u mjerilu 1:25000.

uz članak 127. - člankom 127. je izmijenjen članak 127. Odredbi, koji se odnosi na infrastrukturne sustave vodoopskrbe, na način da su dodani novi stavci 1. i 2.

Novim stavkom 1. utvrđeno je da je na kartografskom prikazu 2.B: "Infrastrukturni sustavi - Vodnogospodarski sustav - Vodoopskrba " utvrđen je sustav vodoopskrbe na

području Grada Pule kojim su obuhvaćeni magistralni i ostali vodoopskrbni cjevovodi, podzemni vodozahvati/vodocrpilišta, uređaji za pročišćavanje pitke vode, crpne stanice i vodospreme.

Novim stavkom 2. utvrđeno je da će se izgradnja vodoopskrbnih cjevovoda, crpnih i precrpnih stanica, kao i vodosprema vršiti u skladu s posebnim vodopravnim uvjetima nadležnog komunalnog poduzeća, ovim Planom i važećim zakonskim propisima.

Izmjena u stavku 3. (dosadašnji stavak 1.) izvršena je na način da je na početku stavka dodan tekst kojim se utvrđeno da se za vodozahvate/vodocrpilišta u sustavu javne vodoopskrbe određuju zone sanitarne zaštite.

uz članak 128. - člankom 128. je izmijenjen članak 128. Odredbi, na način da je, sukladno važećim propisima, tekst „lokacijske (građevne) dozvole“, zamijenjen odgovarajućim tekstom: „akata za provedbu prostornog plana“, riječ „propisom“ zamijenjena riječju: „aktom“.

uz članak 129. - člankom 129., iza članka 130.b. i naslova potpotpoglavlja „5.2.2.2. Odvodnja otpadnih voda“, dodan je novi članak 130.c. koji se odnosi na odvodnju otpadnih voda i kojim se utvrđuje sljedeće:

- u stavku 1. da će se način zbrinjavanja otpadnih voda i priključenje na javni sustav odvodnje na području Grada Pule provoditi prema važećim zakonskim propisima i posebnim aktima Grada Pule o zbrinjavanju otpadnih voda.
- u stavku 2. da je ovim planom utvrđen sustav odvodnje otpadnih voda na području Grada Pule kojim su obuhvaćeni glavni dovodni kanali - kolektori, crpne stanice, uređaji za pročišćavanje otpadnih voda i ispusti otpadnih voda.
- u stavku 3. da su trase infrastrukture i pratećih objekata u sustavu odvodnje otpadnih voda na području obuhvata Plana načelnog karaktera te da je od tih trasa, odnosno pozicija, u postupcima izrade planova užeg područja kao i izdavanja akta za provedbu prostornog plana, moguće odstupati sukladno novim saznanjima te tehnološkom napretku, a sve temeljem postojećih uvjeta nadležnog tijela i komunalnog poduzeća.
- u stavku 4. da se odvodnja otpadnih voda unutar turističkih zona (TZ) mora se riješiti zatvorenim kanalizacijskim sustavom s pročišćavanjem.

uz članak 130. - člankom 130. je izmijenjen članak 131. Odredbi, na način da je u stavku 1., tekst „grada Pule“ zamijenjen tekstom „obuhvata Plana“, a kako bi se terminološki ispravnije utvrdilo područje na koje se odnose odredbe ovog članka.

uz članak 131. - člankom 131. je izmijenjen članak 132. Odredbi, na način da je u stavku 1. izvršena terminološka korekcija- riječ: „grada“ zamijenjena je riječju: „Grada“, dok je dalje u tekstu istog stavka korigiran broj referentnog grafičkog prikaza.

Izmjene ovog članka odnose se i na dodavanje tri nova stavka: 3., 4. i 5., a kojima se temeljem propisa nadležnog javnopravnog tijela utvrđuje:

- u stavku 3. da se prilikom izrade projektne dokumentacije za ishođenje akata za provedbu prostornog plana za građenje uređaja za pročišćavanje otpadnih voda na lokaciji Stoja/Molo Carbone potrebno je analizirati maksimalne razine mora po povratnim periodima u odnosu na HVRS71 visinski sustav za predmetno područje,
- u stavku 4. da kod određivanja točne lokacije uređaja za pročišćavanje otpadnih voda na lokaciji Stoja/Molo Carbone, isti je potrebno predvidjeti izvan zona plavljenja ili ga izgraditi na način da ne bude poplavljen.
- u stavku 5. da položaj poplavnih linija i zona plavljenja mora (za veliku, srednju i malu vjerojatnosti pojavljivanja) prikazan je na kartama opasnosti od poplava koje su sastavni dio Plana upravljanja vodnim područjima za razdoblje 2016.-2021.

uz članak 132. - člankom 132. je izmijenjen članak 133. Odredbi, na način da je u stavku 3.

izvršena terminološka korekcija- riječ:”grada” zamijenjena je riječju: “Grada”.

- uz članak 133.** - člankom 133. je izmijenjen članak 134.a. Odredbi, na način da je u stavku 1., tekst „grada Pule“ zamijenjen tekstem „obuhvata Plana“, a kako bi se terminološki ispravnije utvrdilo područje na koje se odnose odredbe ovog članka Također, u stavku 3. izvršena je terminološka korekcija- riječ:”grada” zamijenjena je riječju: “Grada”.
- uz članak 134.** - člankom 134. je izmijenjen članak 135. Odredbi na način da je u stavku 1. tekst „grada Pule“ zamijenjen tekstem „na području obuhvata Plana“, a kako bi se terminološki ispravnije utvrdilo područje na koje se odnose odredbe ovog članka. U stavku 3. izvršena je gramatička korekcija te je izvršeno i terminološko usklađenje s cjelokupnim Odredbama na način da je pojam: „kulturno povijesne cjeline“ zamijenjen pojmom “zaštićene kulturno-povijesne cjeline“.
- uz članak 135.** – člankom 135. je izmijenjen članak 136.a. Odredbi na način da je u stavku 1. tekst „grada Pule“ zamijenjen tekstem „na području obuhvata Plana“, a kako bi se terminološki ispravnije utvrdilo područje na koje se odnose odredbe ovog članka.
- uz članak 136.** - člankom 136. je izmijenjen članak 137. Odredbi na način da je u stavku 1. izvršeno terminološko usklađenje s cjelokupnim Odredbama na način da je pojam: „kulturno povijesne cjeline“ zamijenjen pojmom “zaštićene kulturno-povijesne cjeline“.
- uz članak 137.** - člankom 137. je izmijenjen članak 141. Odredbi, koji se odnosi na određivanje infrastrukturnih koridora kanalizacije, na način da je u točki 1. alineji 1. korigiran koridor rezervacije prostora planirane (neizgrađene) mreže – magistralni vod, od prijašnjih 6m na 10m, zbog usklađenja s važećim propisima.
- uz članak 138.** - člankom 138. je brisan članak 141.a. Odredbi za provedbu, koji se odnosi na trase infrastrukture i pratećih objekata u sustavu odvodnje otpadnih voda, jer su odredbe ovog članka, ovim izmjenama i dopuna, ugrađene u prethodne referentne članke te se članak kao takav smatra suvišnim.
- uz članak 139.** - člankom 139. se iza članka 142. i naslova potpoglavlja: „6.1.KULTURNA DOBRA“ dodaje se naslov potpoglavlja: „6.1.1. Zaštićena kulturna dobra“ s ciljem sistematizacije odredbi radi preglednosti i lakšeg praćenja.
- uz članak 140.** - člankom 140. je izmijenjen članak 143. Odredbi za provedbu, koji se odnosi na zaštićena kulturna dobra, na način da su u stavku 2. izvršene korekcije podataka iz registra kulturnih dobara RH, za pojedina nepokretna kulturna dobra na području Grada Pule. U stavku 3. ažuriran je popis preventivno zaštićenih (nepokretna) kulturnih dobara u skladu s Registrom kulturnih dobara Republike Hrvatske.
- uz članak 141.** - člankom 141. dodan je, iza članka 143., naslov potpoglavlja: „6.1.2. Mjere zaštite graditeljskog nasljeđa“ s ciljem sistematizacije odredbi zbog preglednosti i lakšeg praćenja.
- uz članak 142.** - člankom 142. je brisan je članak 145. Odredbi za provedbu koji se odnosi na integralni proces rada na svim postojećim građevinama i prostorima graditeljskog nasljeđa, jer je navedeni integralni proces obrađen u članku 151.b. ovih odredbi.
- uz članak 143.** - člankom 143. je brisan je članak 146. Odredbi za provedbu koji se odnosi na integralni proces rada na izgradnji novih zgrada u kontekstu graditeljskog nasljeđa, jer su odredbe kojima se utvrđuje provedba integralnog procesa utvrđene člankom 151.c.
- uz članak 144.** - člankom 144. je izmijenjen članak 147. Odredbi za provedbu koji se odnosi na mjere zaštite graditeljskog nasljeđa, na način da su u stavku 1. i 2. korigirani brojevi članaka (“145.“ zamjenjuje se rednim brojem „151.b.“, a redni broj:“146.“, zamjenjuje se rednim broj „151.c.) što je kao izmjena proizašlo iz revidiranja cjelokupnih odredbi poglavlja 6. Mjere zaštite krajobraznih i prirodnih vrijednosti i

kulturno-povijesnih cjelina.

Također je izvršena korekcija u stavku 1. na način da je:

- u podstavku 11. izvršeno terminološko usklađenje s cjelokupnim Odredbama,
- ažuriran je popis građevina ili sklopova građevina izuzetne spomeničke vrijednosti šireg državnog i međunarodnog značaja, koje se moraju apsolutno očuvati i obnoviti metodama znanstvene obrade i konzervatorskih načela, a na kojima je dozvoljeno rušenje samo neadekvatnih suvremenih dodataka građevini, na način da je dodan novi podstavak 13. koji glasi: „- arheološki lokalitet - pećina Šandalja,“ a sve sukladno referentnim propisima.

uz članak 145. - člankom 145. je izmijenjen je članak 150. Odredbi za provedbu.

U stavku 3. izvršeno je terminološko usklađenje s važećom zakonskom regulativom na način da je riječ „građevna“ zamijenjen riječju: „građevinska“.

Također, dodan je stavak 4., temeljem očitovanja nadležnog konzervatorskog odjela u tijeku izrade plana, kojim se utvrđuje da je prilikom utvrđivanja uvjeta gradnje za zahvate u prostoru unutar kamenoloma Kaznionica Valtura na području prostiranja arheološkog lokaliteta pećina Šandaja i zaštitnog areala, potrebno ishoditi posebne uvjete i odgovarajuće suglasnosti od nadležnog konzervatorskog odjela.

uz članak 146. - člankom 146. je izmijenjen je članak 151. Odredbi za provedbu koji govori o zaštiti ulične mreže zaštićene kulturno-povijesne cjeline grada Pule, na način da je izvršeno terminološko usklađenje s važećom zakonskom regulativom te cjelokupnim odredbama.

uz članak 147. - člankom 147. dodani su novi članci 151.a., 151.b. i 151.c. i pripadajući naslov potpoglavlja: “6.1.3 Integralni proces rada”. Naime, u navedenim člancima dane su odredbe kojima se utvrđuju dodatni uvjeti u procesu valorizacije graditeljskog naslijeđa te integralni proces rada kako na svim postojećim građevinama i prostorima graditeljskog naslijeđa tako i na izgradnji novih zgrada u kontekstu graditeljskog naslijeđa.

uz članak 148. - člankom 148. izmijenjen je članak 152. Odredbi za provedbu, na način da se u stavku 1. utvrđuje da integralni proces rada na obradi graditeljskog naslijeđa za cijelo područje obuhvata ovog Plana, verificira Upravno tijelo Grada Pule u čijoj su nadležnosti poslovi graditeljskog naslijeđa.

U stavku 2. je izvršeno terminološko usklađenje s važećom zakonskom regulativom, a primjenjena terminologija je usklađena s cjelokupnim odredbama.

uz članak 149. - člankom 149. je izmijenjen je članak 153. Odredbi za provedbu, koji se odnosi na integralni proces rada na graditeljskom naslijeđu. U stavku 1. i 2. korigirani su brojevi članaka (“145.“ zamjenjuje se rednim brojem „151.b.“, a redni broj: “146.“, zamjenjuje se rednim broj „151.c.“) što je kao izmjena proizašlo iz revidiranja cjelokupnih odredbi poglavlja 6. Mjere zaštite krajobraznih i prirodnih vrijednosti i kulturno-povijesnih cjelina.

Također, u stavku 2. dodan je tekst kojim se daje općenitije pojašnjenje dodatnih zahvata čija će se mogućnost realizacije proučiti integralnim procesom rada.

uz članak 150. - člankom 150. je izmijenjen je članak 154. Odredbi za provedbu, koji se odnosi na djelomične intervencije i radove na građevinama iz članka 147. odredbi, na način da su u stavku 1. i 2. korigirani brojevi članaka (“145.“ zamjenjuje se rednim brojem „151.b.“, a redni broj: “146.“, zamjenjuje se rednim broj „151.c.“) što je kao izmjena proizašlo iz revidiranja cjelokupnih odredbi poglavlja 6. Mjere zaštite krajobraznih i prirodnih vrijednosti i kulturno-povijesnih cjelina.

uz članak 151. - člankom 151. je brisan je članak 154.a. Odredbi za provedbu, koji se odnosi na valorizaciju graditeljskog naslijeđa u postupku izrade i donošenja prostornog plana užeg područja i/ili Detaljnog Konzervatorskog elaborata/podloge, iz razloga što su

odredbe brisanog članka sadržane u članku 151.a.

uz članak 152. - člankom 152. izmijenio se naslov potpoglavlja 6.2. i sada glasi: Mjere zaštite krajobraznih i prirodnih vrijednosti, zbog usklađenja s referentnim propisima.

Iza naslova potpoglavlja 6.2. dodaje se naslov potpoglavlja: „6.2.1. Zaštićena područja“ s ciljem sistematizacije odredbi radi preglednosti i lakšeg praćenja.

uz članak 153. - člankom 153. brisan je stavak 2. u članku 156. Odredbi za provedbu, koji se odnosi na propisivanje obveze donošenja PPPPO-a za područje NP Brijuni, iz razloga:

- usklađenja sa Zakonom (propisivanje izrade plana državne razine nije u nadležnosti JLS,

- navedeni plan je već donesen.

uz članke 154., 155., 156., 157., 158., 159., 160. i 161. – člancima 154., 155., 156., 157., 158., 159., 160. i 161. brisani su članci 157., 158., 159., 160., 161., 161.a., 162. i 163. Odredbi za provedbu, koji se odnose na zaštitu šuma, šumskog zemljišta, poljoprivrednog zemljišta, uređenje zelenih površina, mjere zaštite ambijentalnih vrijednosti, korištenje energije vjetra i sunca, zaštita vodoopskrbnog sustava, pulskih bunara i izvorišta a odredbe navedenih tematskih cjelina utvrđene su u poglavlju “Posebne smjernice - mjere zaštite krajobraznih i prirodnih vrijednosti”.

uz članak 162. - člankom 162. korigira se, redni broj potpoglavlja „Ugrožene i strogo zaštićene vrste“, iz „6.2.1.“ u „6.2.2.“, zbog nove sistematizacije unutar potpoglavlja 6.2.

uz članak 163. - člankom 163., u člancima 163.a., 163.c., 163.d. i 163.e. Odredbi za provedbu, navedeni pravilnik s pripadajućom kraticom (PPDSZSZ - Pravilnik o proglašavanju divljih svojiti zaštićenim i strogo zaštićenim /“Narodne novine“, br. 99/09/) zamijenjen je pravilnicima s pripadajućim kraticama (PSZV - Pravilnik o strogo zaštićenim vrstama /Narodne novine br. 144/13 i 73/16/ i PSZDV - Pravilnik o sakupljanju zavičajnih divljih vrsta /Narodne novine br. 114/17/). Analogno, ažurirani su tablični prikazi u dijelu koji se odnosio na izmjenu navedenog pravilnika: kratica (PPDSZSZ zamijenjena je kraticama PSZV/ PSZDV.

uz članak 164. - člankom 164. izmijenjen je članak 163.f. Odredbi za provedbu, na način da je ažuriran br. Narodnih novina Zakona o zaštiti prirode.

uz članak 165. - člankom 165. korigiran je redni broj poglavlja „Ekološki značajna područja“, iz „6.2.2.“ u „6.2.3.“, zbog nove sistematizacije unutar poglavlja 6.2.

uz članak 166. - člankom 166. je izmijenjen je članak 163.g. Odredbi za provedbu, koji se odnosi na ugrožena i rijetka staništa, staništa ugroženih i endemičnih vrsta i ekološke koridore i selidbene putove životinja, zbog usklađenja s odredbama Županijskog plana kao plana više razine.

uz članak 167. - člankom 167. korigiran je redni broj poglavlja „Područja ekološke mreže Republike Hrvatske (EU ekološke mreže NATURA 2000)“, iz „6.2.3.“ u „6.2.4.“, zbog nove sistematizacije unutar poglavlja 6.2.

uz članak 168. - člankom 168. je izmijenjen je članak 163.h. Odredbi za provedbu, koji se odnosi na Ekološku mrežu RH, zbog usklađenja s odredbama Županijskog plana kao plana više razine.

uz članak 169. - člankom 169. dodani su novi članci 163.i., 163.j., 163.k., 163.l., 163.m., 163.n., 163.o., 163.p. i 163.r. i pripadajući naslov: “Posebne smjernice - mjere zaštite krajobraznih i prirodnih vrijednosti” zbog usklađenja s odredbama Županijskog plana kao plana više razine.

- Člankom 163.i. su temeljem Zakona o zaštiti prirode utvrđeni uvjeti i mjere zaštite prirode.

- Člankom 163.j. utvrđeno je da se mjere zaštite ostalih područja utvrđuju

temeljem odredbi ovoga Plana, važećih zakona te ostalih odgovarajućih propisa.

- Člankom 163.k. utvrđen je način postupanja radi smanjenja utjecaja erozije na područjima izloženim eroziji.
- Člankom 163.l. utvrđeno je generalno način zaštite šuma, šumskog zemljišta te poljoprivrednog tla i ostalog poljoprivrednog zemljišta.
- Člankom 163.m. utvrđen je način i uvjeti uređenja zelenih površina.
- Člankom 163.n. generalno su utvrđeni uvjeti uređivanja prostora kao mjere zaštite ambijentalne vrijednosti. Utvrđeni su i osnovni parametri kod oblikovanja građevina.
- Člankom 163.o. određene su smjernice vezano za planiranje zahvata za korištenje solarne energije.
- Člankom 163.p. određene su smjernice/odrednice vezano za slivno područje južne Istre.
- Člankom 163.r. određene su smjernice/odrednice u svrhu zaštite pulskih bunara i izvorišta.

uz članak 170. - člankom 170. je izmijenjen je članak 164. Odredbi za provedbu, koji se odnosi na postupanje s otpadom, na način da se utvrđuje opredjeljenje Grada Pule za uspostavu cjelovitog održivog sustava gospodarenja otpadom u skladu s Planom gospodarenja otpadom u Republici Hrvatskoj za razdoblje od 2007. do 2015. godine ("Narodne novine", br. 85/07, 126/10 i 31/11) i 2017.-2022. godine ("Narodne novine" br. 3/17), te Zakonom o održivom gospodarenju otpadom ("Narodne novine" br. 94/13, 73/17), a cjelokupne odredbe ovog članka su dopunjene s ciljem usklađenja s navedenom zakonskom regulativom. Također, u cjelokupnom članku izvršeno je ažuriranje referentnih propisa i planskih dokumenata te terminološko usklađenje s Županijskim planom i referentnom zakonskom regulativom

Stavak 3. podstavak 3. izmijenjen je na način da se istim definira zbrinjavanje (prikupljanje, recikliranje, obrada i odlaganje) građevinskog otpada i otpada od rušenja unutar zona proizvodne namjene određenih GUP-om, i to, osim na lokaciji bivšeg kamenoloma Valmarin i Vidrijan-Tivoli te kamenoloma Vidrijan, i na lokaciji Vidrijan I, sukladno važećim propisima, što kao mogućnost proizlazi iz odredbi Županijskog plana.

uz članak 171. - člankom 171. je izmijenjen je članak 165. Odredbi za provedbu, koji se odnosi na zbrinjavanje otpada unutar izdvojenog građevinskog područja izvan naselja komunalno servisne te proizvodne - pretežito industrijske namjene (K3, I1), na lokaciji Kaštijun, odnosno unutar građevinskog područja naselja u zonama proizvodne namjene i poslovne - komunalno servisne namjene, a izmjene proizlaze iz mogućnosti danim u odredbama plana više razine- PPIŽ-u.

Odredbe stavka 1. su dopunjene u dijelu koji se odnosi na izdvojeno građevinsko područje izvan naselja komunalno servisne te proizvodne - pretežito industrijske namjene (K3, I1), na lokaciji Kaštijun, dopunjavanjem dodatnim aktivnostima u okviru cjelovitog zahvata u prostoru – suvremenog kompleksa za sustavnu obradu i odlaganje otpada.

Iza stavaka 2. i 3. koji su dopunjeni definiranjem lokacija unutar kojih je moguće smjestiti reciklažna dvorišta i sortirnice te dodatnim vrstama otpada koji se unutar reciklažnog dvorišta mogu prikupljati, dodani su novi stavci 4. i 5. kojima se definiraju mobilna reciklažna dvorišta te sortirnice.

uz članak 172. - člankom 172. je izmijenjen je članak 166. Odredbi za provedbu na način da je izvršeno ažuriranje Plana gospodarenja otpadom u Republici Hrvatskoj.

uz članak 173. - člankom 173. je izmijenjen je članak 166.a. Odredbi za provedbu, koji se odnosi na izdvojena građevinska područja na lokaciji Kaštijun. Naime, izmjenom članka je utvrđeno da se na lokaciji Kaštijun planiraju građevinska područja izvan naselja komunalno - servisne (K3), odnosno proizvodne namjene - pretežito industrijske namjene (I1), dok je dalje, uz svaku od navedenih zona dodana pripadajuća planska oznaka (K3, I1

odnosno K3).

uz članak 174. - člankom 174. je izmijenjen je članak 167. Odredbi za provedbu, u kojem se navode važeći propisi iz oblasti postupanja s otpadom, s kojima u skladu se trebaju planirati/izvesti svi zahvati u prostoru. Naime, ažuriran je navedeni popis, a isto tako i referenti propisi.

uz članak 175. - člankom 175. je izmijenjen je članak 169. stavak 2. Odredbi za provedbu, koji se odnosi na zaštitu ugroženih dijelova prostora i okoliša, na način da je, sukladno važećim propisima, tekst „lokacijskih (građevnih) dozvola”, zamijenjen odgovarajućim tekstom „akata za provedbu prostornog plana”.

uz članak 176. - člankom 176. je izmijenjen je članak 170. Odredbi za provedbu, koji se odnosi na planiranje građevina koje imaju ili će imati nepovoljan utjecaj na okoliš, na način da se ažurira referentni zakon.

uz članak 177. - člankom 177. je izmijenjen je članak 173. Odredbi za provedbu, koji se odnosi na zaštitu voda, sukladno Odluci o zonama sanitarne zaštite izvorišta vode za piće u Istarskoj županiji (Sl.novine IŽ 12/05 i 02/11) na način da je dodan novi stavak 3. kojim se utvrđuje da se na području Grada Pule nalaze sljedeće zone sanitarne zaštite: I i II zona Tivoli, I i II zona Rizzi, I i II zona Fojbon, I i II zona Valdragon, I i II zona Jadreški, I i II zona Campanož, I i II zona Škatari, I i II zona Lokvere i III i IV zona Pulske zdenci.

uz članak 178. - člankom 178. je izmijenjen je članak 174. Odredbi za provedbu, koji se odnosi na komunalne djelatnosti u cilju zaštite voda, na način da je u stavku 2. izvršena korekcija naziva „zaštićenog obalnog područja” sukladno odredbama Zakona na način da sada glasi: “prostor ograničenja zaštićenog obalnog područja”.

uz članak 179. - člankom 179. je izmijenjeni su članci 175. i 177. Odredbi za provedbu, koji se odnose na sferu energetike odnosno sferu informatizacije u cilju zaštite voda.

- U članak 175. točki 2. godina 2015. zamijenjena je godinom 2020. – godinom do koje će se postupno i planski izvršiti rekonstrukciju svih energetskih sustava, tj. kotlovnica, rezervoara energenata te cjevovoda na način da mogu koristiti zemni plin u trenutku plinifikacije Istarske županije.
- U članak 177. godina 2015. zamijenjena je godinom 2020. – godinom do koje je potrebno uspostaviti informatički sustav gospodarenja vodama kao dijela općeg informatičkog sustava zaštite okoliša i gospodarskog razvitka tako da umreženi podaci budu dostupni svim županijskim, gradskim i općinskim tijelima lokalne samouprave i vodoprivrednim upravama, te javnosti.

uz članak 180. - člankom 180. je izmijenjen članak 178. Odredbi za provedbu, koji se odnosi na zaštitu mora, na način da je izvršeno terminološko usklađenje s odredbama Zakona. Osim toga, utvrđeno je da je u prostoru ograničenja zaštićenog obalnog područja mora, osim pontona i „pontona“ , u tom području moguća realizacija ostalih naprava i građevina iz čl. 28. ovog Plana, a koje je moguće realizirati sukladno sveukupnim odredbama ovoga plana poštujući pri tom sve relevantne propise vezane uz zaštitu mora.

uz članak 181. - člankom 181. je izmijenjen članak 181. Odredbi za provedbu, koji se odnosi na zaštitu od štetnog djelovanja vode i erozije, na način da je u stavku 1. pojam „pojačana erozija“ zamijenjen tekstom „tla oštećenog erozijom (biološkom)” što proizlazi iz usklađenja s planom više razine – PPIŽ-o (na području obuhvata Plana nema područja pojačane erozije).

U stavku 2. izvršena je korekcija kojom se utvrđuje da se odredbe ovog stavka odnose na čitavo područje unutar obuhvata Plana.

uz članak 182. - člankom 182. je izmijenjen članak 182. Odredbi za provedbu, koji se odnosi

na zaštitu od požara, na način da su dodana dva nova stavka 6. i 7. u skladu s referentnim propisima te Županijskim planom.

Stavkom 6. propisano je da vatrogasne pristupe treba planirati tako da omogućavaju kretanje vatrogasnog vozila vožnjom naprijed.

Stavkom 7. propisano je da slijepe vatrogasne pristupe duže od 100 m treba planirati tako da na svom kraju imaju okretišta koja omogućavaju sigurno okretanje vozila.

uz članak 183. - člankom 183. je izmijenjen članak 183. Odredbi za provedbu, koji se odnosi na popis zakona i ostalih referentnih propisa za mjeru zaštite od požara tijekom zahvata u prostoru, na način da je navedeni popis ažuriran.

uz članak 184. - člankom 184. je izmijenjen članak 184. Odredbi za provedbu, koji se odnosi na provedbu mjera zaštite šuma i šumskog zemljišta, način da je izvršeno ažuriranje referentnog propisa (Zakona o šumama).

uz članak 185. - člankom 185. je izmijenjen članak 185. stavak 1. Odredbi za provedbu, koji se odnosi na provedbu mjera zaštite poljoprivrednih površina, način da je izvršeno ažuriranje referentnog propisa (Zakona o poljoprivrednom zemljištu).

uz članak 186. - člankom 186. je izmijenjen članak 186. stavak 2. Odredbi za provedbu, koji se odnosi na provedbu mjere zaštite prirodnih i kulturnih dobara, način da je izvršeno ažuriranje referentnog propisa (Zakonom o zaštiti i očuvanju kulturnih dobara).

uz članak 187. - člankom 187. je izmijenjen članak 187. stavak 3. Odredbi za provedbu, koji se odnosi na uvjete gradnje i uređenje gnojišta, na način da je izvršena korekcija naziva „zaštićenog obalnog područja” sukladno odredbama Zakona te sada glasi: “prostor ograničenja zaštićenog obalnog područja”.

uz članak 188. - člankom 188. je izmijenjen članak 191. Odredbi za provedbu stavak 1., na način da je popis posebnih propisa iz područja zaštite okoliša kojih se treba pridržavati tijekom provedbe zahvata u prostoru ažuriran.

uz članak 189. - člankom 189. je izmijenjen članak 192. Odredbi za provedbu, koji se odnosi na granice obuhvata Plana i administrativnu granicu Grada Pule, na način da je dodan novi stavak 1. kojim se utvrđuje da se Plan primjenjuje unutar granice obuhvata Plana, koja je utvrđena grafičkim dijelom Plana. Na preostalom dijelu područja unutar administrativne granice Grada Pule, koji se nalazi izvan obuhvata Plana, odgovarajuće se primjenjuju prostorni planovi uređenja susjednih JLS. Eventualna odstupanja administrativne granice preuzete iz PPIŽ-a (zbog mjerila, pomaka u podlogama i sl.), a u odnosu na službenu granicu Državne geodetske uprave, neće se smatrati u neskladu. Izmjene ovog članka proizišle su iz usklađenja s planom više razine – PPIŽ-om kojim se propisuje da ukoliko se obuhvat prostornog plana uređenja grada ili općine ne poklapa s administrativnom granicom DGU-a, kod izmjena i dopuna prostornog plana uređenja grada ili općine ne mora se obvezno prikazati administrativna granica i odrediti uvjeti provedbe prostornog plana na tim prostorima.

uz članak 190. - člankom 190. je izmijenjen članak 194. Odredbi za provedbu, koji se odnosi na mjere provedbe plana, odnosno negradive dijelove građevinskog područja naselja Pula.

Stavak 1. ažuriran je obzirom na važeću prostorno plansku regulativu te važeće prostorne planove.

Kroz korekcije odredbi u stavku 2. utvrđuje se da su u građevinskom području naselja Pula određeni negradivi dijelovi građevinskog područja u smislu ovog Plana. Naime, nakon što su uzeti u obzir svi kriteriji i sagledane sve površine važećeg PPUG-a i GUP-a Pule, dobiven je prijedlog revidiranih negradivih dijelova građevinskog područja naselja prema PPUG-u.

Izmjenom stavka 3. ažuriran je popis grafičkih prikaza u kojima su prikazane negradive površine u smislu ovog Plana.

Stavak 4. izmijenjen je na način da je utvrđeno da zatečene negradive površine u smislu članka 83. PPIŽ-a na području obuhvata Plana nisu određene. Županijski plan, u članku 83., je propisao kriterije utvrđivanja negradivih površina unutar građevinskog područja naselja Pula. Analizom temeljenom na kriterijima PPIŽ-a utvrđeno je da unutar područja obuhvata ne postoje zatečene negradive te na području obuhvata Plana nisu niti određene.

uz članak 191. - člankom 191. je izmijenjen članak 195. Odredbi za provedbu, koji se odnosi na mjere provedbe plana, na način:

- u stavku 1. sukladno važećim propisima tekst „lokacijskih (građevnih) dozvola ili drugih akata o građenju”, zamijenjen je odgovarajućim tekstom „akata za provedbu prostornog plana. Također ovim stavkom je utvrđeno da će se na cjelokupnom području obuhvata Plan provoditi izdavanjem akata za provedbu prostornog plana, prema postupku predviđenom ovim Planom, zakonom i ostalim propisima.
- U stavku 2. korigirani su pozivi na stavke u člancima 78. i 79. u kojima se utvrđuju zahvati u prostoru kojima se uvjeti gradnje određuju neposredno temeljem odredbi ovog plana.
- U sadašnjem stavku 3. izvršeno je usklađenje odredbe sa Zakonom, planom više razine te cjelokupnim odredbama ovog plana. Iz istog razloga brisani su dosadašnji stavci 3. i 4.
- U sadašnjem stavku 4. ažuriran je popis važećih prostornih planova užeg područja na području grada Pule.
- Dosadašnji stavci 8. i 9. brisani su iz razloga usklađenja sa Zakonom i cjelokupnim odredbama ovog Plana.

uz članak 192. - člankom 192. je izmijenjen članak 196. Odredbi za provedbu, koji se odnosi na mjere provedbe plana, na način da je utvrđena mogućnost gradnje, rekonstrukcije ili interpolacije građevine koja se gradi na poluugrađeni/ugrađeni način (gradnja na granici vlastite građevne čestice koja nije regulacijski pravac) u izdvojenom dijelu građevinskog područja naselja, u slučajevima kada susjedna građevna čestica nije izgrađena ili kada je na susjednoj građevnoj čestici izgrađena postojeća samostojeća građevina, uz uvjet ishodačenja ovjerene pisane suglasnosti vlasnika te susjedne građevne čestice. Za rekonstrukciju ili interpolaciju poluugrađene ili ugrađene građevine, u slučajevima kada je na susjednoj građevnoj čestici uz tu granicu izgrađena postojeća poluugrađena ili ugrađena građevina, nije potrebno ishodačenje suglasnosti vlasnika te susjedne građevne čestice.

uz članak 193. - člankom 193. brisan je članak 198. Odredbi za provedbu, zbog usklađenja s cjelokupnim odredbama ovog Plana.

uz članak 194. - člankom 194. brisan je članak 206. Odredbi za provedbu, zbog usklađenja sa važećom zakonskom regulativom odnosno cjelokupnim odredbama ovog Plana.

uz članak 195. - člankom 195. je izmijenjen članak 208. Odredbi za provedbu, koji se odnosi na izradu prostornih planova niže razine, na način da je izvršeno usklađenje sa cjelokupnim odredbama ovog plana.

uz članak 196. - člankom 196. je izmijenjen članak 209. Odredbi za provedbu, koji se odnosi na određivanja područja planova užeg područja, na način da je cijeli članak korigiran odnosno usklađen s ukupnim odredbama ovog plana. Dodan je novi stavak 2. kojim se utvrđuje da je za izdvojene dijelove građevinskog područja naselja Pula - Monte Turco i Rendinelica koji su planirani za urbanu sanaciju, propisani uvjeti provedbe zahvata u prostoru s detaljnošću propisanom za urbanistički plan uređenja, koja mogućnost proizlazi iz odredbi Zakona. Također, u stavku 3. korigiran je popis kartografskih prikaza na kojima su prikazane granice obuhvata obavezne izrade prostornih planova užeg područja.

uz članak 197. - člankom 197. je izmijenjen članak 210. Odredbi za provedbu, na način da je utvrđeno da će se plan provoditi putem odredbi ovog Plana, planova više razine i posebnih propisa za zahvate navedene u ovom članku (gradnju i rekonstrukciju prometnica koje su, temeljem važećeg Zakona o cestama, u nadležnosti Grada Pule, postavljanje manjih montažnih prenosivih kioska i sličnih građevina, dimenzioniranje i gradnju parkirališnih površina na samostalnim česticama itd.)

uz članak 198. - člankom 198. je izmijenjen članak 212. Odredbi za provedbu, na način da je:

- u stavku 1. izvršena korekcija naziva „zaštićenom obalnom području mora” sukladno odredbama Zakona te sada glasi: “prostoru ograničenja zaštićenog obalnog područja mora”. U istom stavku ažuriran je Zakon.

- u stavku 2. sukladno važećim propisima tekst „lokacijskih dozvola“, zamijenjen je odgovarajućim tekstom „akti za provedbu prostornog plana“.

- u stavku 4. preciznije je utvrđeno da se pojam „akti“ odnose na pojam „akti za provedbu prostornoga plana“ sukladno važećim propisima. Ostale izmjene u smislu brisanja dijela odredbe, odnose se na usklađenje sa Zakonom.

uz članak 199. - člankom 199. je izmijenjen članak 213. Odredbi za provedbu, koji se odnosi na očuvanje kvalitetnog poljoprivrednog zemljišta, zbog usklađenja s odredbama PPIŽ-a.

uz članak 200. - člankom 201. je izmijenjen članak 215. Odredbi za provedbu, zbog terminološkog usklađenja s odredbama referentnog zakona odnosno cjelokupnom odredbama ovog plana.

uz članak 201. - člankom 201. je izmijenjen članak 217. Odredbi za provedbu, zbog terminološkog usklađenja s odredbama referentnog zakona odnosno cjelokupnom odredbama ovog plana.

uz članak 202. - člankom 202. je izmijenjen članak 219. Odredbi za provedbu na način da je:

- u stavku 1. dio teksta korigiran u skladu s važećim propisima,

- u stavku 3. ažurirana važeća odluka.

uz članak 203. - člankom 203. je izmijenjen članak 220. Odredbi za provedbu na način da je izmijenjen dio teksta kako bi se izvršilo terminološko usklađenje s cjelokupnim odredbama ovog plana.

uz članak 204. - člankom 204. je izmijenjen članak 221. Odredbi za provedbu na način da je u stavku 1. izvršeno ažuriranje donesnog akta Grada Pule.

uz članak 205. - člankom 205. je izmijenjen članak 221.a. stavak 1. Odredbi za provedbu, na način da je dio teksta „za čiju se izgradnju zahtjeva lokacijska i građevna građevinska dozvola, te potvrda glavnog projekta (preko 400m² odnosno 600m²)” zamijenjen tekstom „površine veće od 400 m²”.

uz članak 206. - člankom 206. je izmijenjen članak 221.c. stavak 1. Odredbi za provedbu, na način da je tekst „starom dijelu“ zamijenjen riječju „dijelovima“ s ciljem primjene odredbe na cjelokupno područje unutar obuhvata Plana.

uz članak 207. - člankom 207. je izmijenjen članak 221.h. stavak 3. Odredbi za provedbu zbog terminološkog usklađenja s cjelokupnim odredbama ovog plana.

uz članak 208. - člankom 208. je izmijenjen članak 221.i. stavak 1. Odredbi za provedbu, na način da su riječi „U Gradu Puli“ zamijenjene riječima: „Na području obuhvata Plana”.

uz članak 209. - člankom 209. je izmijenjen članak 222. Odredbi za provedbu, koji se odnosi na rekonstrukciju postojećih građevina.

Izmjena stavka 1. proizlazi iz usklađenja s odredbama ovog plana na način da se istim utvrđuje da se postojeće građevine unutar građevinskog područja mogu rekonstruirati u skladu s uvjetima članaka 222. do 228. ovih odredbi, a koja izmjena proizlazi iz

usklađenja s cjelokupnim odredbama ovog plana.

Iza postojećeg 1. stavka dodana su dva nova stavka.

Stavkom 2. propisani su uvjeti rekonstrukcije postojeće građevine unutar postojećih turističkih zona (TZ) čija je izgrađenost veća od 30% ili koeficijent iskoristivosti veći od 0,8, dok je stavkom 3. utvrđeno da se postojeće građevine izvan građevinskog područja mogu rekonstruirati isključivo u postojećim gabaritima.

uz članak 210. - člankom 210. je izmijenjen članak 223. Odredbi za provedbu, na način da je:

- izvršena pravopisna korekcija riječi „građevine“;
- izvršeno terminološko usklađenje s odredbama Zakona.

uz članak 211. - člankom 211. je izmijenjen članak 225. stavak 2. Odredbi za provedbu zbog terminološkog usklađenja s cjelokupnim odredbama ovog plana.

uz članak 212. - člankom 212. je izmijenjen članak 226. stavak 2. podstavak 6. Odredbi za provedbu na način da su dodane odredbe za rekonstrukciju postojećih slobodnostojećih, poluugrađenih ili ugrađenih građevina koje su na pojedinim ili svim stranama od granice vlastite čestice udaljene manje od minimalne udaljenosti propisane ovim Planom za područje unutar kojega se građevina nalazi i koje će nakon rekonstrukcije imati najviše dvije nadzemne etaže na način da se omogućilo da udaljenost rekonstruiranog dijela građevine od granice vlastite građevne čestice može biti i manja od propisane minimalne udaljenosti ali uz određene uvjete:

za postojeće slobodnostojeće, poluugrađene ili ugrađene građevine odnosno njihove dijelove koji su od granice vlastite čestice udaljeni od 3 do 4 metra, omogućava se nadogradnja na način da udaljenost nadograđenog dijela građevine od granice vlastite građevne čestice bude jednaka postojećoj udaljenosti građevine od te granice.

Iznimno, kod rekonstrukcije nadogradnjom postojećih građevina valoriziranih kao graditeljsko nasljeđe, dozvoljava se da minimalna udaljenost nadograđenog dijela od granice vlastite čestice može biti i manja od minimalne udaljenosti propisane ovim Planom za područje unutar kojega se ta građevina nalazi, ukoliko je to potrebno radi poštivanja propisanih uvjeta zaštite utvrđenih kategorijom vrijednosti u okviru valorizacije graditeljskog nasljeđa.

Stavak 4. izmijen je na način da se prilikom rekonstrukcije u projektnoj dokumentaciji moraju prikazati postojeća parkirališna mjesta.

Dodan je stavak 5. kojim se utvrđuje da ukoliko se radi o rekonstrukciji postojeće građevine koja se dokazuje rješenjem o izvedenom stanju, u projektnoj dokumentaciji je potrebno prikazati potreban broj parkirališnih mjesta za ozakonjenu zgradu, odnosno njen ozakonjeni dio, te za dio građevine koji se rekonstruira (dograđuje i/ili nadograđuje).

uz članak 213. - člankom 213. je brisan članak 227. Odredbi za provedbu, zbog usklađenja sa Zakonom, odnosno iz razloga što je već Zakon jasno utvrdio uvjete rekonstrukcije/gradnje u građevinskom području za koje postoji obveza donošenja plana užeg područja te navedeno nije potrebno unositi u plan.

uz članak 214. - člankom 214. je izvršena korekcija članka 228. Odredbi za provedbu, na način da je riječ „Građevine“ zamijenjena riječima „Postojeće građevine“.

uz članke 215., 216. i 217. – člancima **215., 216. i 217.** brisani su članci 228.a., 228.b. i 228.c. Odredbi za provedbu, koji se odnose na rekonstrukciju građevina gospodarske – ugostiteljsko turističke namjene, što je posredno posljedica usklađenja odredbi ovog plana s odredbama Županijskog plana.

Uz članak 218.

Člankom 218. se utvrđuje broj izvornika Plana, gdje se izvornici čuvaju te mjesto gdje se osigurava uvid u Plan.

Uz članak 219.

Člankom 219. se ovlašćuje se Odbor za statut i druge opće akte da, u skladu sa odredbama članka 113. Zakona o prostornom uređenju utvrdi pročišćeni tekst odredbi za provođenje i grafičkog dijela PPUG-a Pule.

Uz članak 220.

Člankom 220. utvrđuje se dan stupanja na snagu ove Odluke.

**P. O GRADONAČELNIKA
Giordano Škuflić, dipl.ing.grad.**

Pripremila:

Vedrana Glavaš Ramić, dipl.ing.arh.
Savjetnik I. za prostorno planiranje
i graditeljsko naslijeđe

18



VI. IZMJENE I DOPUNE
PROSTORNOG PLANA UREĐENJA
GRADA PULE
Konačni prijedlog plana
OBRAZLOŽENJE





Županija: ISTARSKA ŽUPANIJA Općina/Grad: GRAD PULA	
Naziv prostornog plana: VI. IZMJENE I DOPUNE PROSTORNOG PLANA UREĐENJA GRADA PULE	
Odluka predstavničkog tijela o izradi plana (službeno glasilo): "Službe novine Grada Pule" br. 05/16	Odluka predstavničkog tijela o donošenju plana (službeno glasilo):
Javna rasprava (datum objave): Glas Istre od 21.02.2018. Mrežne stranice MGIPU 21.02.2018. Službene web stranice Grada Pule www.pula.hr 21.02.18.	Javni uvid održan: od 01. ožujka 2018. do 15. ožujka 2018.
Pečat tijela odgovornog za provođenje javne rasprave:	Odgovorna osoba za provođenje javne rasprave: _____ Giordano Škuflić, dipl.ing.građ.
Suglasnost na plan prema čl. 108. Zakona o prostornom uređenju (Narodne novine broj 153/13 i 65/17):	
Pravna osoba/tijelo koje je izradilo plan: URBANISTICA d.o.o. Zagreb, Đorđićeva 5	
	
Pečat pravne osobe/tijela koje je izradilo plan:	Odgovorna osoba:  _____ Jasminka Pilar-Katavić, dipl.ing.arh.
Odgovorni voditelj izrade plana: Ana Putar, dipl.ing.arh. 	
Stručni tim u izradi plana:	
Jasminka Pilar - Katavić, dipl.ing.arh.  Nikola Adrović, mag.aedif. Iva Lukinić, dipl.ing.arh. 	Domagoj Šumanovac, ing.arh.  Renata Filipović, dipl.ing.građ.  Dean Vučić, ing.geod. 
Pečat predstavničkog tijela:	Predsjednik predstavničkog tijela: _____ Tiziano Sošić
Istovjetnost ovog prostornog plana s izvornikom ovjerava: _____ (ime, prezime i potpis)	Pečat nadležnog tijela





VI. IZMJENE I DOPUNE PROSTORNOG PLANA UREĐENJA GRADA PULE

Sadržaj

Tekstualni dio

UVOD	1
POLAZIŠTA.....	2
CILJEVI	4
IZMJENE I DOPUNE.....	5





U V O D

Ove VI. Izmjene i dopune Prostornog plana uređenja Grada Pule (u nastavku - VI. Izmjene i dopune PPUG-a) izrađuju se temeljem Odluke o izradi VI. izmjena i dopuna Prostornog plana uređenja Grada Pule ("Službene novine Grada Pule" br. 05/16) – u nastavku: Odluka o izradi.

VI. Izmjene i dopune PPUG-a izrađene su za područje obuhvata određeno grafičkim dijelom Plana, koji je, sukladno Odluci o izradi, a uslijed provedenog postupka usklađenja administrativnih granica između Grada Pule i Općine Medulin neznatno promijenjen u odnosu na obuhvat važećeg Plana.

Mjerodavni prostorni plan šireg područja i više razine, s kojim su usklađene ove izmjene i dopune je Prostorni plan Istarske županije ("Službene novine Istarske županije" br. 02/02, 01/05, 04/05, 14/05 - pročišćeni tekst, 10/08, 07/10, 16/11 - pročišćeni tekst, 13/12, 09/16, 14/16 - pročišćeni tekst) - u nastavku PPIŽ.

Važeći prostorni Prostorni plan uređenja Grada Pule izrađen je 2006. godine (osnovni plan), a do danas je napravljen niz izmjena i dopuna ("Službene novine Grada Pule" br. 12/06, 12/12, 5/14, 19/14-pročišćeni tekst, 7/15, 10/15 - pročišćeni tekst, 5/16 i 2/17).

VI. Izmjene i dopune PPUG-a izrađene su u skladu s odredbama Zakona o prostornom uređenju („Narodne novine“ br. 153/13 i 65/17) - u nastavku: Zakon i Pravilnika o sadržaju, mjerilima kartografskih prikaza, obveznim prostornim pokazateljima i standardu elaborata prostornih planova („Narodne novine“ br. 106/98, 39/04, 45/04 - ispravak i 163/04), u dijelu kojim se propisuju pravna pravila koja se odnose na sadržaj, mjerila kartografskih prikaza, obvezne prostorne pokazatelje i standard elaborata prostornih planova.

Nositelj izrade VI. Izmjena i dopuna PPUG-a je Grad Pula, Upravni odjel za prostorno uređenje, komunalni sustav i imovinu. Stručni izrađivač VI Izmjena i dopuna PPUG-a je tvrtka Urbanistica d.o.o. iz Zagreba.

Elaborat VI. Izmjena i dopuna PPUG-a sastoji se od I - Tekstualnog dijela, II - Grafičkog dijela i III - Priloga: Obrazloženja, Sažetka za javnost i Izvješća o javnoj raspravi.

VI. Izmjene i dopune PPUG-a sastavni su dio Prostornog plana uređenja Grada Pule, a primjenjuju se u segmentima koji su VI Izmjenama i dopunama PPUG-a utvrđeni u grafičkom i tekstualnom dijelu (dijelovi Prostornog plana zamjenjuju se kao što je određeno izmjenama i dopunama).



1. POLAZIŠTA

Polazišta za izradu VI. Izmjena i dopuna PPUG-a proizlaze iz Odluke o izradi, a sažeta su na sljedeći način:

- usklađenja s Prostornim planom Istarske županije
- izmjene obuhvata plana u odnosu na korekciju administrativne granice s Općinom Medulin, slijedom čega i svih relevantnih dijelova plana
- propisivanja uvjeta provedbe zahvata u prostoru detaljnosti propisane za urbanistički plan uređenja za zone ovim planom utvrđene za urbanu obnovu/sanaciju
- preispitivanje mogućnosti ograničenog proširenja prethodno navedenih građevinskih područja u cilju formiranja logičnih urbanističkih cjelina
- preispitivanja površina i ostalih uvjeta gradnje za zone ugostiteljsko turističkih namjena
- izmjena ostalih planskih rješenja za koje bi se ukazala potreba kao posljedica detaljnije razrade u sklopu postupka izrade VII. izmjena i dopuna GUP-a Grada Pule koje se provode istodobno s ovim izmjenama i dopunama Plana
- ispravaka očite greške/propusta ili usklađenja s ostalim dijelovima Plana

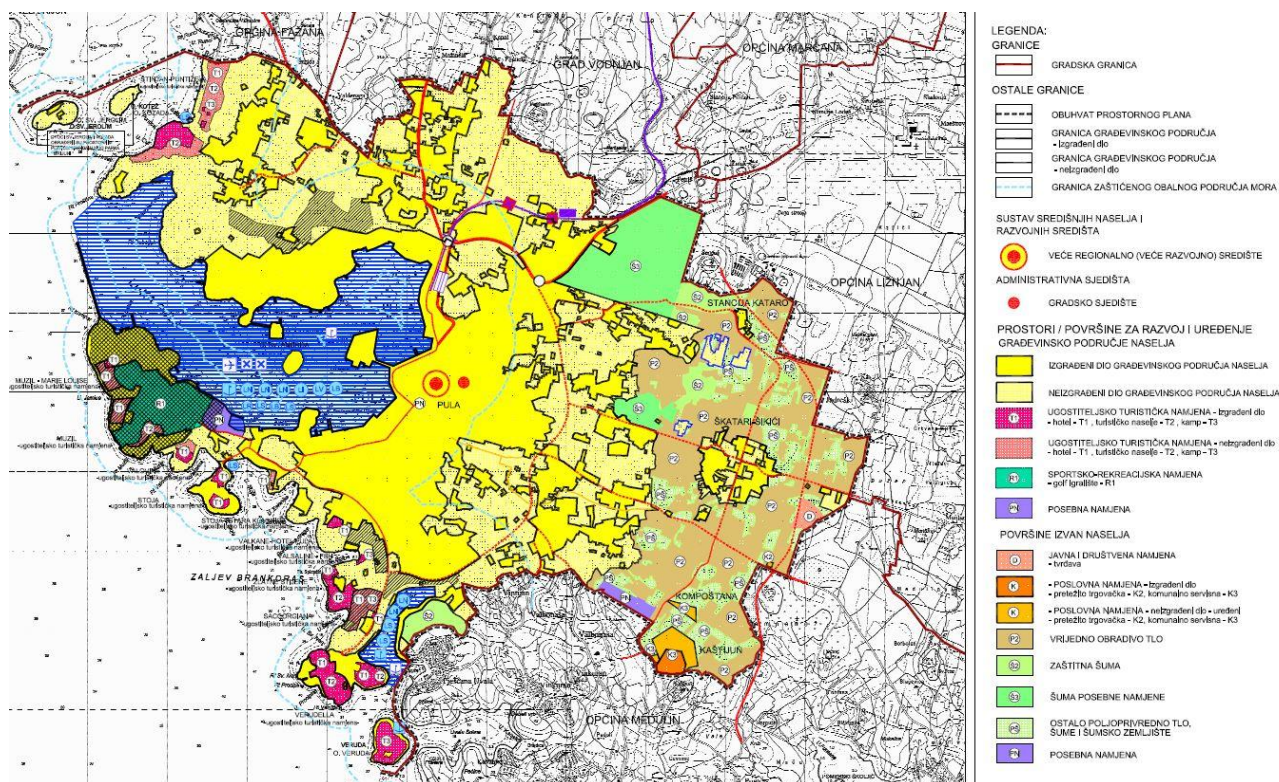
Navedenim razlozima za izradu VI. Izmjena i dopuna PPUG-a određeni su ujedno i ciljevi, u skladu s kojima se žele utvrditi uvjeti i valjane pretpostavke za razvoj i unapređenje stanja u prostoru Grada Pule u skladu sa važećom zakonskom regulativom.

Polazišta i kriteriji za utvrđivanje uvjeta i pretpostavki za razvoj i unapređenje stanja u prostoru temeljeni su na načelima integralnog pristupa u prostornom planiranju, uvažavanju znanstveno i stručno utvrđenih činjenica, prostorne održivosti razvitka i vrsnoće gradnje, ostvarivanja i zaštite javnog i pojedinačnog interesa, horizontalne i vertikalne integracije u zaštiti prostora.

Slijedom Zakona, obavezno je i usklađenje sa planom šireg područja i više razine - Prostornim planom Istarske županije. Navedeno podrazumijeva usklađenje važećeg PPUG-a sa u međuvremenu provedenim izmjenama i dopunama PPIŽ-a (usklađenje planskih rješenja i uvjeta za zahvate prema uvjetima plana šireg područja i više razine za sve neusklađene dijelove).

Obuhvat VI. Izmjena i dopuna PPUG-a odnosi se na obuhvat danas važećeg Plana, koji je, uslijed provedenog postupka usklađenja administrativnih granica između Grada Pule i Općine Medulin, neznatno korigiran na dvije lokacije, sukladno Odluci o izradi, a u što je detaljno elaborirano u nastavku ovog Obrazloženja.

Jedinica lokalne samouprave Pula dio je zaštićenog obalnog pojasa (ZOP-a). Prostor ograničenja je pojas kopna u širini od 1000 m od obalne crte i pojas mora u širini 300 m od obalne crte.



Kartografski prikaz br. 1.A Korištenje i namjena površina_vazeći PPUG Pule

Polazišta VI. Izmjena i dopuna PPUG-a proizlaze i iz zahtjeva javnopravnih tijela koja su, temeljem posebnih propisa, svojim zahtjevima sudjelovala u postupku izrade Izmjena i dopuna.

Zahtjeve za izradu VI. Izmjena i dopuna PPUG-a dala su, u obliku podataka, uvjeta i mjera koji se trebaju ugraditi u plan ili u obliku smjernica za izradu plana, sljedeća javnopravna tijela:

- 1. REPUBLIKA HRVATSKA, DRŽAVNA UPRAVA ZA ZAŠTITU I SPAŠAVANJE, Područni ured za zaštitu i spašavanje Pazin**

Obavještavaju da nema novih zahtjeva, podataka i smjernica kod izrade VI Izmjena i dopuna PPUG-a.
- 2. HAKOM**

Dostavljaju smjernice za izradu te dostavljaju popis načela koja je potrebno primijeniti kod izgradnje nove i rekonstrukcije postojeće elektroničke komunikacijske infrastrukture.
- 3. REPUBLIKA HRVATSKA, MINISTARSTVO POLJOPRIVREDE**

Napominju kako je u izradi prostorno planske dokumentacije za poslove šumarstva nadležan Ured državne uprave u županiji, te dostavljaju smjernice za izradu prostorno planske dokumentacije, kao i popis zakona, uredbi i pravilnika koji se odnose na planiranje šuma i šumskih zemljišta.
- 4. REPUBLIKA HRVATSKA, MINISTARSTVO UNUTARNJIH POSLOVA - POLICIJSKA UPRAVA ISTARSKA, Sektor upravnih i inspeksijskih poslova, Inspektorat unutarnjih poslova**

Dostavljaju važeće propise i stručne dokumente iz djelokruga zaštite od požara koje je potrebno koristiti prilikom izrade VI Izmjena i dopuna PPUG-a.

**5. REPUBLIKA HRVATSKA, MINISTARSTVO ZAŠTITE OKOLIŠA I PRIRODE**

Dostavljaju podatke o zaštićenim područjima, ekološkoj mreži i staništima unutar obuhvata, te utvrđuju uvjete zaštite prirode koje je potrebno primijeniti prilikom izrade predmetnog Plana.

6. VODOVOD PULA d.o.o.

Dostavljaju smjernice, zakone, propise i norme za izradu VI Izmjena i dopuna PPUG-a, te napominju da je kod izrade projekata unutar zona za urbanu obnovu / sanaciju te unutar proširenja građevinskih područja potrebno ishoditi posebne uvjete priključenja te obavezno učiniti detaljni hidraulički proračun, te uskladiti uvjete sa općim i tehničkim uvjetima Vodovoda pula.

7. ZAVOD ZA PROSTORNO UREĐENJE ISTARSKÉ ŽUPANIJE

Navode odredbe i propise temeljem kojih je potrebno izraditi plan, s naglaskom na Pravilnik o biciklističkoj infrastrukturi. Također navode kako je potrebno administrativnu granicu Grada Pule uskladiti s granicom DGU-a, te navode članke Zakona u skladu s kojima je potrebno postupati vezano uz građevinska područja za urbanu preobrazbu/sanaciju, te za ugostiteljsko-turističku namjenu, luke posebne namjene. Napominju i kome je potrebno dostaviti različite faze u postupku izrade ovog plana.

8. HRVATSKE ŠUME d.o.o.

Napominju kako se unutar granica obuhvata PPUG-a nalaze površine državnih šuma obuhvaćene Programima gospodarenja za Gospodarsku jedinicu "Magran - Cuf" i "Proština" kojima gospodari Šumarija Pula, te nauštrb kojih se ne smiju širiti građevinska područja.

9. REPUBLIKA HRVATSKA, UPRAVA ZA ZAŠTITU KULTURNE BAŠTINE**Konzervatorski odjel u Puli**

Navode kako PPUG mora sadržavati podatke o sustavu mjera zaštite nepokretnih kulturnih dobara, sve mjere zaštite iz prethodnog plana moraju biti prenesene u VI Izmjene i dopune PPUG-a, u odgovarajuća poglavlja PPUG-a potrebno ugraditi tekst kojim se utvrđuje da se za prostor PUP-a Stari grad Pula koji se stavlja izvan snage uvjeti provode prema odredbama plana i Konzervatorskoj podlozi u dijelu obuhvata PUP-a Stari grad Pula.

10. ŽUPANIJSKA UPRAVA ZA CESTE ISTARSKÉ ŽUPANIJE

Dostavljaju planske smjernice potrebne za izradu VI Izmjena i dopuna PPUG-a, uz posebne napomene za prijedloge infrastrukture koja ima kontinuitet izvan obuhvata plana.

11. MINISTARSTVO OBRANE REPUBLIKE HRVATSKE, Uprava za materijalne resurse, Sektor za nekretnine, graditeljstvo i zaštitu okoliša - Služba za graditeljstvo i zaštitu okoliša

Obavještavaju da je u postupku izrade VI Izmjena i dopuna PPUG-a potrebno zadržati postojeće zone posebne namjene sa zaštitnim i sigurnosnim zonama za vojnu luku "Vargarola" i streljiste "Valdebek".

12. UPRAVNI ODJEL ZA ODRŽIVI RAZVOJ ISTARSKÉ ŽUPANIJE

Navode se zaštićena područja prirode s mjerama zaštite, područja unutar ekološke mreže s mjerama zaštite, zone sanitarne zaštite, te zakon, planove i odredbe vezane uz gospodarenje otpadom s kojima je potrebno uskladiti plan.



Uz navedenih 12 zahtjeva javnopravnih tijela, koji su ugrađeni u ove VI. Izmjene i dopune PPUG-a, Grad Pula prikupio je i više od 100 zahtjeva pravnih i fizičkih osoba koji su se u proteklom periodu očitovali na različite dijelove važećeg plana te ih je dostavio stručnom izrađivaču, koji je nakon analize mogućnosti i ograničenja izvršio izmjene važećeg plana sukladno traženom.

Ukoliko izuzmemo zahtjeve javnopravnih tijela, zahtjevi koje je Grad prikupio od pravnih i fizičkih osoba u velikoj većini odnosili su se na uvrštenje određenih katastarskih čestica u građevinsko područje naselja. Navedeni su zahtjevi razmotreni u kontekstu proširenja građevinskog područja naselja, te je dan prijedlog proširenja utvrđenih granica građevinskog područja naselja, ali isključivo vezano za zone utvrđene za urbanu sanaciju u cilju formiranja logičnih urbanističkih cjelina, kao što je i određeno Odlukom o izradi.

2. CILJEVI

Osnovni cilj ovih izmjena i dopuna je kroz analizu mogućnosti i ograničenja, s obzirom na odredbe Zakona i odredbe prostornog plana županije, preispitati postojeća planska rješenja vezano za niz tematskih područja, od koji se ističu korekcija obuhvata plana, mogućnost ograničenog proširenja zona predviđenih za urbanu sanaciju, korekcija zona ugostiteljsko-turističke namjene, definiranje broja, značaja i kapaciteta morskih luka u skladu sa PPIŽ-om te ostala usklađenja vezana uz odredbe plana šireg područja.

Detaljno je ispitana mogućnost ograničenog proširenja građevinskih područja predviđenih za urbanu sanaciju, radi formiranja logičnih urbanističkih cjelina na područjima koja su devastirana nezakonitom izgradnjom.

Mogućnost formiranja novih građevinskih područja, odnosno proširenja postojećih, ovisi o odredbama Zakona i PPIŽ-a te je bilo potrebno utvrditi je li formiranje takovih građevinskih područja moguće. Za dijelove gdje formiranje građevinskih područja nije bilo moguće, s obzirom da se radi o pojedinačnim zgradama raštrkanim u prostoru, definirani su uvjeti rekonstrukcije u tekstualnom dijelu PPUG-a.

Također, nužno je bilo ažurirati podloge postojeće mreže infrastrukture, te planski omogućiti opremanje komunalnom infrastrukturom novih (proširenih ili redefiniranih) građevinskih područja.

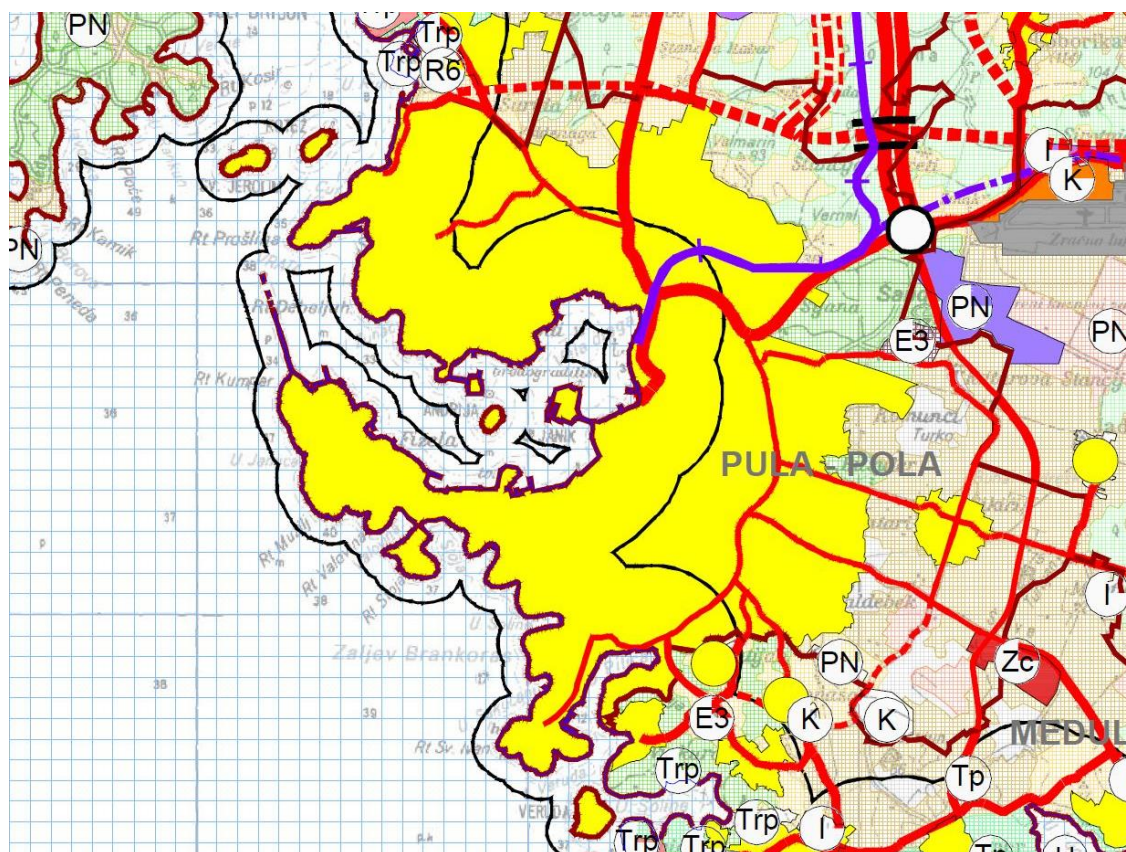


3. IZMJENE I DOPUNE

Navedena polazišta i ciljevi, kao i ograničenja, potrebe korisnika te ostali dostavljeni podaci uvjetovali su Prijedlog plana VI Izmjena i dopuna PPUG-a. Ključne pretpostavke analizirane su i obrazložene u nastavku:

3.1. USKLAĐENJA S PROSTORNIM PLANOM ISTARSKJE ŽUPANIJE

U skladu s Odlukom o izradi, u prijedlogu Plana važeći PPUG Pule usklađen je s Prostornim planom Istarske županije ("Službene novine Istarske županije" br. 02/02, 01/05, 04/05, 14/05 - pročišćeni tekst, 10/08, 07/10, 16/11 – pročišćeni tekst, 13/12, 09/16, 14/16 - pročišćeni tekst) - u nastavku PPIŽ.



Izvadak iz kartografskog prikaza br. 1. Korištenje i namjena površina **važećeg PPIŽ-a** dio koji se odnosi na Grad Pulu

3.1.1. UGOSTITELJSKO - TURISTIČKA NAMJENA

Planiranje ugostiteljsko - turističke namjene definirano je člancima 54., 56. i 57. PPIŽ-a. S obzirom da unutar područja obuhvata ne postoje izdvojena građevinska područja izvan naselja ugostiteljsko - turističke namjene, niti su PPIŽ-om planirana, u nastavku je dan izvadak samo dijela navedenih članaka koji se odnosi na planiranje ugostiteljsko turističke namjene unutar naselja (unutar turističkih zona - TZ), kao i na ukupni smještajni kapacitet Grada Pule.

3.3. *Ugostiteljsko-turističke djelatnosti*

Članak 54.

Ugostiteljsko-turistička namjena može se planirati u građevinskim područjima naselja, u izdvojenim građevinskim područjima izvan naselja ugostiteljsko-turističke i sportske namjene – golf igrališta i sportski centri određeni ovim Planom.

Kriteriji za planiranje ugostiteljsko-turističkih područja, moraju se provoditi u skladu s kvalitativnim značajkama



prostora, a osobito sa sljedećim:

- ponudu na turističkom tržištu nužno je prilagoditi Strategiji razvoja turizma RH i Master planu razvoja turizma Istarske županije, posebno vodeći računa o demografskim ograničenjima;
- daljnji razvoj turizma usmjeriti u većem dijelu na izgradnju kvalitetnih dopuna postojeće turističke ponude atraktivnim kulturnim, izletničkim i rekreacijskim sadržajima, kao što su golf igrališta, ronjenje, jedrenje, rafting, jahanje, biciklizam i sl.;
- prilikom investiranja u postojeće ili nove građevine poticati izgradnju viših i visokih kategorija;
- dati prednost poboljšanju infrastrukture i dugoročnoj zaštiti prostora (zaštita prirode, kulturne baštine i ekološka održivost);
- gradnju novih građevina ostvariti na predjelima manje prirodne i krajobrazne vrijednosti i uklapati ih u oblike gradnje lokalnog ambijenta, radi očuvanja vrijednosti i identiteta prostora, a izgradnju u dosad neizgrađenim dijelovima obalnog područja (posebno istočna obala) usmjeravati u dubinu prostora, odnosno u unutrašnjost Županije.

Turistička zona (TZ) - je dio građevinskog područja naselja ili dio građevinskog područja golf igrališta namijenjen ugostiteljsko-turističkoj djelatnosti. Unutar TZ-a se u prostornim planovima lokalne razine određuju površine za izgradnju smještajnih građevina, površine za izgradnju pratećih ugostiteljsko-turističkih sadržaja, površine za izgradnju servisnih i opskrbnih sadržaja u funkciji turizma, kao i površine namijenjene infrastrukturnim građevinama, a sve unutar jedinstvene prostorno-funkcionalne cjeline sa jedinstvenim upravljanjem.

Članak 55.

Ovim se Planom određuju najveći turistički smještajni kapaciteti za svaku općinu/grad, a prikazani su u Tablici 6.

Tablica 6.: Najveći dozvoljeni turistički smještajni kapaciteti za područje pojedine JLS

OPĆINA/GRAD	Najveći kapacitet
UMAG/UMAGO	38.000
POREČ/PARENZO	30.000
ROVINJ/ROVIGNO	30.000
TAR-VABRIGA/TORRE-ABREGA	30.000
MEDULIN	24.000
VRSAR/ORSERA	22.000
FUNTANA/FONTANE	21.000
PULA/POLA	21.000
LABIN	18.500
VODNJAN/DIGNANO	14.000
NOVIGRAD/CITTANOVA	11.500
FAŽANA/FASANA	9.800
BRTONIGLA/VERTENEGLIO	9.500
MARČANA	9.000
RAŠA	6.000
BALE/VALLE	5.000
BUJE/BUJE	5.000
LIŽNJAN/LISIGNANO	5.000
KRŠAN	4.000
BUZET	2.000
GROŽNJAN/GRISIGNANA	2.000
LANIŠĆE	2.000
VIŠNJAN/VISIGNANO	2.000
MOTOVUN/MONTONA	1.500
OPRTALJ/PORTOLE	1.500
PAZIN	1.500
BARBAN	1.100
SV. NEDELJA	1.100
KANFANAR	1.000
SV. LOVREČ	1.000
SV. PETAR U ŠUMI	1.000
SVETVINČENAT	1.000
TINJAN	1.000



VIŽINADA/VISINADA	1.000
CEROVLJE	500
GRAČIŠĆE	500
KAROJBA	500
KAŠTELIR-LABINCI / CASTELLIERE-S.DOMENICA	500
LUPOGLAV	500
PIČAN	500
ŽMINJ	500
UKUPNO	337.500

U gore navedene smještajne kapacitete zbrajaju se kapaciteti vrste smještaja iz:

- Pravilnika o razvrstavanju, kategorizaciji i posebnim standardima ugostiteljskih objekata iz skupine hoteli,
- Pravilnika o razvrstavanju, minimalnim uvjetima i kategorizaciji ugostiteljskih objekata kampova iz skupine „kampovi i druge vrste ugostiteljskih objekata za smještaj“,

a ne zbrajaju se kapaciteti vrste smještaja iz:

- Pravilnika o razvrstavanju i kategorizaciji drugih vrsta ugostiteljskih objekata za smještaj iz skupine „kampovi i druge vrste ugostiteljskih objekata za smještaj“,
- Pravilnika o razvrstavanju i kategorizaciji objekata u kojima se pružaju ugostiteljske usluge u domaćinstvu,
- Pravilnika o pružanju ugostiteljskih usluga u seljačkom domaćinstvu, te
- vezovi plovila u lukama nautičkog turizma.

Ovim se Planom određuje položaj, vrsta, najveća veličina i najveći kapacitet izdvojenih građevinskih područja izvan naselja ugostiteljsko-turističke namjene, kako slijedi iz Tablice 7.

Članak 56.

Unutar TRP-ova, TP-ova i TZ-ova mogu se planirati ugostiteljsko-turističke površine za:

- a) smještajne građevine - Hotel (T1),
- b) smještajne građevine - Turističko naselje (T2),
- c) smještajne građevine – Kamp i autokamp (T3), u kojem smještajne jedinice nisu povezane sa tlom na čvrsti način,
- d) privez plovila unutar pripadajućeg građevinskog područja (broj vezova najviše 20% ukupnog broja smještajnih jedinica, dužina plovila do 8 m),
- e) prateće sadržaje: sportske, rekreacijske, ugostiteljske, uslužne, zabavne i sl.,
- f) uređene morske plaže.

Za svaki TRP, TP i TZ, prilikom izrade prostornog plana lokalne razine, mora se razgraničiti i jednoznačno odrediti vrsta ugostiteljsko-turističke namjene, sukladno Pravilniku o razvrstavanju, kategorizaciji i posebnim standardima ugostiteljskih objekata iz skupine Hoteli i/ili Pravilniku o razvrstavanju, minimalnim uvjetima i kategorizaciji ugostiteljskih objekata kampova iz skupine „kampovi i druge vrste ugostiteljskih objekata za smještaj“.

...

Članak 57.

Polazište za određivanje brojčanih pokazatelja za TRP-ove, TP-ove i TZ-ove je broj postelja po smještajnoj jedinici i to:

- smještajna jedinica u hotelima, depandansama i sl. = 2 postelje,
- smještajna jedinica u apartmanu i bungalovu = 3 postelje,
- smještajna jedinica vila = 6 postelja,
- smještajna jedinica autokampova i kampova = 3 postelje.

Ovim se Planom određuju osnovni uvjeti za planiranje TRP-ova, TP-ova, kao i TZ-ova unutar naselja, a to su:

- gustoća korištenja može iznositi najviše 120 postelja/ha, a najmanja se gustoća korištenja određuje prostornim planovima uređenja općina i gradova, na način da se vodi računa o racionalnom trošenju prostora, kao i o gospodarskoj isplativosti;
- koeficijent izgrađenosti pojedinačne građevne čestice (osim građevnih čestica infrastrukturnih sustava) ne smije biti veći od 0,3, a koeficijent iskoristivosti ne smije biti veći od 0,8;
- najmanje 40% površine svake građevne čestice (osim građevnih čestica infrastrukturnih sustava) mora se urediti kao parkovni nasadi i prirodno zelenilo;
- u pojasu najmanje 100 m od obalne crte ne može se planirati niti se može graditi nova pojedinačna ili više građevina osim građevina komunalne infrastrukture i podzemnih energetskih vodova, pratećih sadržaja ugostiteljsko-turističke namjene te uređenje javnih površina;
- odvodnja otpadnih voda mora se riješiti zatvorenim kanalizacijskim sustavom s pročišćavanjem;
- iznimno, kod postojećih TRP-ova, TP-ova i TZ-ova unutar naselja, kod kojih je gustoća korištenja, izgrađenost ili koeficijent



iskoristivosti veći od veličina određenih u alineji 1. i 2. ovog stavka, rekonstrukciju postojećih građevina planirati na način da se ne povećaju postojeće veličine;

- ukupna površina Turističkih zona (TZ) unutar građevinskog područja naselja može iznositi najviše 20% površine građevinskog područja tog naselja, osim za ruralna naselja iz čl. 58 ovog Plana.

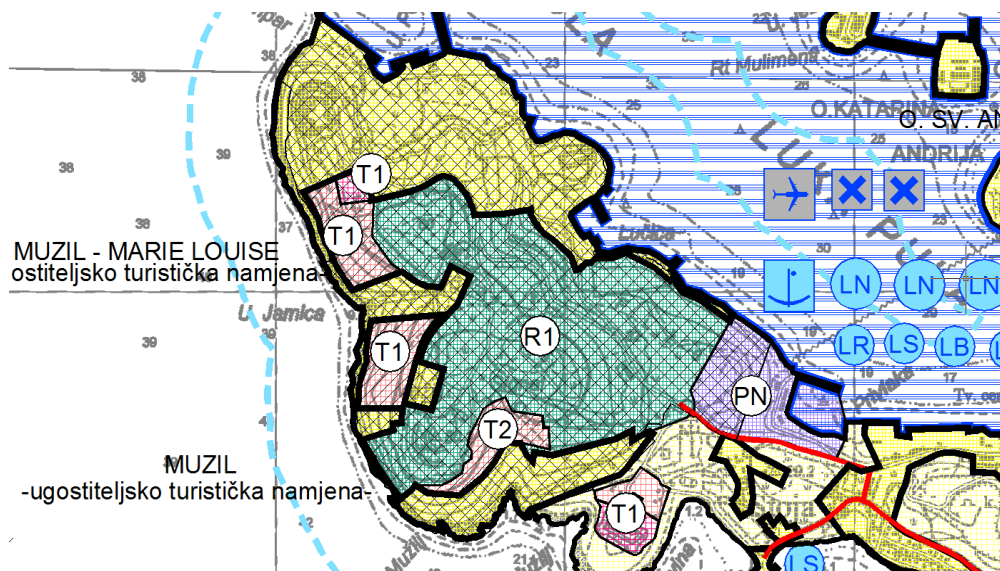
Prijedlog izmjena i dopuna

Ukupni planirani maksimalni kapacitet koji je definiran člankom 30. važećeg PPUG-a iznosi 17.000 postelja. Kako maksimalni kapacitet definiran PPIŽ-om za područje Grada Pule iznosi 21.000 postelja, u izmjenama i dopunama **predloženo je povećanje smještajnog kapaciteta na 21.000 postelja.**

Turističke zone (TZ) razgraničene ovim Izmjenama i dopunama PPUG-a, kao i preraspodjela smještajnog kapaciteta na turističke zone (TZ), na ostale površine ugostiteljsko - turističke namjene koje će se razgraničiti prostornim planom užeg područja unutar građevinskog područja naselja Pula te na pojedinačne građevine ugostiteljsko - turističke namjene, dane su u točki 3.4. **PREISPITIVANJE POVRŠINA I OSTALIH UVJETA GRADNJE ZA ZONE UGOSTITELJSKO TURISTIČKIH NAMJENA** ovog Obrazloženja.

3.1.2. SPORTSKA NAMJENA

Važećim PPUG-om planirana je izdvojena površina sportske namjene unutar građevinskog područja naselja - golf igralište Muzil.



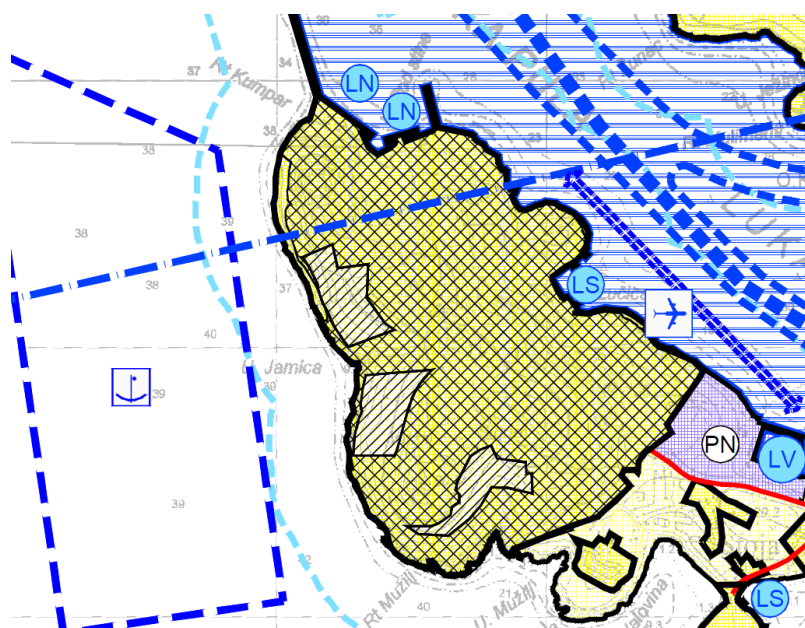
Izvadak iz kartografskog prikaza br. 1.A Korištenje i namjena površina_važeći PPUG Pule_golf igralište Muzil (R1)

Golf igralište Muzil s 18 polja definirano je tekstualnim dijelom PPIŽ-a kao sportska građevina od važnosti za Državu (članak 37. PPIŽ-a).

S obzirom da je za područje Muzila propisana obaveza izrade Urbanističkog plana uređenja s ciljem urbane preobrazbe, u sklopu prijedloga VI ID PPUG-a izmijenjen je i dopunjen članak 96.b. sa smjernicama za izradu UPU u skladu sa člankom 57. PPIŽ-a.

Propisana je provedba posebnih mjera zaštite nadzemnih i/ili podzemnih voda i priobalnog mora te obvezna izgradnja zatvorenog sustava odvodnje drenažnih voda, kao i ponovna uporaba i pročišćavanje drenažnih voda.

Za održavanje golf igrališta prvenstveno se mora koristiti pročišćena otpadna voda te voda dobivena postupkom desalinizacije morske vode, a voda iz vodoopskrbnog sustava može se koristiti samo uz suglasnost nadležnih tijela ("Hrvatskih voda" i javnih isporučitelja vodne usluge), vodeći računa o prioritetu korištenja vode u vodoopskrbne svrhe.



Izvadak iz kartografskog prikaza br. 1.A Korištenje i namjena površina _ golf igralište Muzil (R1)

Kako se radi o sportskoj namjeni unutar građevinskog područja naselja, na kartografskom prikazu br. .A KORIŠTENJE I NAMJENA POVRŠINA prijedloga VI ID PPUG-a, golf igralište Muzil prikazano je kao izgrađeni dio građevinskog područja naselja predviđen za urbanu preobrazbu (označeno žutom bojom) te odgovarajućom šrafurom za predviđenu urbanu preobrazbu.

3.1.3. PLANIRANJE POVRŠINA IZVAN NASELJA

3.1.3.1. Izdvojena građevinska područja izvan naselja poslovne namjene

Iako Odlukom o izradi nisu navedene izmjene vezane za izdvojena građevinska područja izvan naselja poslovne namjene, s obzirom da je PPIŽ-om definirano da se u Centru za gospodarenje otpadom "Kaštijun" predviđa proizvodnja energije iz obnovljivih izvora, u sklopu prijedloga VI. ID PPUG-a izvršena je analiza izdvojenih građevinskih područja poslovne namjene, kako bi se navedeno uskladilo sa PPIŽ-om.

U nastavku je dan izvadak iz PPIŽ-a koji se odnosi na izdvojena građevinska područja izvan naselja poslovne ili proizvodne namjene:

Članak 65.

Ovim su Planom određene najveće dozvoljene površine svih izdvojenih građevinskih područja izvan naselja poslovne i/ili proizvodne namjene unutar JLS-a, a iskazane su u Tablici 10.

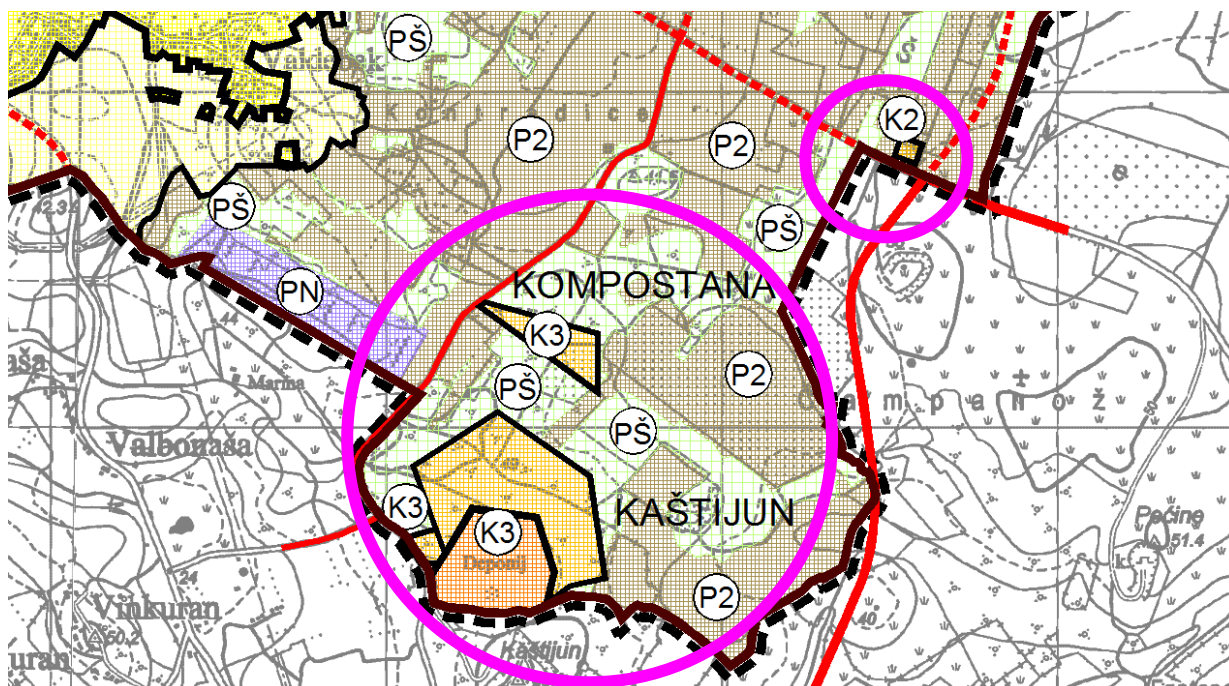
Tablica 10. : Najveća dozvoljena površina svih izdvojenih građevinskih područja izvan naselja poslovne i/ili proizvodne namjene za područje pojedine JLS

GRAD/OPĆINA	NAJVEĆA DOZVOLJENA POVRŠINA IZDVOJENIH GRAĐEVINSKIH PODRUČJA IZVAN NASELJA POSLOVNE I/ILI PROIZVODNE NAMJENE /ha/
GRAD BUJE/BUJE	108
GRAD BUZET	145
GRAD LABIN	49
GRAD NOVIGRAD/CITTANOVA	36
GRAD PAZIN	163
GRAD POREČ/PARENZO	199
GRAD PULA/POLA	50



Izdvojena građevinska područja izvan naselja gospodarske namjene određena važećim planom su:

- građevinsko područje poslovne namjene - **pretežito trgovačke (K2)**
- građevinska područja poslovne namjene - **komunalno servisne (K3)**



Izvadak iz kartografskog prikaza br. 1.A Korištenje i namjena površina važeći PPUG Pule_ izdvojena građevinska područja izvan naselja poslovne namjene

U tablici u nastavku dan je prikaz svih izdvojenih građevinskih područja izvan naselja gospodarske namjene prema važećem PPUG-u, u kojemu je revidirana izgrađenost građevinskog područja Županijskog centra za gospodarenje otpadom "Kaštijun", koje je u međuvremenu izgrađeno:

GOSPODARSKA NAMJENA /građevinsko područje izvan naselja/	vrsta	Površina iz važećeg PPUG /ha/	izgrađeni dio /ha/
ŽCGO "Kaštijun"	K3	24,91	24,91
Zona za gospodarenje otpadom životinjskog podrijetla	K3	0,8	0
Kompostana	K3	3,4	0
Poslovna namjena – pretežito trgovačka	K2	0,4	0
UKUPNO		29,47**	24,91 (84%)*

** unutar limita čl. 65 PPIŽ-a

* izgrađenost veća od 50% (kriterij Zakona o prostornom uređenju)

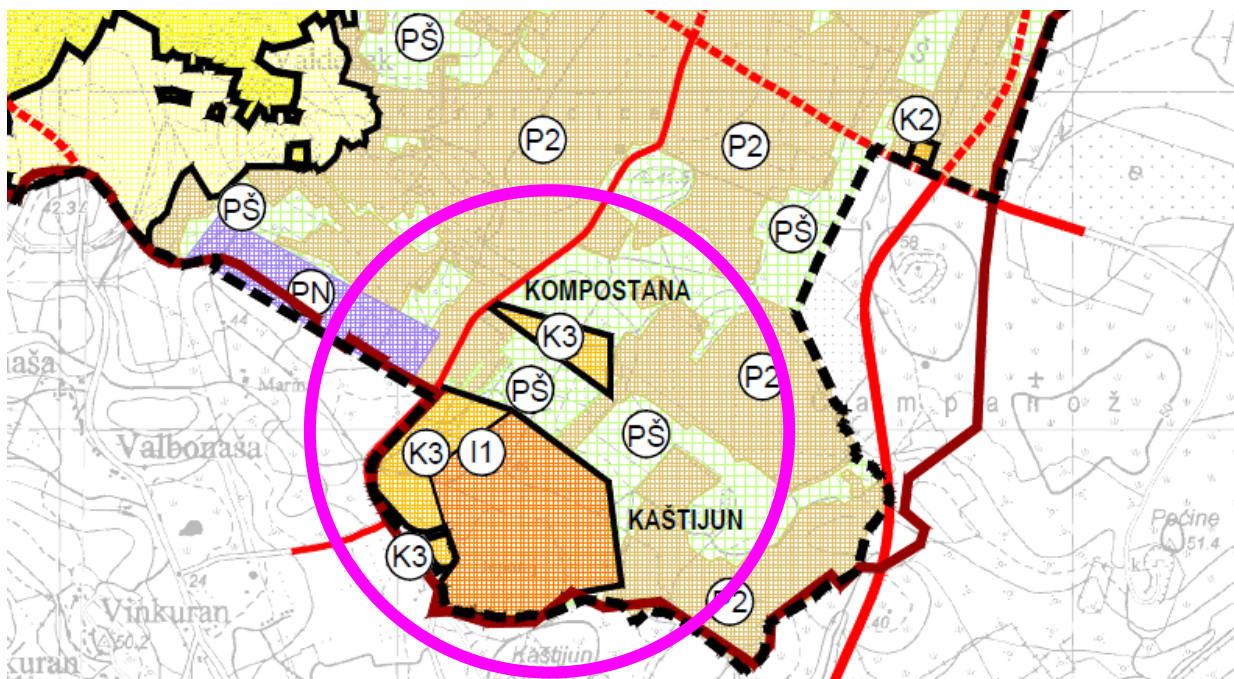
S obzirom da je ukupna površina izdvojenih građevinskih područja izvan naselja poslovne i proizvodne namjene manja od najvećih PPIŽ-om dopuštenih 50 ha, a izgrađenost građevinskog područja ŽCGO "Kaštijun" veća od 50% (kriterij definiran Zakonom o prostornom uređenju), **moгуće je proširiti** površinu ŽCGO "Kaštijun".

Temeljem članka 43. Zakona o prostornom uređenju, povećanje je moguće do 30% površine tog građevinskog područja.



Izmjene i dopune

S obzirom na činjenicu da se člankom 128. važećeg PPIŽ-a u izdvojenom građevinskom području ŽCGO "Kaštijun" predviđaju energetske građevine za proizvodnju električne energije iz obnovljivih izvora, te da su revidiranjem izgrađenosti ostvareni uvjeti za proširenje izdvojenih građevinskih područja poslovne i proizvodne namjene, izdvojeno građevinsko područje izvan naselja ŽCGO "Kaštijun" prošireno je kako bi se omogućila predviđena gradnja postrojenja za proizvodnju električne energije iz obnovljivih izvora.



Izvadak iz kartografskog prikaza br. 1.A Korištenje i namjena površina izdvojena građevinska područja izvan naselja poslovne namjene

Ovim Izmjenama i dopunama je izdvojeno građevinsko područje **ŽCGO "Kaštijun" prošireno za 7,47 ha**, tj. 30% postojeće površine. Proširenje se odnosi na zapadni dio - područje između pristupne prometnice i ŽCGO "Kaštijun", koje se do sada koristilo kao prostor za pristup gradilištu i privremeno odlaganje materijala iz iskopa s gradilišta.

Navedena je površina definirana kao neizgrađeni dio izdvojenog građevinskog područja izvan naselja te je, s obzirom na planiranu namjenu proizvodnje energije iz obnovljivih izvora, uz poslovnu namjenu - komunalno servisnu (K3) iz važećeg PPUG-a, dodana i proizvodna namjena - pretežito industrijska (I1).

Slijedom navedenog

GOSPODARSKA NAMJENA /građevinsko područje izvan naselja/	vrsta	Površina ID PPUG-a /ha/	izgrađeni dio /ha/
ŽCGO "Kaštijun"	K3, I1	32,38	24,91
Zona za gospodarenje otpadom životinjskog podrijetla	K3	0,8	0
Kompostana	K3	3,4	0
Poslovna namjena – pretežito trgovačka	K2	0,4	0
UKUPNO		36,98*	24,91 (67%)

* unutar limita čl. 65 PPIŽ-a



Površine izvan građevinskog područja

Jedna od tema u kojoj su značajne promjene u odnosu na važeći PPUG odnosi se na mogućnosti gradnje izvan građevinskog područja. Odredbe važećeg PPUG-a u tom smislu usklađene su sa uvjetima definiranim u prostornom planu županije.

Prema članku 97. PPIŽ-a moguće je izvan građevinskog područja prostornim planom uređenja grada planirati izgradnju:

- građevina infrastrukture,
- rekreacijskih površina,
- vojne lokacije i građevine,
- građevina za istraživanje i iskorištavanje mineralnih sirovina,
- građevina u funkciji poljoprivrede, šumarstva i lovstva,

Građevine infrastrukture i rekreacijske površine

Važeći PPUG mijenja se u segmentima odredbi koje se odnose na gradnju građevina infrastrukture i rekreacijskih površina, prvenstveno vezano za usklađivanje pojmova, kako bi se što jasnije provela usklađenost s PPIŽ-om, a vezano uz mogućnosti gradnje izvan građevinskog područja.

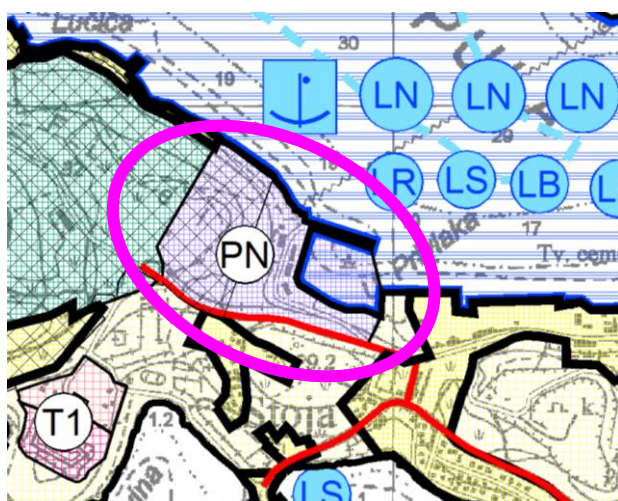
Vojne lokacije i građevine - posebna namjena

U važećem PPUG-u dvije su zone posebne namjene, na lokacijama u skladu s PPIŽ-om - luka posebne namjene - vojna luka Vargarola i streljište Valdebek.

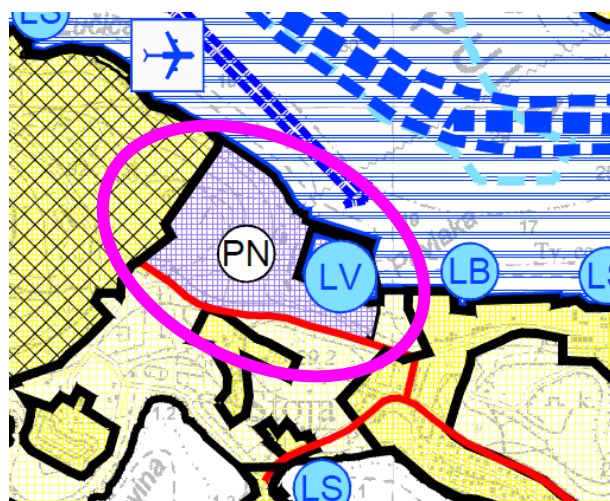
Vojna luka Vargarola sastavni je dio građevinskog područja naselja Pule, dok je streljište Valdebek određeno i važećim PPUG-om kao površina izvan građevinskog područja.

Vojna luka Vargarola i nadalje će biti izdvojeni dio građevinskog područja naselja Pula, s obzirom da je i obaveza iz PPIŽ-a formiranje građevinskog područja za dio obaveznih sadržaja luke na kopnu. No, slijedom zahtjeva MORH-a, bilo je potrebno redefinirati njenu granicu. Naime, još u postupku III. Izmjena i dopuna PPUG-a, MORH se očitovao na način da je dostavio prijedlog parcelacije, odnosno **izdvajanja vojne luke Vargarola od bivšeg vojnog kompleksa Muzil**.

S obzirom da prema Odluci o izradi III Izmjena i dopuna PPUG-a nije bilo moguće grafički uskladiti traženo, **promjena razgraničenja izvršena** je u prijedlogu VI ID PPUG-a.



Vojna luka Vargarola_ važeći PPUG Pule



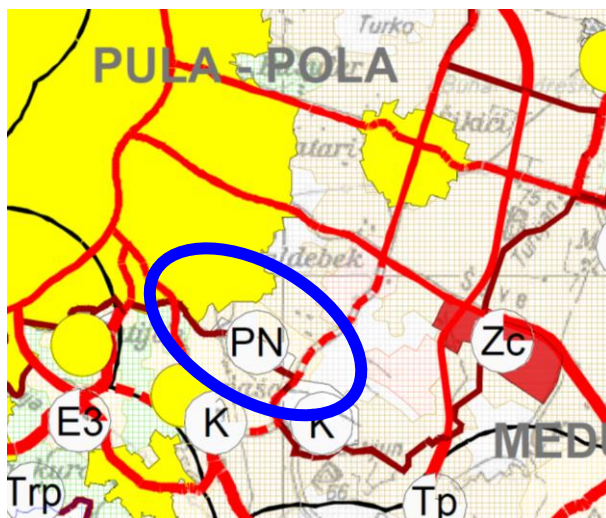
Vojna luka Vargarola - korekcija granice_ VI ID PPUG Pule

Također, kako je vidljivo na gornjem izvatku iz kartografskog prikaza 1. Korištenje i namjena površina, u VI. ID PPUG-a, a u skladu s razgraničenjem namjena, zona **izgrađenog dijela građevinskog područja naselja**

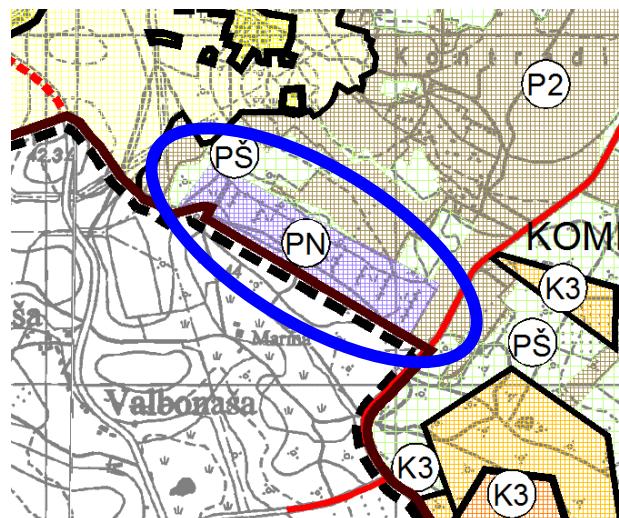


predviđenog za urbanu sanaciju nije predviđena na površini posebne namjene na lokaciji vojne luke Vargarola.

Površina streljišta Valdebek određena je u skladu sa PPIŽ-om te se u tom segmentu važeći PPUG ne mijenja.



Lokacija streljišta Valdebek _ važeći PPIŽ



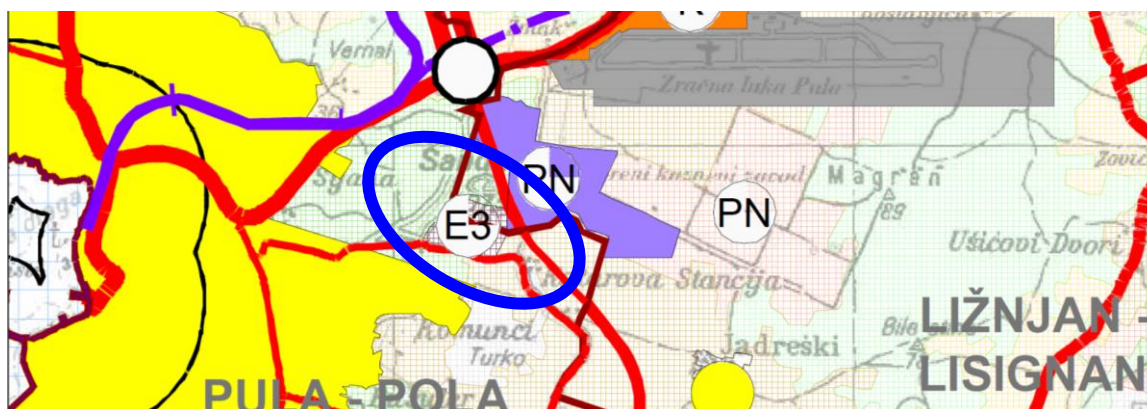
Površina streljišta Valdebek _ važeći PPUG Pule
(bez izmjena u VI. ID PPUG)

Građevine za istraživanje i iskorištavanje mineralnih sirovina

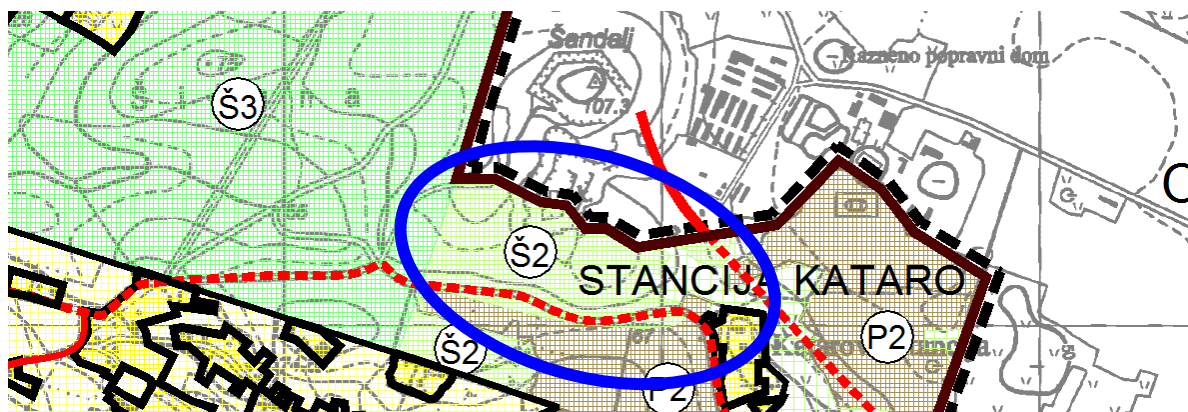
Prema važećem PPUG-u nije omogućeno otvaranje novih kamenoloma, niti bilo koja druga vrsta eksploatacije mineralnih sirovina na području Grada Pule, kao ni nastavak eksploatacije mineralne sirovine u kamenolomima koji su do donošenja važećeg PPUG-a bili u funkciji.

Nadalje, prema važećem PPUG-u je u područjima postojećih kamenoloma, za vrijeme trajanja sanacije, moguće postavljanje isključivo privremenih prenosivih građevina u funkciji osnovne namjene koje mogu biti priključene na potrebnu infrastrukturu, ali ne i gradnja trajnih građevina visokogradnje.

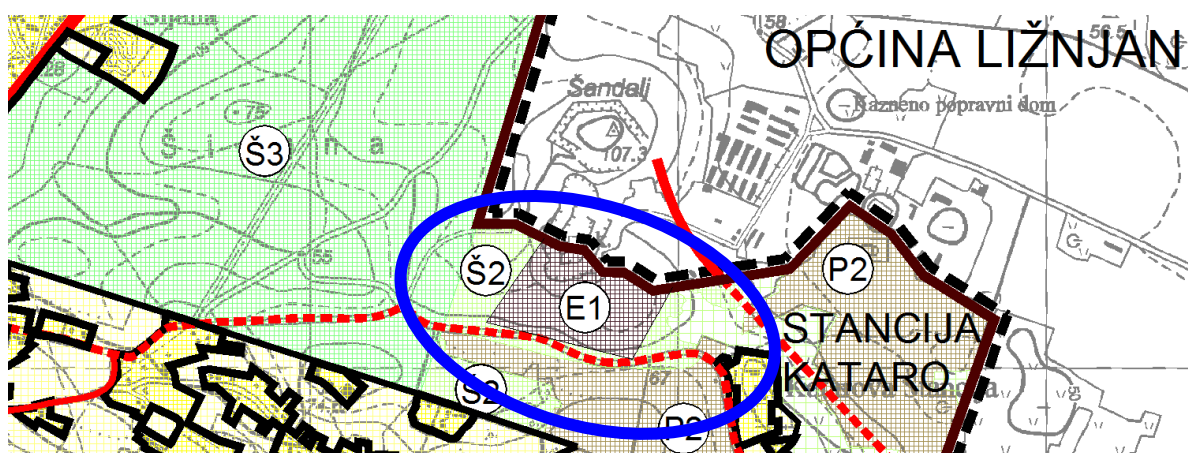
No, s obzirom na činjenicu da je u PPIŽ-om planirano eksploatacijsko polje tehničko - građevnog kamena Kaznionica Valtura (dio u gradu Puli) te je podnesen zahtjev za njegovim uvrštenjem i u PPUG Pule, u prijedlogu VI ID PPUG-a određeni su uvjeti smještaja navedenog eksploatacijskog polja, u skladu s točkom 5.4.4. Površine za istraživanje, eksploataciju mineralnih sirovina i sanaciju, Odredbi za provođenje PPIŽ-a (članci 102. - 105.). Sukladno PPIŽ-u, rudarske građevine i postrojenja, unutar odobrenih eksploatacijskih polja, planiraju se kao građevine izvan građevinskog područja.



Izvadak iz kartografskog prikaza br. 1. Korištenje i namjena površina važećeg PPIŽ-a _lokacija eksploatacijskog polja arhitektonsko - građevnog kamena Valtura



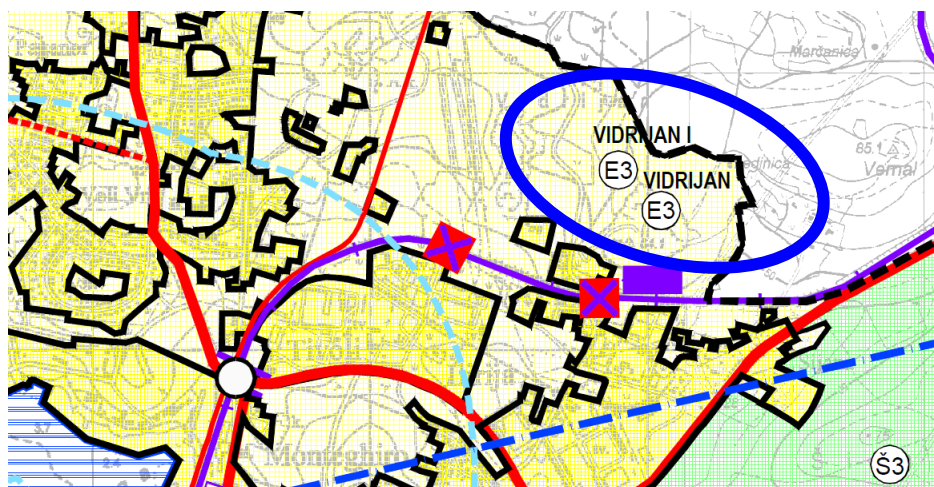
Izvadak iz kartografskog prikaza br. 1.A Korištenje i namjena površina **_važeci PPUG Pule_** lokacija eksploatacijskog polja arhitektonsko - građevnog kamena "Valtura" - planirana površina zaštitne šume (Š2)



Izvadak iz kartografskog prikaza br. 1.A Korištenje i namjena površina **_VI ID PPUG_** površina eksploatacijskog polja arhitektonsko - građevnog kamena Valtura

Također, područje eksploatacijskog polja tehničko - građevnog kamena Kaznionica Valtura (dio u gradu Puli) uneseno je u grafički dio prijedloga izmjena i dopuna PPUG-a.

Također, **sukladno PPIŽ-u**, ovim izmjenama i dopunama **planirane su i površine** eksploatacijskog polja tehničko - građevnog kamena Vidrijan i Vidrijan I unutar građevinskog područja naselja Pula.



Izvadak iz kartografskog prikaza br. 1.A Korištenje i namjena površina **_VI ID PPUG_** površine eksploatacijskog polja tehničko - građevnog kamena Vidrijan i Vidrijan I



Građevine u funkciji poljoprivrede, šumarstva i lovstva

Odredbe članka 81. do 86.a važećeg PPUG-a usklađene su sa točkom 5.4.5. *Građevine u funkciji poljoprivrede, šumarstva i lovstva (članak 106., odnosno članci 43. i 49.)* te sa točkom 5.4.6. *Stambene građevine za vlastite potrebe i za potrebe seoskog turizma (članak 107.)* Odredbi za provođenje PPIŽ-a.

3.1.3.2. Infrastrukturni sustavi

Prijedlogom Izmjena i dopuna PPUG Pule izvršene su korekcije u segmentu infrastrukturnih sustava, i to: prometnog, energetskog te vodnogospodarskog sustava, a radi usklađenja s važećim Prostornim planom Istarske županije i važećom zakonskom regulativom iz segmenta pojedinog infrastrukturnog sustava, uvrštavanja smjernica i zahtjeva nadležnih javnopravnih tijela, korekcije grešaka/propusta te usklađenja s ostalim dijelovima Odredbi za provođenje.

Korekcije tekstualnog dijela PPUG Pule se odnose na poglavlje 5. *Uvjeti utvrđivanja koridora ili trasa i površina prometnih i drugih infrastrukturnih sustava* te pojedine dijelove drugih poglavlja unutar kojih se utvrđuju površine i koridori pojedinih infrastrukturnih sustava ili uvjeti gradnje i/ili priključenja na iste.

U nastavku su za dijelove važećeg PPUG Pule koji se odnosi na infrastrukturne sustave, a u kojima dolazi do promjena u postupka izrade VI. Izmjena i dopuna PPUG Pule opisane izmjene tekstualnog i grafičkog dijela.

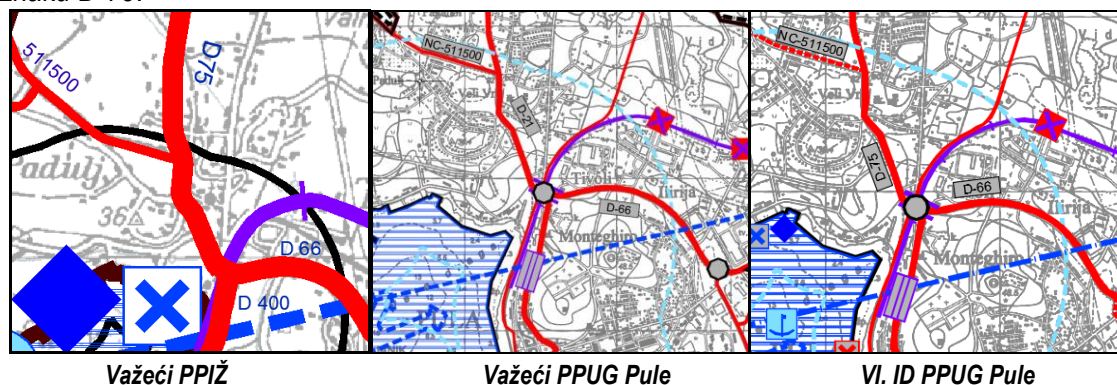
PROMETNI SUSTAVI

Cestovni promet

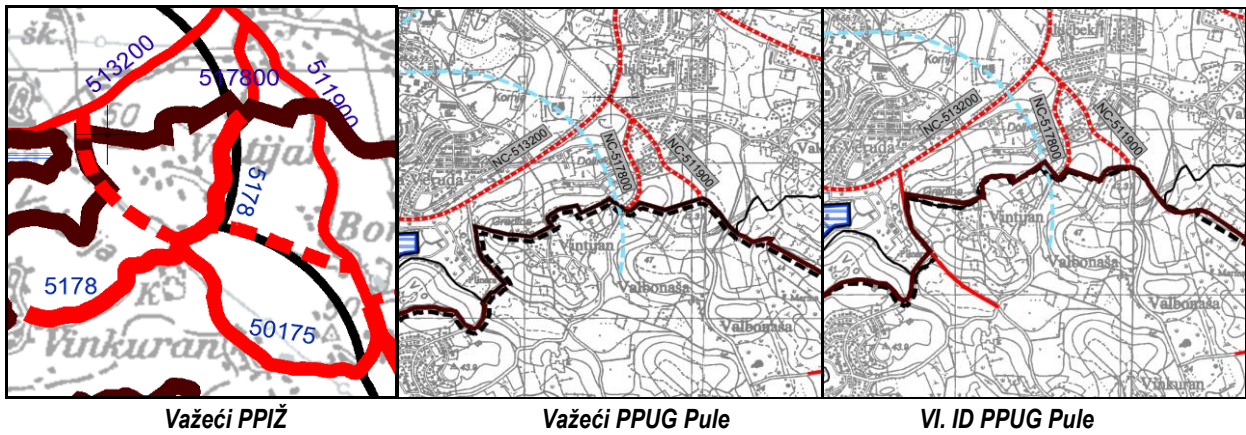
U Odredbama za provođenje definirano je što čini osnovnu cestovnu mrežu unutar obuhvata PPUG Pule te su redefinirani uvjeti kojim se utvrđuju smjernice za izradu prostornih planova užeg područja u segmentu cestovnog prometa odnosno uvjeti za izdavanje akata za provedbu Prostornog plana kojima se odobrava građenje cesta kada se oni izdaju neposredno temeljem Odredbi za provedbu s ciljem jednostavnije i nedvojbene provedbe Plana u budućnosti.

Na kartografskom prikazu 1.B Korištenje i namjena površina - Promet, u segmentu cestovnog prometa uslijed usklađenja s PPIŽ-om došlo je do sljedećih promjena:

1. Promijenjena je oznaka državne ceste koja je u važećem PPUG Pule označena kao D-21 u novu oznaku D-75.



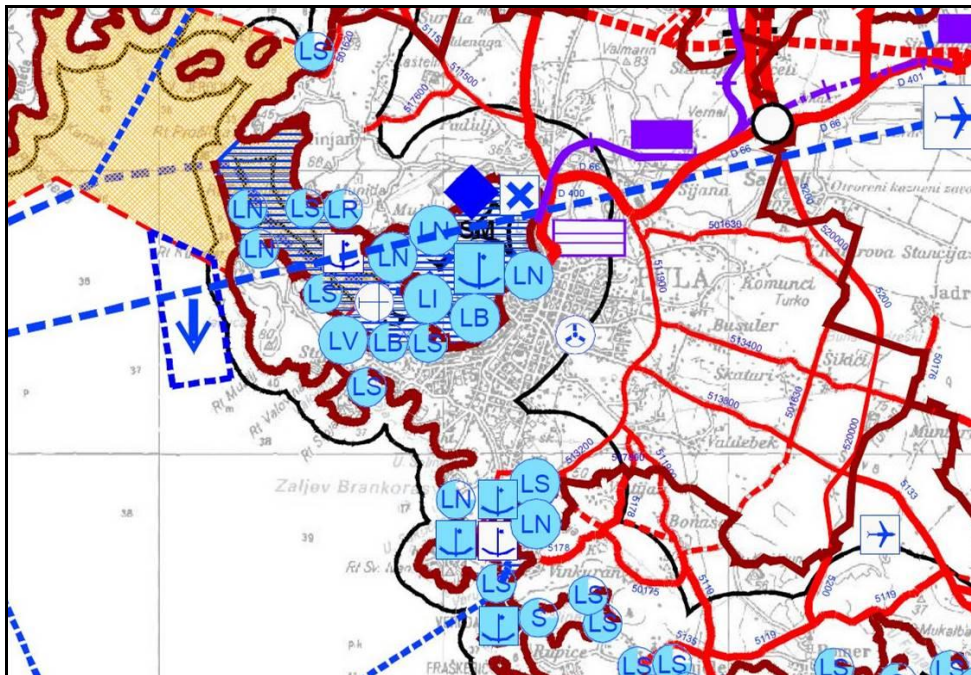
2. Ucrtan je dio trase ostale nerazvrstane ceste koja povezuje nerazvrstanu cestu NC-513200 sa spojem županijske ceste Ž-5178 i lokalne ceste L-50175.



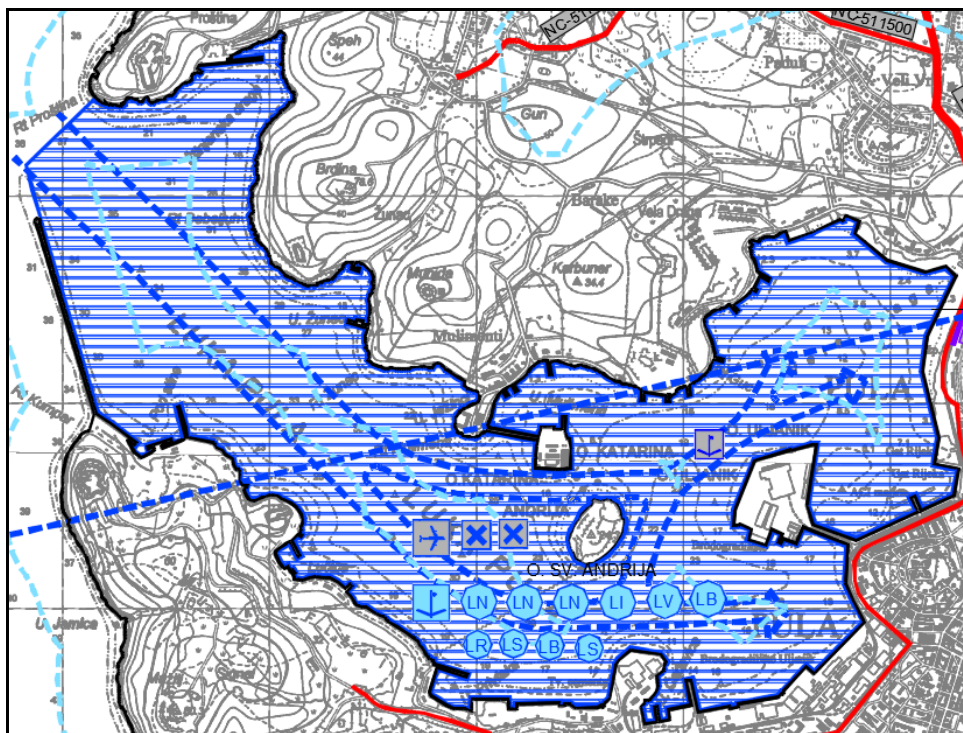
Pomorski promet

Na kartografskom prikazu 1.B Korištenje i namjena površina - Promet, u segmentu pomorskog prometa uslijed usklađenja s PPIŽ došlo je do sljedećih promjena:

1. Ucrtane su oznake postojećih i planiranih luka otvorenih za javni promet i luka posebne namjene na približnim lokacijama i prema njihovom značenju te su u Odredbama za provedbu definirani kapaciteti luka posebne namjene - luka nautičkog turizma, ribarskih i sportskih luka,
2. Ucrtana je oznaka putničkih terminala - županijskog značaja, položaj izdvojenog lučkog područja - sidrišta za velike brodove/kruzere (dio luke otvorene za javni promet Luka Pula) te položaj izdvojenih lučkih područja - gatova i pristana.



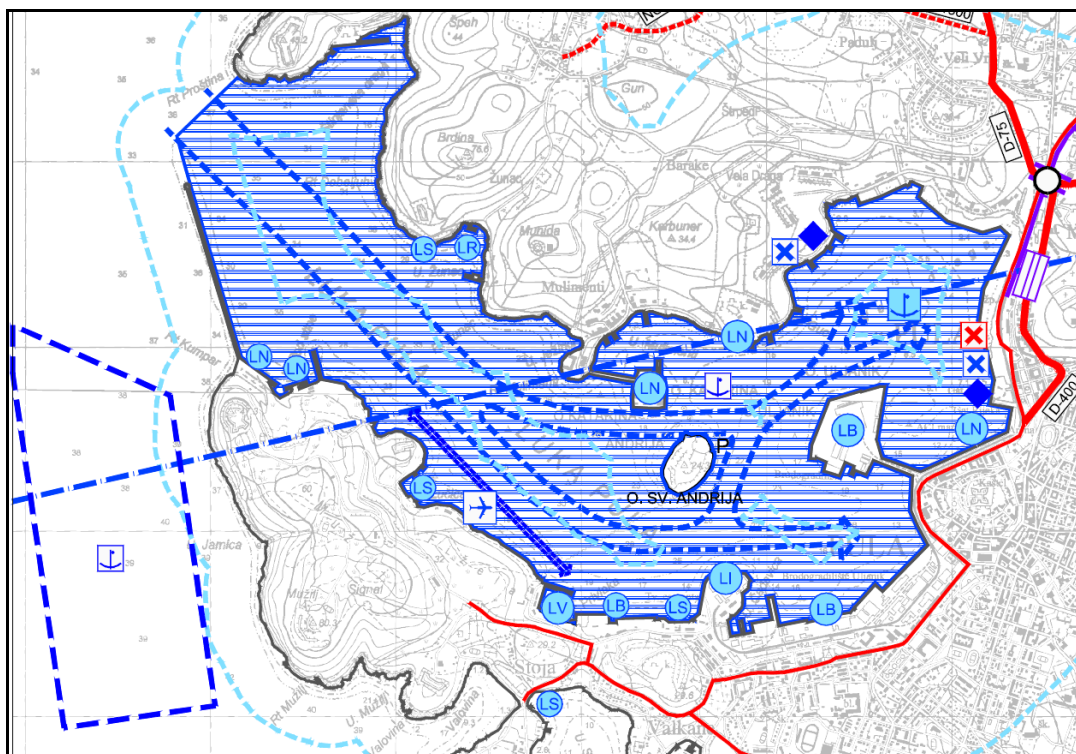
Izvadak iz kartografskog prikaza br. 2.1. Infrastrukturni sustavi promet **važećeg PPIŽ-a** - dio koji se odnosi na Grad Pulu



Izvadak iz kartografskog prikaza br. 1.B Korištenje i namjena površina - promet **važeci PPUG-a** - dio koji se odnosi na lučko područje Pula

S obzirom na važeći PPUG Pule, izmjene vezane uz **lučko područje Pula** su sljedeće:

- dodana je oznaka luke nautičkog turizma Smokvica - županijskog značaja,
- dodana je oznaka luke nautičkog turizma Muzil - županijskog značaja,
- dodana je oznaka sportska luka Muzil - županijskog značaja,
- ucrtana je oznaka putničkog terminala Luka Pula - županijskog značaja,
- ucrtano je izdvojeno lučko područje - sidrište za velike brodove/kruzere ispred lukobrana
- ucrtan je položaj izdvojenog lučkog područja na otoku Sv. Andrija - gatovi i pristani.

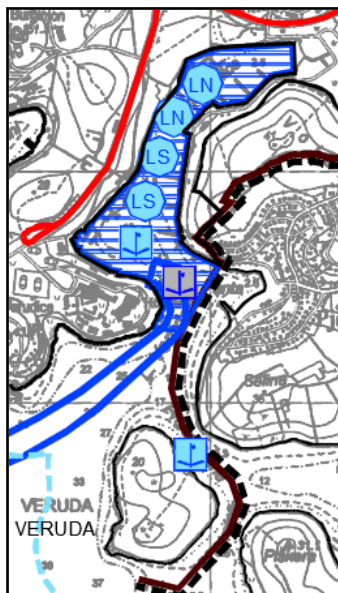


Izvadak iz kartografskog prikaza br. 1.B Korištenje i namjena površina - promet - lučko područje Pula _ VI. ID PPUG Pule



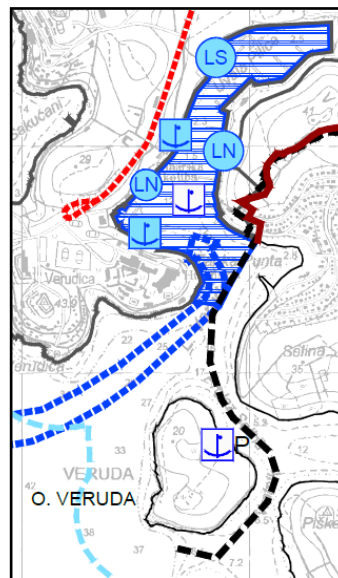
S obzirom na važeći PPUG Pule, unutar **lučkog područja Veruda** izmjene su sljedeće:

- mijenja se značaj luke nautičkog turizma Bunarina s državnog značaja na županijski značaj,
- postojeća sportska luka Bunarina državnog značaja postaje dio luke otvorene za javni promet lokalnog značaja Bunarina.



Izvadak iz kartografskog prikaza br. 1.B Korištenje i namjena površina - promet **važećeg PPUG-a** - dio koji se odnosi na lučko područje Veruda (lijevo)

Izvadak iz kartografskog prikaza br. 1.B Korištenje i namjena površina - promet - lučko područje Veruda - **VI. ID PPUG Pule** (desno)

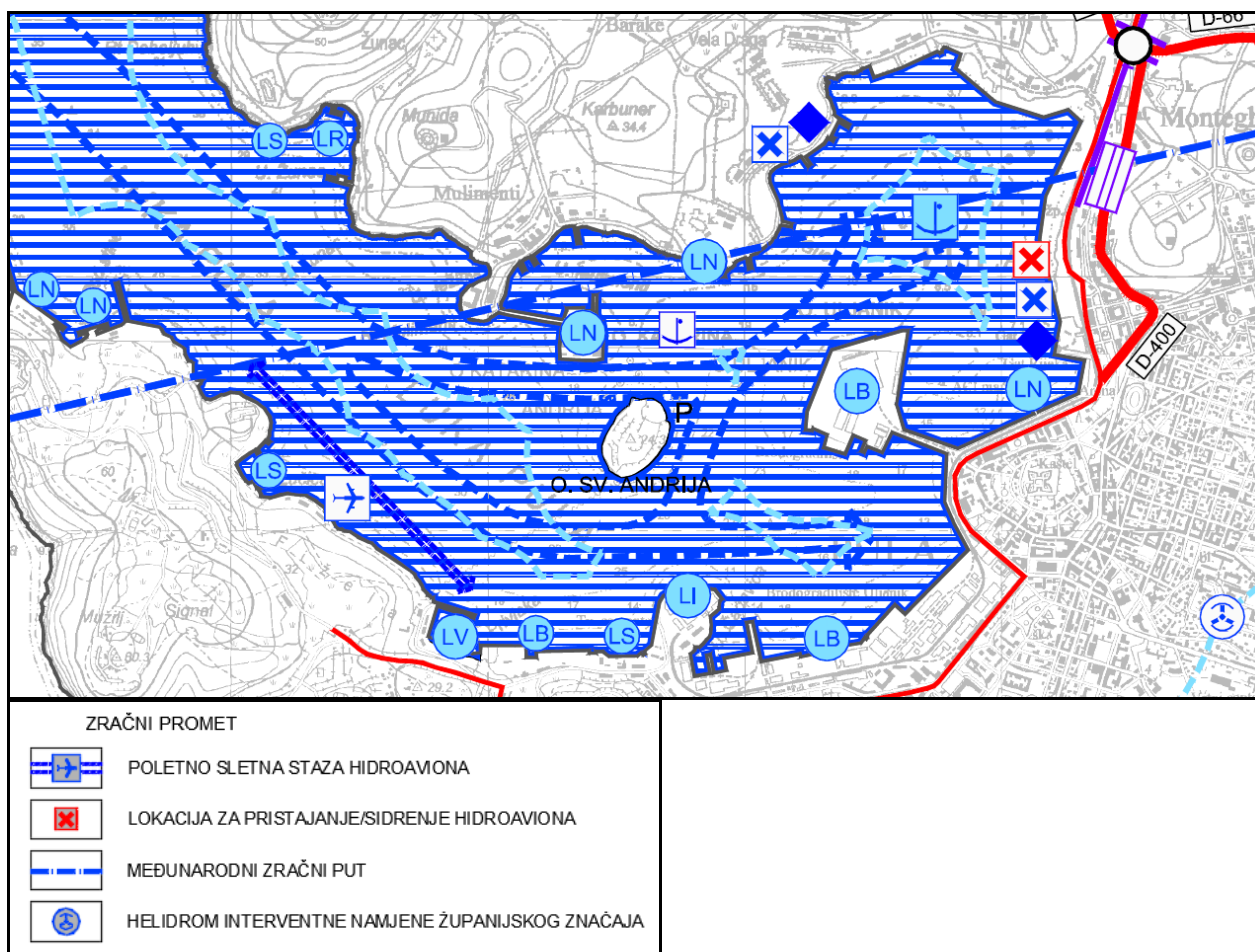


Zračni promet

U Odredbama za provođenje se dodaje tekst o mogućnosti gradnje helidroma interventne namjene županijskog značaja u sklopu "Opće bolnice - Pula" prema uvjetu iz PPIŽ.

Na kartografskom prikazu 1.B Korištenje i namjena površina - Promet, u segmentu zračnog prometa uslijed usklađenja s PPIŽ-om dolazi do sljedećih promjena:

1. Ucrtava se oznaka helidroma interventne namjene u sklopu Opće bolnice Pula županijskog značaja,
2. Ucrtava se približna lokacija površine za slijetanje i uzlijetanje hidroaviona te lokacija za pristajanje/sidrenje hidroaviona u sklopu aerodroma na vodi Pula.



Izvadak iz kartografskog prikaza br. 1.B Korištenje i namjena površina - promet_ VI. ID PPUG Pule

ENERGETSKI SUSTAV

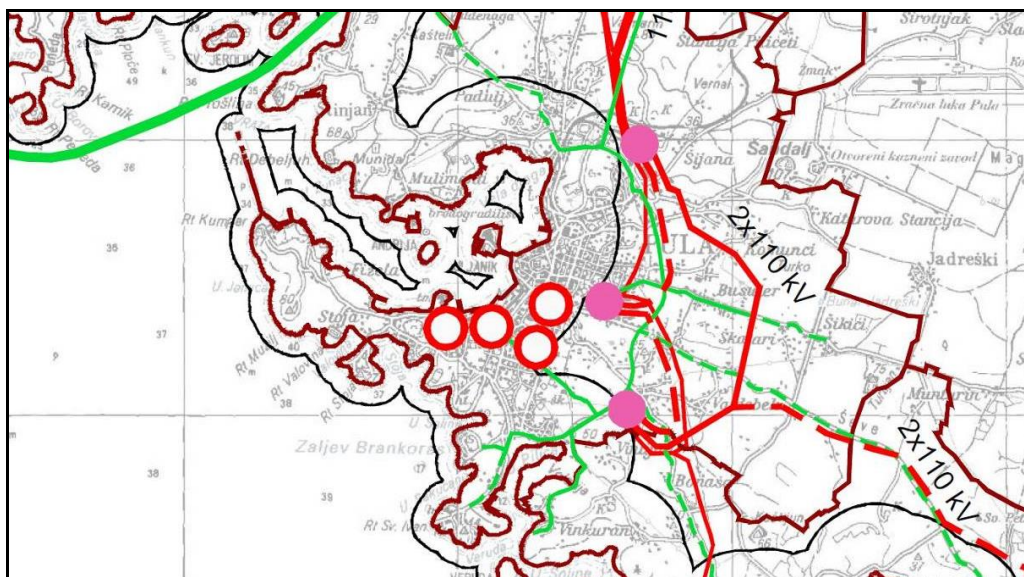
U sklopu Odredbi za provođenje, unutar tekstualnog dijela pod naslovom 5.2.1.1. *Elektroenergetika* utvrđen je način razvoja 110 kV mreže i mogućnost rekonstrukcije postojećih 110/35/10 kV i 35/10 kV transformatorskih stanica u transformatorske stanice 110/20 kV naponske razine.

U grafičkom dijelu Plana kao plansko rješenje ucrтана mogućnost gradnje nove trase novog 110 kV dalekovoda (DV Šijana-Gregovica-Dolinka(kabel)) u trasi postojećeg 35 kV kabela kada se za gradnju istog ukaže potreba i položaj postojeće 35/10 kV TS Gregovica predviđene za rekonstrukciju u 110/20 kV, sve u skladu s važećim PPIŽ.

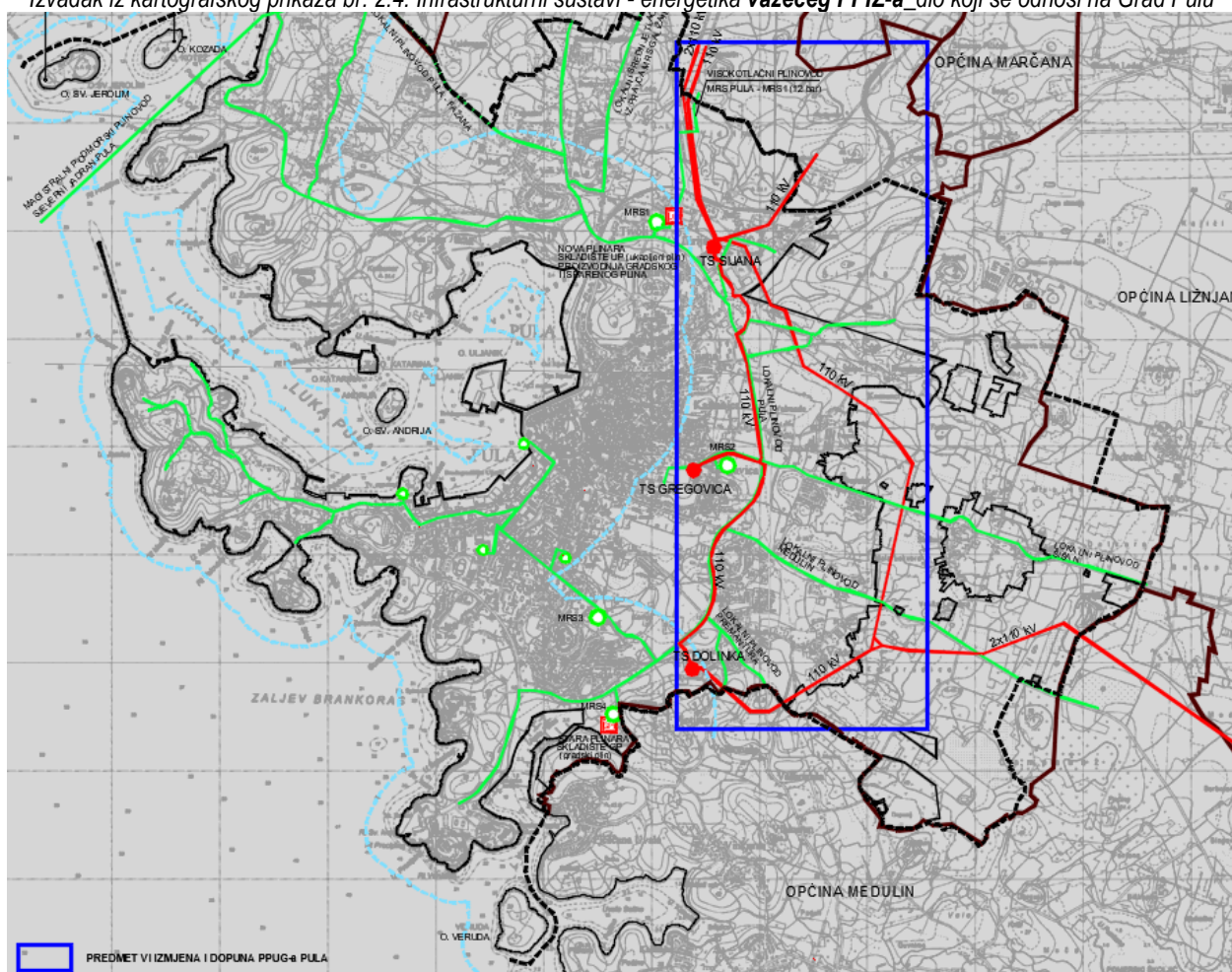
Za planiranu (izgrađenu i neizgrađenu mrežu) korigirane su vrijednosti koridora rezervacije prostora i zaštitnih koridora prema vrijednostima definiranim u važećem PPIŽ.

U sklopu tekstualnog dijela pod naslovom 5.2.1.2. *Plinoopskrba*, u članku 122. je dodan uvodni tekst kojim se navodi da se Planom određuju koridori za visokotlačne, srednjetačne i niskotlačne plinovode te položaji za građenje i uređenje redukcijskih (RS) i mjerno redukcijskih (MRS) stanica. Za niskotlačne plinovode je definiran zaštitni pojas širine 1 m, a u pojasu širokom 5 m obostrano od osi plinovoda je utvrđena zabrana sadnje biljaka čije korijenje raste dublje od 1 m odnosno za koje je potrebno obrađivati zemljište dublje od 0,5 m.

Izvatci iz kartografskih prikaza energetskih sustava važećeg PPIŽ te VI ID PPUG Pule s prikazom izmjena (magenta okvir) su dani u nastavku.



Izvadak iz kartografskog prikaza br. 2.4. Infrastrukturni sustavi - energetika **važićeg PPIŽ-a** dio koji se odnosi na Grad Pula



Izvadak iz kartografskog prikaza br. 2.A Infrastrukturni sustavi - Energetski sustav_ **VI ID PPUG Pule**



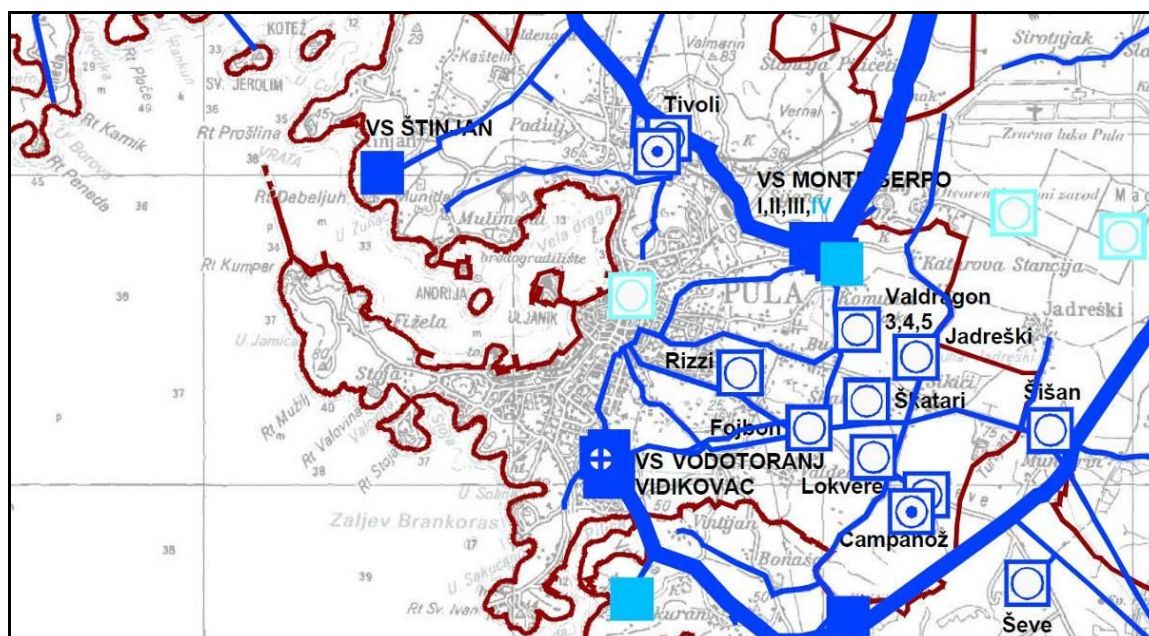
VODNOGOSPODARSKI SUSTAV

U sklopu Odredbi za provođenje, unutar tekstualnog dijela pod naslovom 5.2.2. *Vodnogospodarski sustav* dodan je uvodni članak kojim je tekstualni dio povezan s grafičkim dijelom PPUG Pule, odnosno kartografskim prikazima 2.B "Infrastrukturni sustavi - Vodnogospodarski sustav - Vodoopskrba" i 2.C "Infrastrukturni sustavi - Vodnogospodarski sustav - Odvodnja otpadnih voda.

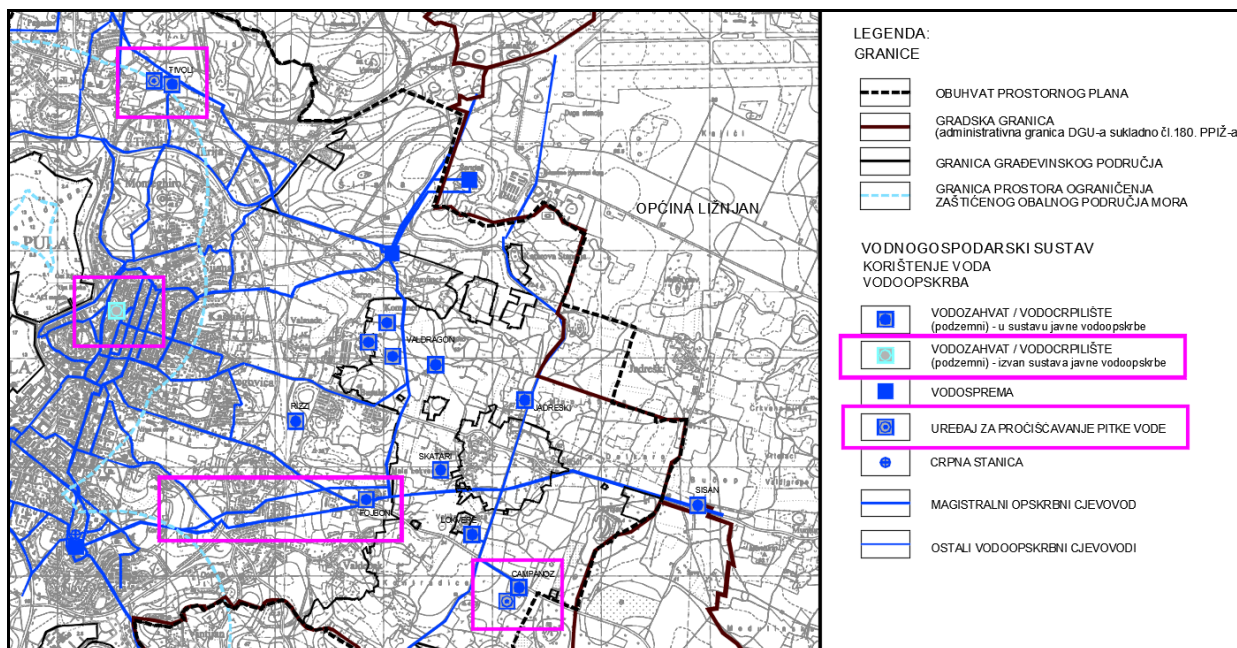
U Odredbama za provođenje, unutar tekstualnih dijelova pod naslovom 5.2.2.1. *Vodoopskrba* te 5.2.2.2. *Odvodnja otpadnih voda* dodani su uvodni članci u kojima je definirano od kojih dijelova se sastoji svaki pojedini sustav prikazan na mjerodavnim kartografskim prikazima u sklopu grafičkog dijela PPUG Pule.

Za odvodnju otpadnih voda unutar turističkih zona (TZ) dodana je odredba iz PPIŽ-a da je istu potrebno riješiti zatvorenim kanalizacijskim sustavom s pročišćavanjem. Za potencijalnu lokaciju uređaja za pročišćavanje otpadnih voda Stoja/Molo Carbone se utvrđuje dodatni uvjet prilikom izrade projektne dokumentacije, a to je da isti ukoliko se bude gradio na navedenoj lokaciji bude smješten izvan zone plavljenja ili bude izgrađen na način da ne bude poplavljen. Za planiranu neizgrađenu mrežu odvodnje otpadnih voda koridor rezervacije prostora za magistralne vodove povećan s 6 m na 10 m.

Prema kartografskom prikazu 2.3.1. *Infrastrukturni sustav - Vodoopskrba* važećeg PPIŽ na kartografskom prikazu 2.B "Infrastrukturni sustavi - Vodnogospodarski sustav - Vodoopskrba" ucrtana je približna trasa ostalog vodoopskrbnog cjevovoda te približni položaji vodozahvata/vodocrpilišta i uređaja za pročišćavanje pitke vode koji nisu bili prikazani u grafičkom dijelu važećeg PPUG Pule. Izvaci iz kartografskih prikaza sustava vodoopskrbe važećeg PPIŽ te VI ID PPUG Pule s prikazom izmjena (magenta okvir) su dani u nastavku.



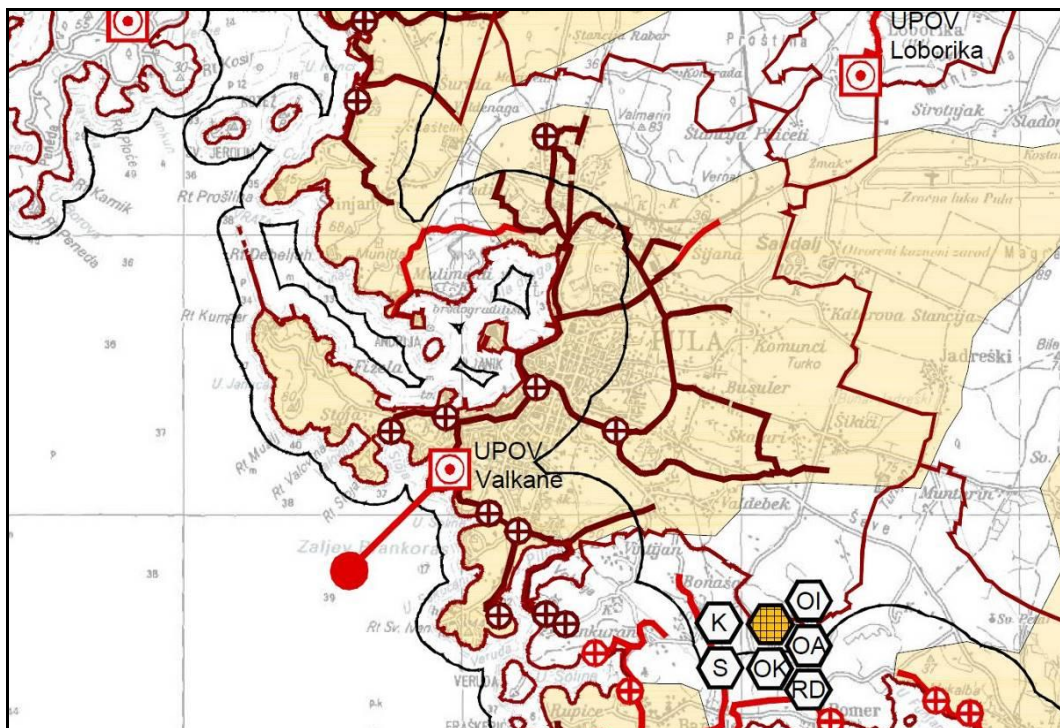
Izvadak iz kartografskog prikaza br. 2.3.1. Vodoopskrba **važećeg PPIŽ-a**_dio koji se odnosi na Grad Pulu



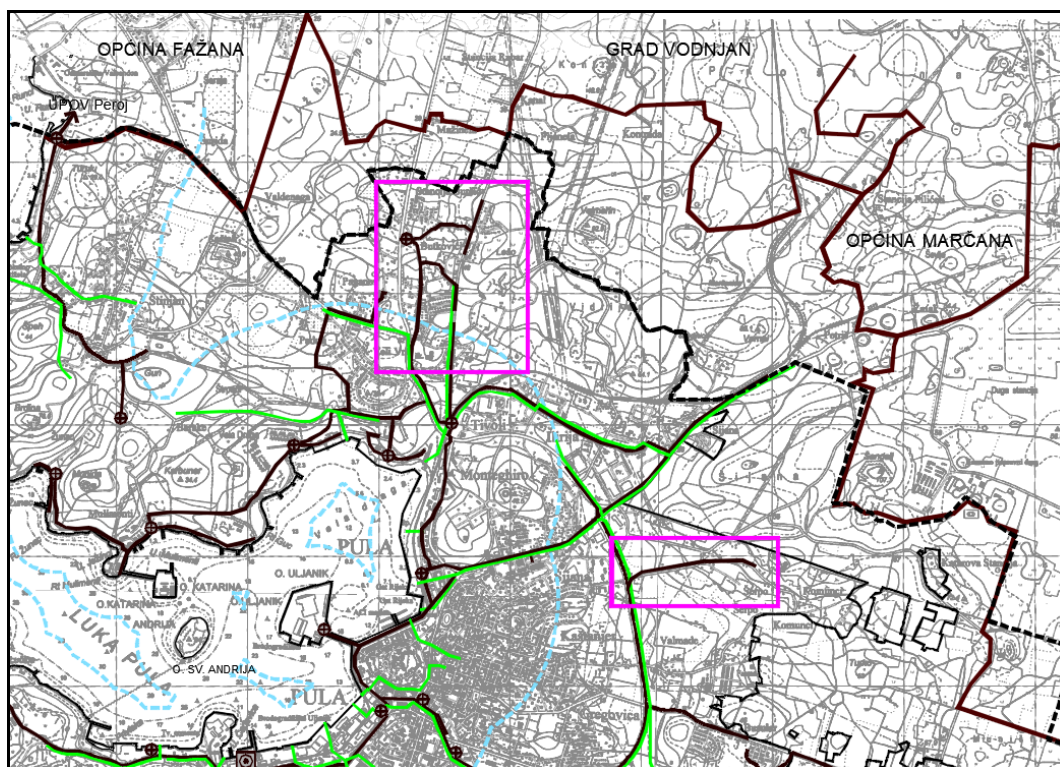
Izvadak iz kartografskog prikaza br. 2.B Infrastrukturni sustavi - Vodnogospodarski sustav - Vodoopskrba_ VI ID PPUG Pule



Na kartografskom prikazu 2.C "Infrastrukturni sustavi - Vodnogospodarski sustav - Odvodnja otpadnih voda" važećeg PPUG Pule usklađene su trase glavnih dovodnih kanala (kolektora) i položaji crpnih stanica prema kartografskom prikazu 2.3.2. Infrastrukturni sustavi - Odvodnja otpadnih voda i sustav gospodarenja otpadom iz PPIŽ. Izvadak iz kartografskog prikaza s prikazom sustava odvodnje otpadnih voda koji se odnosi na Grad Pulu važećeg PPIŽ te izvadak iz kartografskog prikaza sustava odvodnje otpadnih voda VI ID PPUG Pule s prikazom izmjena (magenta okvir) su dani u nastavku.



Izvadak iz kartografskog prikaza br. 2.3.2. Odvodnja otpadnih voda i sustav gospodarenja otpadom **važećeg PPIŽ-a** dio koji se odnosi na Grad Pulu



Izvadak iz kartografskog prikaza br. 2.C Infrastrukturni sustavi - Vodnogospodarski sustav - Odvodnja otpadnih voda **VI ID PPUG Pule**

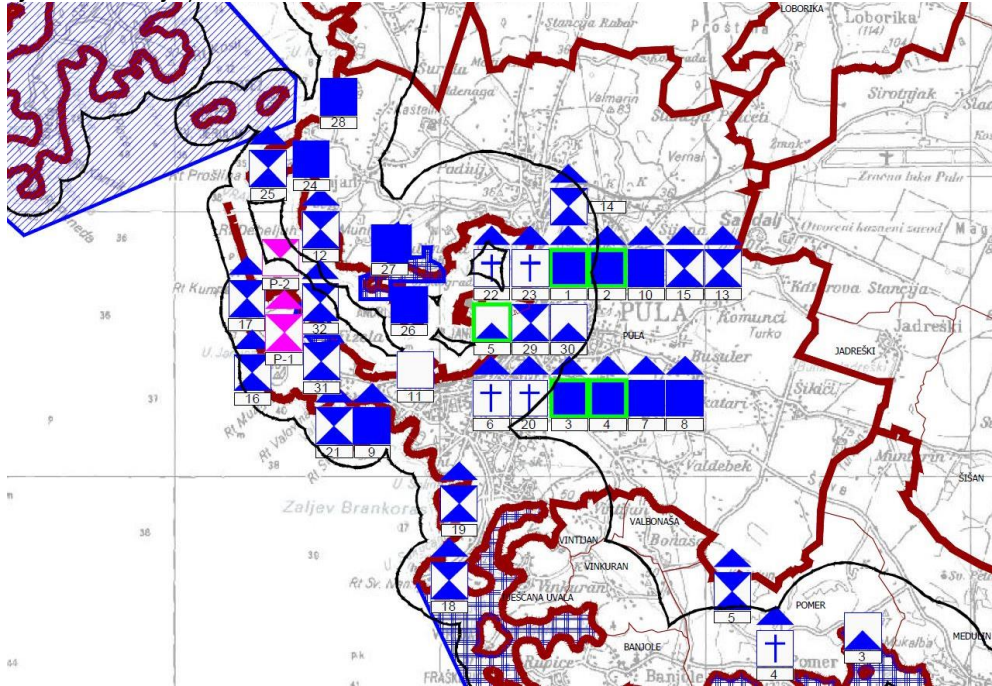


3.1.3.3. Mjere zaštite krajobraznih i prirodnih vrijednosti i kulturno-povijesnih cjelina

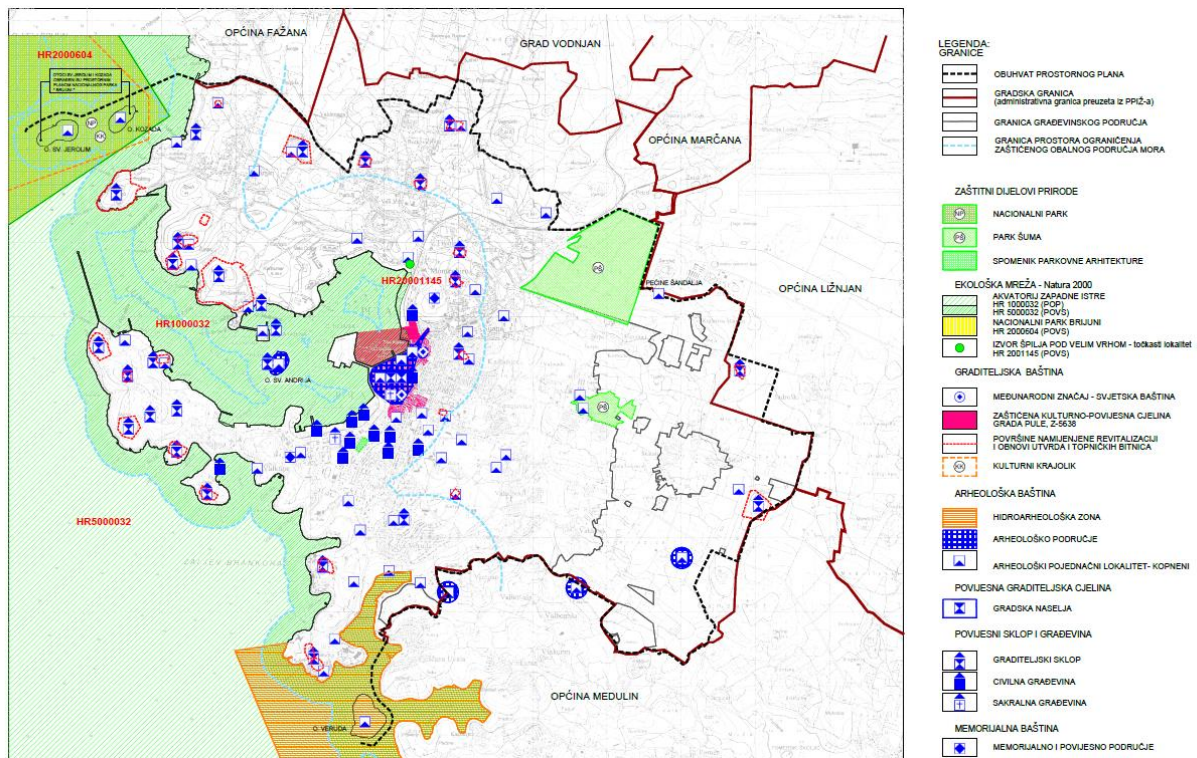
Kulturna dobra

Ovim prijedlogom VI Izmjena i dopuna PPUG-a, dio Plana koji se odnosi na kulturna dobra usklađen je sa PPIŽ-om, a u skladu s mišljenjem Uprave za zaštitu kulturne baštine, Konzervatorskog odjela u Puli.

Slijedom navedenog izmijenjeni su i dopunjeni odgovarajući članci točke 6.1. **KULTURNA DOBRA**, Odredbi za provođenje te grafički dio Plana (kartografski prikaz 3.A. 'Uvjeti korištenja i zaštite prostora - Područja posebnih uvjeta korištenja').



Izvadak iz kartografskog prikaza br. 3.1.3. Zaštita kulturne baštine **važećeg PPIŽ-a** dio koji se odnosi na Grad Pulu



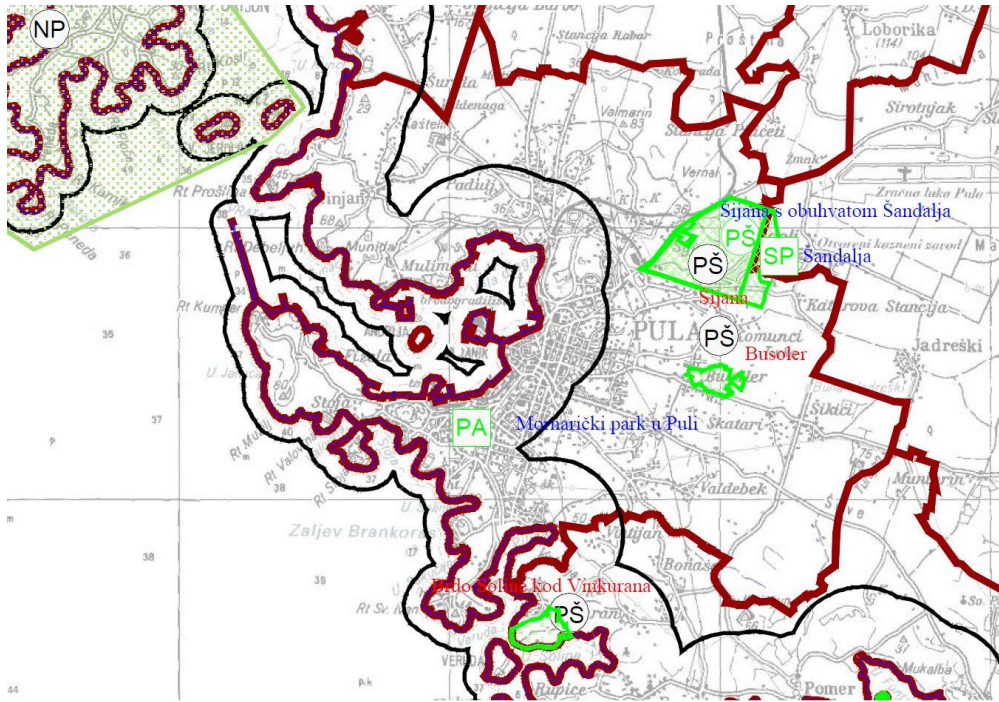
Izvadak iz kartografskog prikaza br. 3.A. Uvjeti korištenja i zaštite prostora - Područja posebnih uvjeta korištenja **VI ID PPUG Pule**



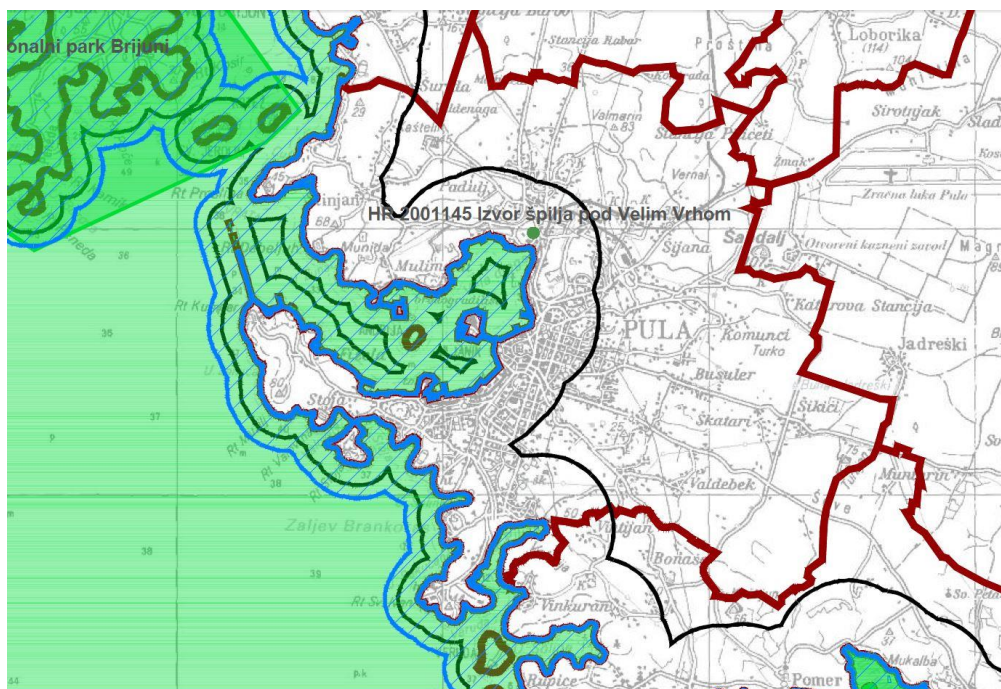
Prirodna dobra i krajobrazne vrijednosti

Dio važećeg PPUG-a koji se odnosi na prirodna dobra i krajobrazne vrijednosti usklađuje sa PPIŽ-om, a u skladu s mišljenjem Ministarstva zaštite okoliša i prirode i Odsjeka za zaštitu prirode i okoliša kod Upravnog odjela za održivi razvoj Istarske županije.

Slijedom navedenog dopunjen je članak 19. te su izmijenjeni i dopunjeni odgovarajući članci točke 6.2. **PRIRODNA DOBRA I KRAJOBRAZNE VRIJEDNOSTI** Odredbi za provođenje važećeg Plana, čiji je naziv u ovim Izmjenama i dopunama promijenjen te sada glasi 6.2. **MJERE ZAŠTITE KRAJOBRAZNIH I PRIRODNIH VRIJEDNOSTI**. Grafički dio Plana (kartografski prikaz 3.A. 'Uvjeti korištenja i zaštite prostora - Područja posebnih uvjeta korištenja') ne mijenja se.



Izvadak iz kartografskog prikaza br. 3.1.1. Zaštićena područja prirode **važećeg PPIŽ-a**_dio koji se odnosi na Grad Pulu



Izvadak iz kartografskog prikaza br. 3.1.2. Ekološka mreža - Natura 2000 **važećeg PPIŽ-a**_dio koji se odnosi na Grad Pulu



3.1.3.4. Mjere sprječavanja nepovoljna utjecaja na okoliš

Postupanje s otpadom

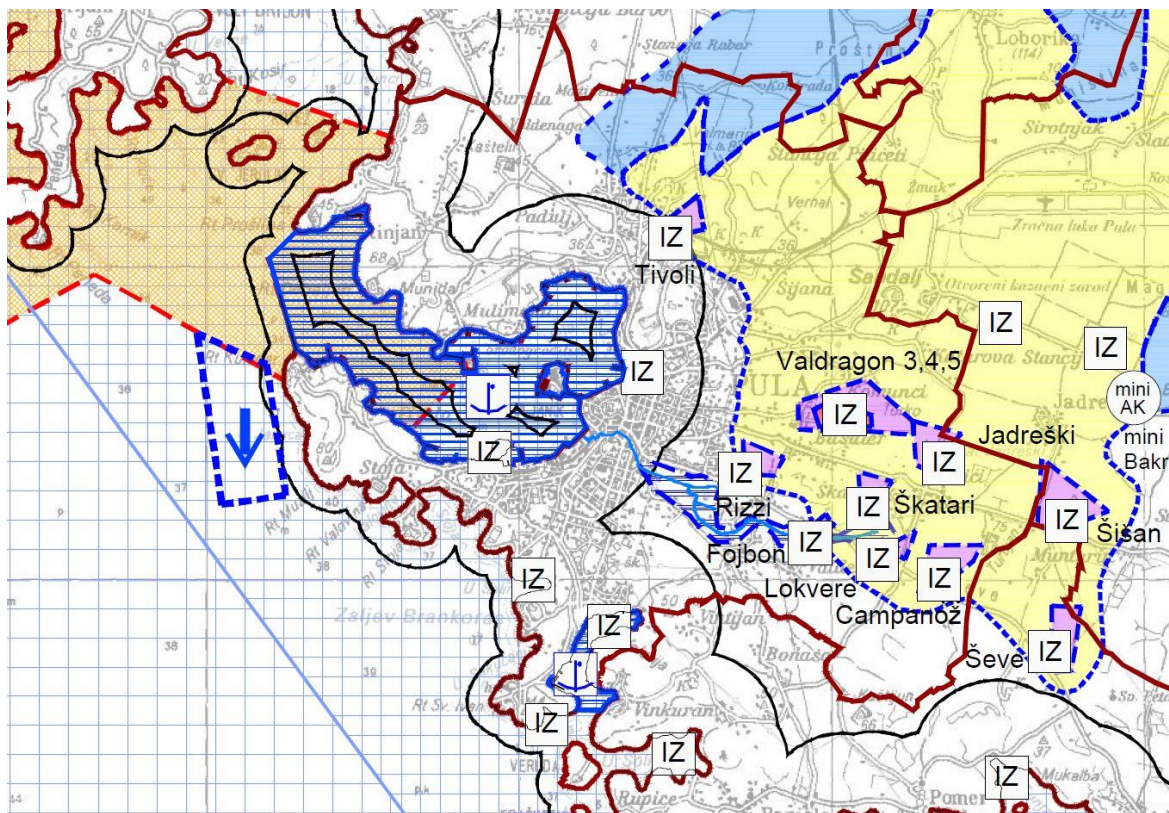
Ovim prijedlogom VI Izmjena i dopuna PPUG-a sveobuhvatno je izmijenjen i dio plana koji se odnosi na postupanje s otpadom. Plan je usklađen sa PPIŽ-om a u skladu s mišljenjem Odsjeka za zaštitu prirode i okoliša kod Upravnog odjela za održivi razvoj Istarske županije.

Izmjene se odnose na članke 164. -168. točke 7. *POSTUPANJE S OTPADOM* Odredbi za provođenje, dok se grafički dio Plana u ovom segmentu ne mijenja.

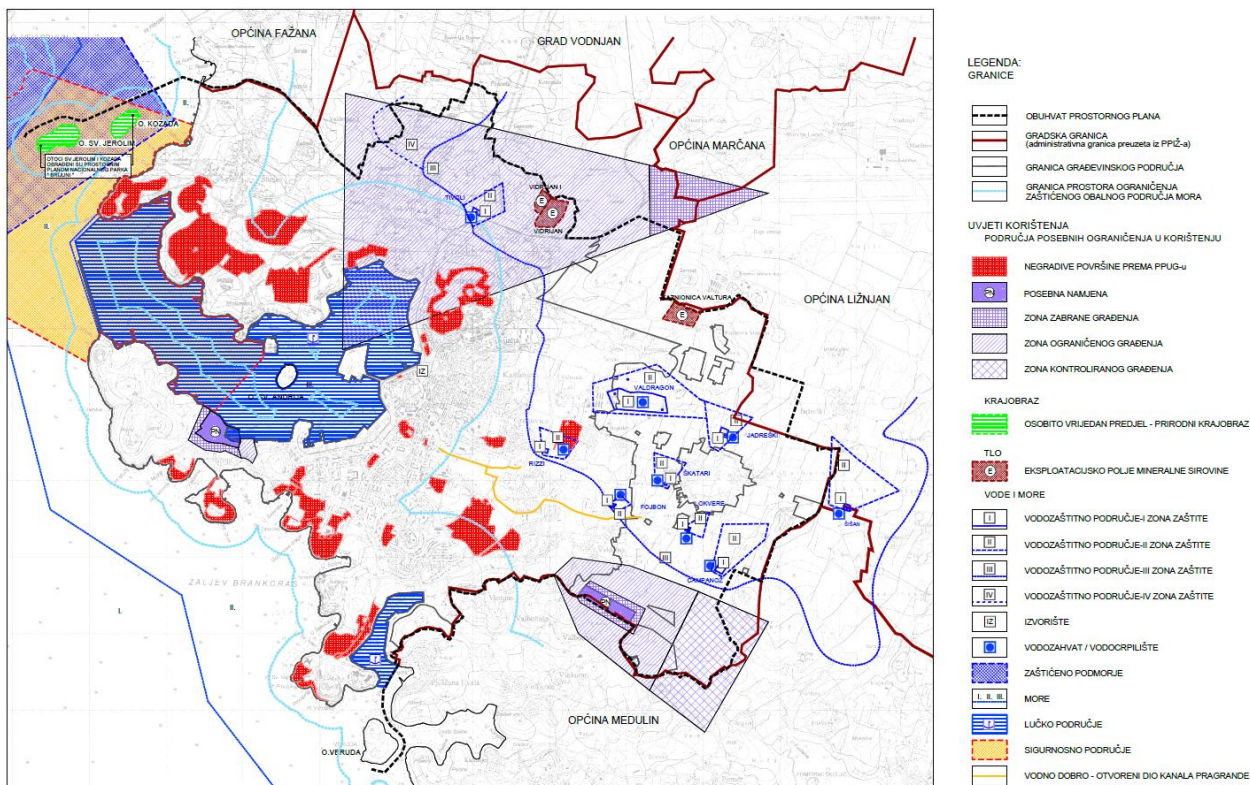
Zaštita voda

Dio važećeg PPUG-a koji se odnosi na zaštitu voda usklađen je sa PPIŽ-om, a u skladu s mišljenjem Odsjeka za zaštitu prirode i okoliša kod Upravnog odjela za održivi razvoj Istarske županije.

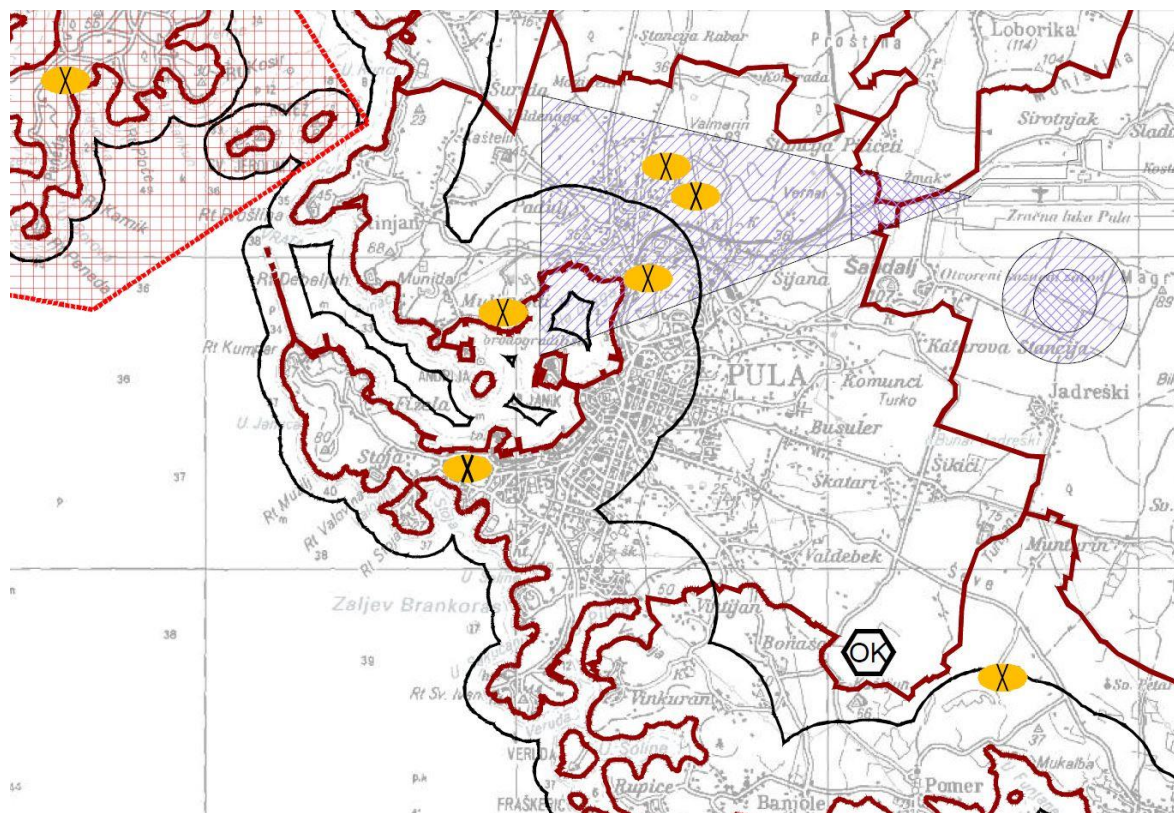
Stoga je dopunjen članak 173. točke 8.2 *ZAŠTITA VODA*, Odredbi za provođenje, dok se grafički dio Plana (kartografski prikaz 3.B. 'Uvjeti korištenja i zaštite prostora - Područja posebnih ograničenja u korištenju') ne mijenja.



Izvadak iz kartografskog prikaza br. 3.2.2. Posebna ograničenja, vode i mora **važećeg PPIŽ-a** dio koji se odnosi na Grad Pula



Izvadak iz kartografskog prikaza br.3.B Uvjeti korištenja i zaštite prostora - Područja posebnih ograničenja u korištenju VI. izmjena i dopuna PPUG Pule



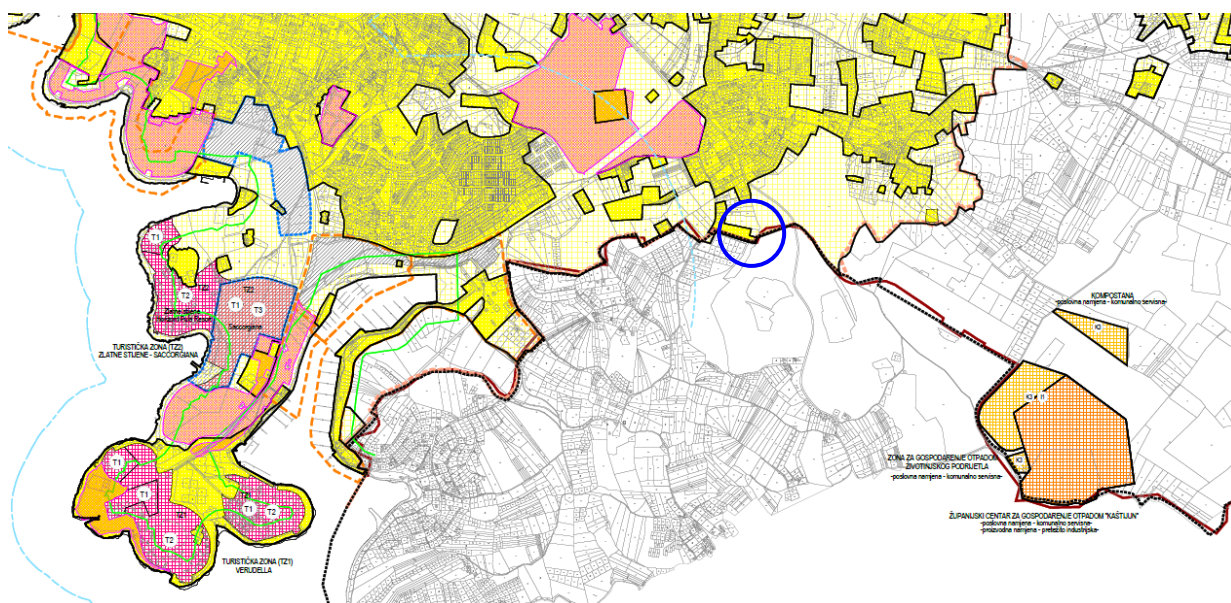
Izvadak iz kartografskog prikaza br. 3.3. Posebne mjere uređenja i zaštite važećeg PPIŽ-a dio koji se odnosi na Grad Pulu



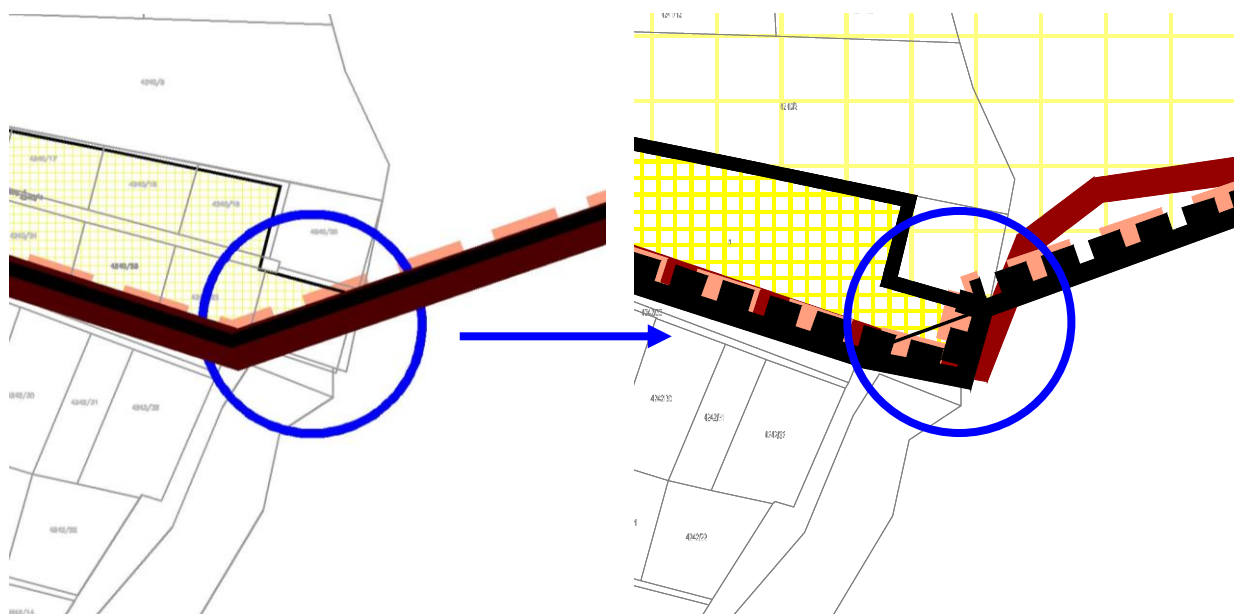
3.2. IZMJENE OBUHVATA PLANA U ODNOSU NA KOREKCIJU ADMINISTRATIVNE GRANICE S OPĆINOM MEDULIN, SLIJEDOM ČEGA I SVIH RELEVANTNIH DIJELOVA PLANA

Obuhvat Plana ne poklapa se sa administrativnom granicom Grada Pule prema PPIŽ-u. Stoga je u sklopu VI. Izmjena i dopuna PPUG-a, sukladno članku 180. PPIŽ-a, prikazana i administrativna granica preuzeta iz PPIŽ-a te je u odredbama definirano da se Plan primjenjuje unutar područja obuhvata, dok se na preostalom dijelu područja unutar administrativne granice Grada Pule, koji se nalazi izvan obuhvata Plana, primjenjuju prostorni planovi uređenja susjednih JLS.

U skladu s Odlukom o izradi, izmijenjen je obuhvat u odnosu na važeći PPUG s obzirom na korekciju administrativne granice s Općinom Medulin. Općina Medulin dala je svoju suglasnost na korekciju granice odlukom donesenom 1.6.2010., kojom je katastarska čestica **4240/21** k.o. Pula u potpunosti pripala obuhvatu Grada Pule.



Prikaz korekcije granice obuhvata prema Općini Medulin_pozicija u odnosu na širi kontekst Grada Pule



Granica obuhvata_važeći PPUG Pule

Granica obuhvata_VI ID PPUG Pule



DOKUMENT br. 4

Na temelju članka 19. Zakona o lokalnoj i područnoj (regionalnoj) samoupravi ("Narodne novine" br. 33/01), te članka 14. Statuta Općine Medulin ("Službene novine Općine Medulin", br. 7/2009), **Općinsko vijeće Općine Medulin** je na 9. sjednici održanoj dana 01. lipnja 2010. godine donijelo

ODLUKA o davanju suglasnosti na korekciju granice Općine Medulin

Članak 1.

Donosi se Odluka o davanju suglasnosti na korekciju granice Općine Medulin.

Članak 2.

Prema zahtjevu Islambašić Emira uz suglasnost Općinskog vijeća Općine Medulin, vrši se korekcija granice Općine Medulin i Grada Pule na k.č. 4240/21 K.O. Pula.

Članak 3.

Odluka o davanju suglasnosti na korekciju granice Općine Medulin, vrši se na temelju čl.30 Pravilnika o registru prostornih jedinica (Narodne novine br. 37/2008):

Čl.30:

„Promjene kod kojih dolazi do promjene područja i granica su pripajanje, izdvajanje, dijeljenje, spajanje, pripajanje dijela i korekcija granica. Promjena područja uvijek ima za posljedicu promjenu granice i obrnuto. Promjene ostalih podataka o prostornim jedinicama su imenovanje, promjena imena, određivanje, ukidanje, promjena pripadnosti i promjena posebnih podataka. U registru se osim navedenih promjena mogu provoditi tehnički ispravci pogrešno unesenih podataka o granicama, kao i ispravci pogrešno objavljenih i pogrešno upisanih podataka. Promjene prostornih jedinica, datumi koji se odnose na promjene, šifarnik vrsta promjena i šifarnik izvora promjena na prostornim jedinicama detaljno su opisani u dodatku koji je sastavni dio ovog Pravilnika (Prilog 4).“

a sukladno prilogu br. 4:

„Korekcija granica

Korekcija granica moguća je:

1. kad su granice nejednoznačno prikazane u registru;
2. kad se unose podaci o koordinatama granica iz točnijeg izvornika (izvornika krupnijeg mjerila);
3. kod statističkih i popisnih krugova na način propisan ovim pravilnikom.“

Članak 4.

Korekcijom granice prema koordinatama granice iz točnijeg izvornika (u ovom slučaju katastarskog plana br.70 K.O. Pula, na k.č. 4240/21), granica Općine Medulin korigirati će se po granici vlasništva k.č. 4240/21, tako da u cijelosti pripada prostornoj jedinici Grada Pule,

prikaz Odluke o davanju suglasnosti na korekciju granice Općine Medulin



čime će se omogućiti obuhvat cjelokupne k.č. 4240/21 u Generalni urbanistički plan Grada Pule, te formiranje građevinske čestice prema granici vlasništva.

Članak 5.

Utvrđuje se popis tijela i osoba kojima se dostavlja Odluka o davanju suglasnosti na korekciju granice Općine Medulin:

- Državna geodetska uprava, područni ured za katastar Pazin, Ispostava Pula, Forum 13, Pula
- Grad Pula, Upravni odjel za prostorno uređenje, Forum 2, Pula
- MO Vinkuran
- Islambašić Emir, Sisplac 23, Pula

Članak 6.

Ova Odluka stupa na snagu osmog dana nakon objave u „Službenim novinama Općine Medulin“.

Klasa: 021-05/10-01/2
Ur.broj: 2168/02-05-007/10-27
Medulin, 01. lipnja 2010.

OPĆINSKO VIJEĆE
OPĆINE MEDULIN
Predsjednik

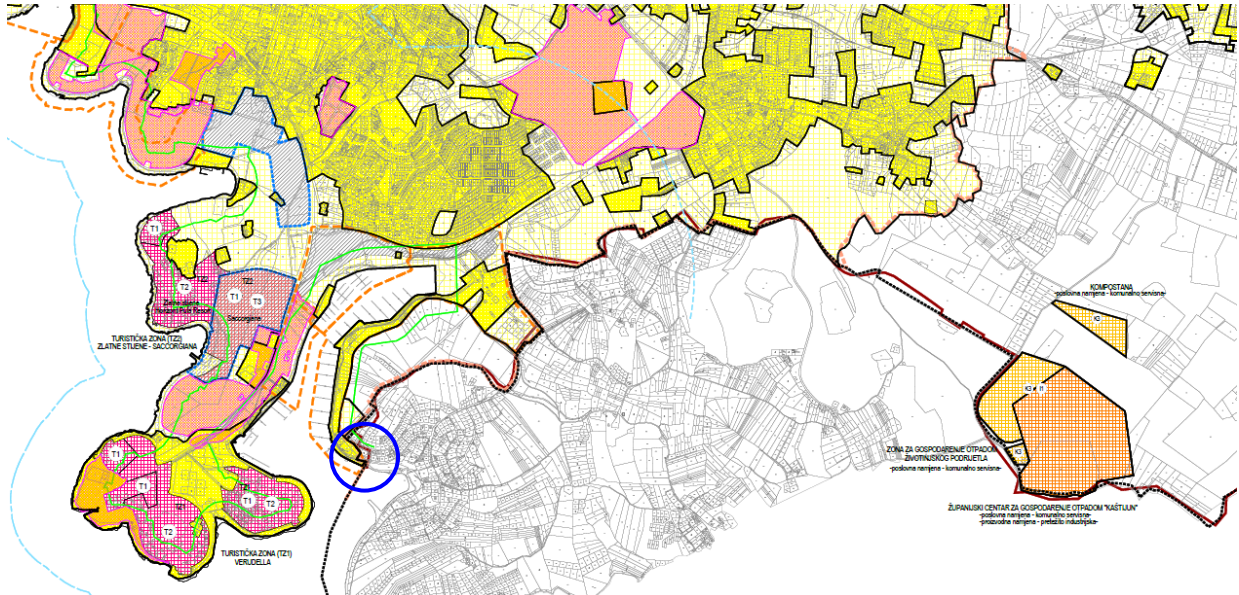
Darko Lorencin, dipl. oec.



Prikaz Odluke o davanju suglasnosti na korekciju granice Općine Medulin



Također, Grad Pula donio je Odluku o pokretanju postupka korekcije granice između Grada Pule i Općine Medulin, prema kojoj se katastarske čestice 4741/17, 4741/18, 4741/20, 4741/41 i 5598/3 k.o. Pula u cijelosti uključuju unutar granica općine Medulin, a katastarska čestica 4741/35 k.o. Pula u cijelosti uključuje unutar granica Grada Pule. U tom je smislu ovim Izmjenama i dopunama korigirana granica obuhvata i na tom dijelu.



Prikaz korekcije granice obuhvata prema Općini Medulin_ pozicija u odnosu na širi kontekst Grada Pule



Granica obuhvata_važeći PPUG Pule

Granica obuhvata_VI ID PPUG Pule



Temeljem čl. 19. Zakona o lokalnoj i područnoj (regionalnoj) samoupravi (NN 33/01, 60/01, 129/05, 109/07, 125/08, 36/09, 150/11, 144/12 i 19/13-pročišćeni tekst, 137/15), čl. 2. Pravilnika o registru prostornih jedinica (NN 37/08) i čl. 39. Statuta Grada Pula-Pola (S Grada Pule 7/09, 16/09, 12/11 i 1/13), Gradsko vijeće Grada Pule na sjednici održanoj da 27. srpnja 2017. godine, donijelo je



ODLUKU **o pokretanju postupka korekcije granice Grada Pule**

I

Pokreće se postupak za provedbu korekcije granice između Grada Pule i Općine Medulin na k.č. 4741/17, k.č. 4741/18, k.č. 4741/20, k.č. 4741/35, k.č. 4741/41 i k.č. 5598/3, sve k.o. Pula.

II

Korekcija iz točke I. ove Odluke vrši na način da se granica između Grada Pule i Općine Medulin utvrđuje duž narančaste linije, koja prati granicu katastarskih čestica, označene u grafičkom prikazu koji se nalazi u prilogu ove Odluke i čini njen sastavni dio, čime se k.č. 4741/17, k.č. 4741/18, k.č. 4741/20, k.č. 4741/41 i k.č. 5598/3, sve k.o. Pula, u cijelosti uključuju unutar granica Općine Medulin, a k.č. 4741/35 k.o. Pula u cijelosti uključuje unutar granica Grada Pule.

III

Ova Odluka dostavit će se radi provedbe Općini Medulin, Državnoj geodetskoj upravi – Područni ured za katastar Pula i podноситelju zahtjeva.

IV

Ova Odluka stupa na snagu osmog dana od dana objavljivanja u „Službenim novinama“ Grada Pule.

KLASA:947-03/17-01/513
URBROJ:2168/01-03-06-00-0330-17-2
Pula, 27. srpnja 2017.

GRADSKO VIJEĆE GRADA PULE

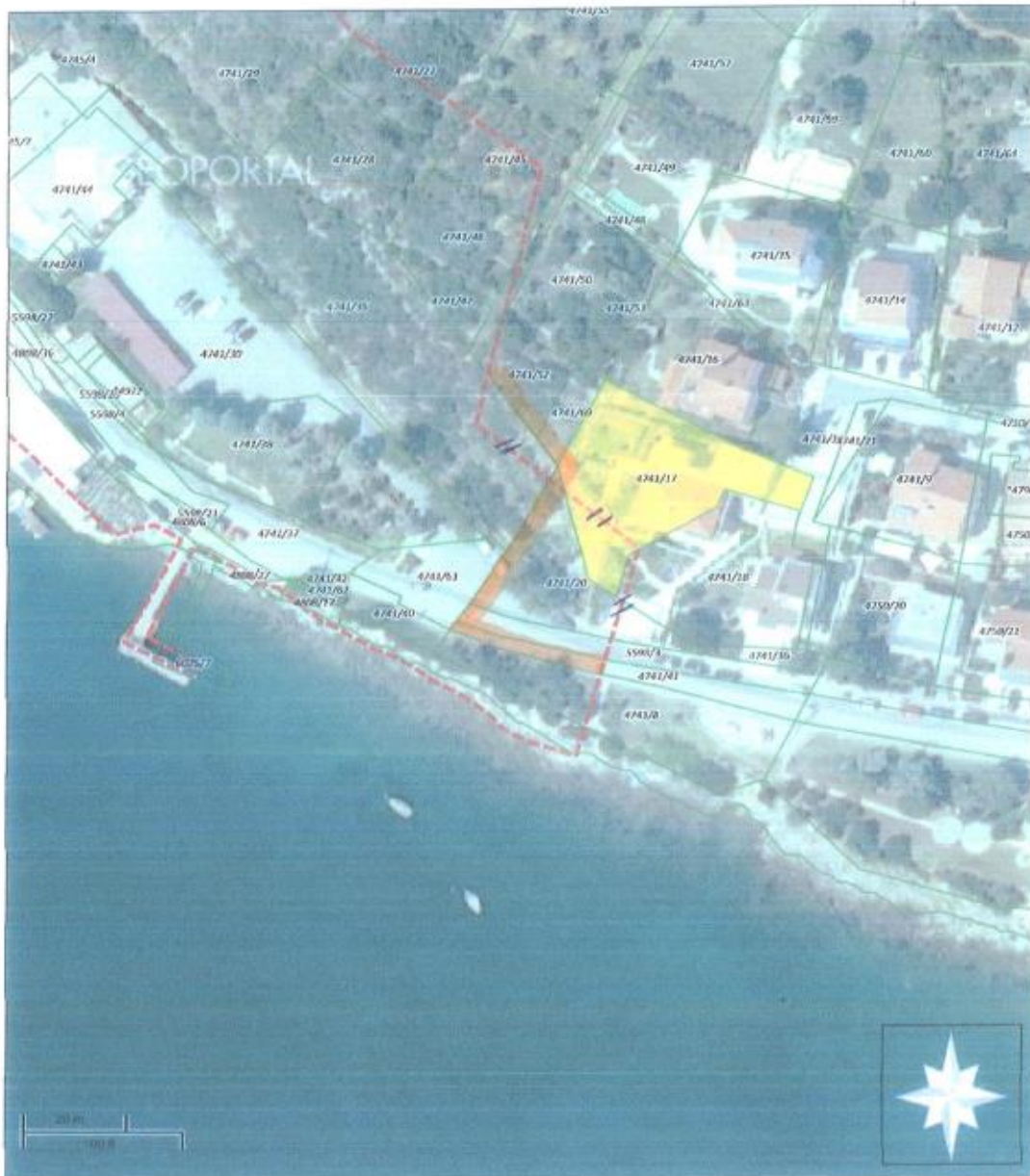
PREDSJEDNIK
Tiziano Sošić



GRAD PULA-POLA
FORUM 1
52100 Pula
OIB: 79517841355

Datum: 11.07.2017
Vrijeme: 14:50

1 - Registar nekretnina Grada Pule



LCW800GI

Stranica 1 od 1

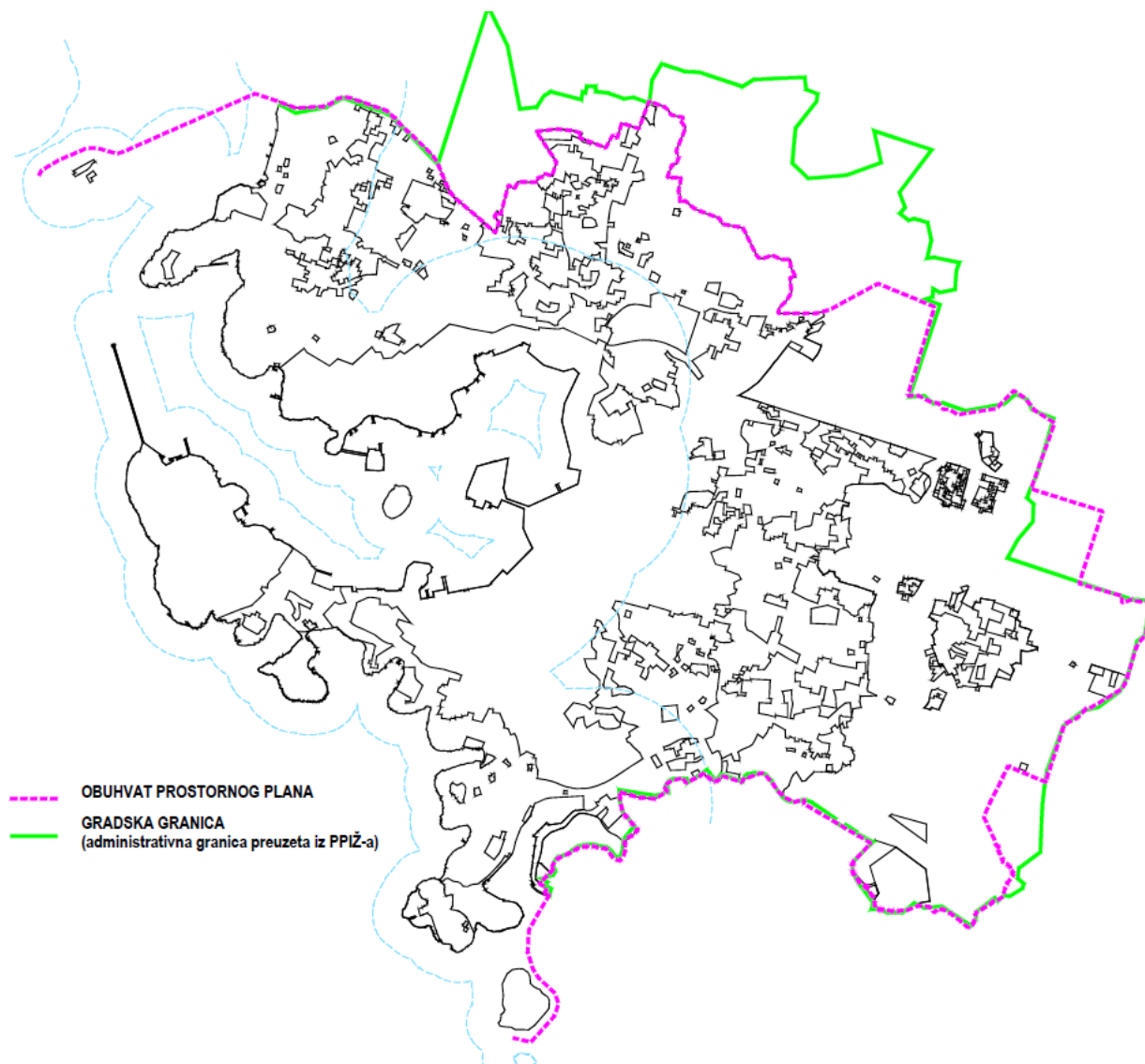
ObradaLC

Prilog zahtjeva za korekcijom granice Grada Pule - naznačena korekcija granice



Kako je već spomenuto, s obzirom da se granice obuhvata Plana ne poklapaju sa administrativnom granicom iz PPIŽ-a, u Tekstualnom dijelu Plana dodana je sljedeća odredba:

Plan se primjenjuje unutar granice obuhvata Plana, koja je utvrđena grafičkim dijelom Plana. Na preostalom dijelu područja unutar administrativne granice Grada Pule, koji se nalazi izvan obuhvata Plana, odgovarajuće se primjenjuju prostorni planovi uređenja susjednih JLS. Eventualna odstupanja administrativne granice preuzete iz PPIŽ-a (zbog mjerila, pomaka u podlogama i sl.), a u odnosu na službenu granicu Državne geodetske uprave, neće se smatrati u neskladu.



Usporedni prikaz obuhvata Prostornog plana uređenja Grada Pule i administrativne granice Grada Pule preuzete iz PPIŽ-a; vidljivo je veće odstupanje u sjevernom području (granica s Vodnjanom) te istočnom (granica s Ližnjanom i Medulinom)



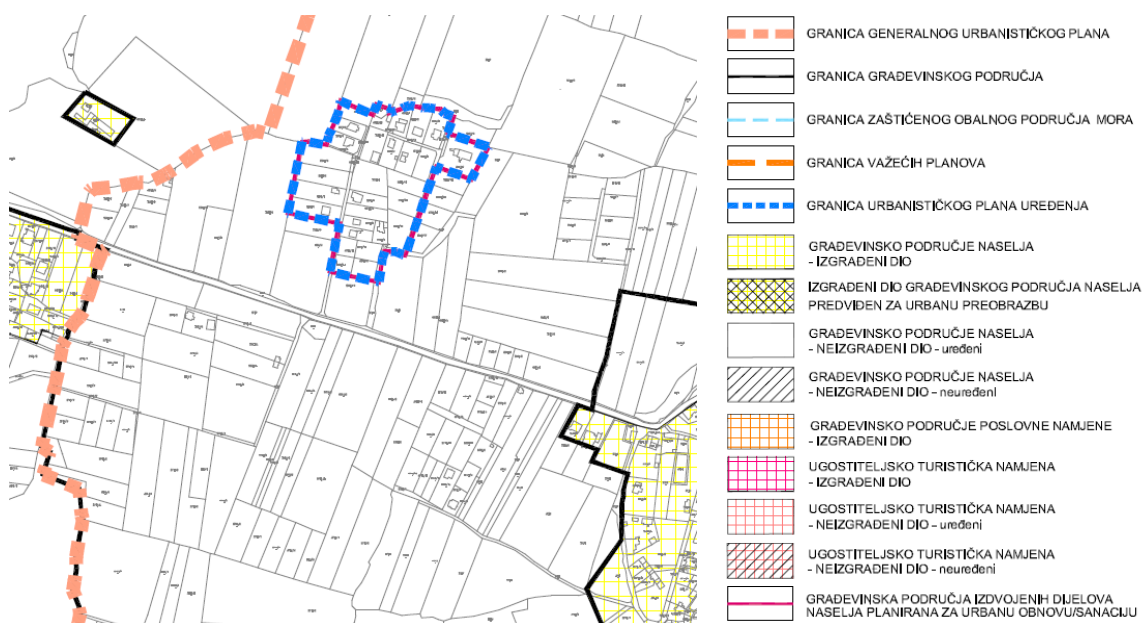
3.3. PROPISIVANJE UVJETA PROVEDBE ZAHVATA U PROSTORU DETALJNOSTI PROPISANE ZA URBANISTIČKI PLAN UREĐENJA ZA ZONE UTVRĐENE ZA URBANU SANACIJU TE PREISPITIVANJE MOGUĆNOSTI OGRANIČENOG PROŠIRENJA NAVEDENIH GRAĐEVINSKIH PODRUČJA U CILJU FORMIRANJA LOGIČNIH URBANISTIČKIH CJELINA

Kao što se u Odluci o izradi navodi, u prostoru neposredne provedbe PPUG-a Pule postoji velika koncentracija bespravno sagrađenih građevina koje se postupno ozakonjuju u sklopu provedbe posebnog propisa.

Slijedom navedenog, u proteklom su periodu za zone na kojima je evidentirana najveća koncentracija ove izgradnje, u skladu s mogućnostima/ograničenjima koja proizlaze iz Zakona i PPIŽ-a, formirana manja izdvojena građevinska područja, utvrđena kao zone za urbanu sanaciju unutar kojih se, slijedom odredbi Zakona, gradnja građevina može odvijati samo po donošenju urbanističkog plana uređenja.



Važeći PPUG Pula - prikaz granica utvrđenih građevinskih područja i obavezne izrade UPU-a_ lokacija Monte Turco



Važeći PPUG Pula - prikaz granica utvrđenih građevinskih područja i obavezne izrade UPU-a_ lokacija Rendinella



Međutim, stanje u prostoru unutar navedenih građevinskih područja, obzirom da su formirana stihijski, bez poštivanja minimalnih urbanističkih pravila, ne ostavlja mogućnosti značajnijih izmjena i/ili rezervacija prostora za javnu namjenu, slijedom koje se činjenice, a s ciljem uvođenja minimalnog urbanističkog reda u odnosu na zatečeno stanje, nameće potreba utvrđivanja specifičnih pravila prilagođenih tim uvjetima.

Stoga su u sklopu VI Izmjena i dopuna PPUG-a analizirane specifičnosti navedenih zona kako bi se **propisali uvjeti provedbe zahvata u prostoru detaljnošću propisanom za urbanističke planove** te se stvorile pretpostavke za **neposrednu provedbu PPUG-a** Pule na tom području.

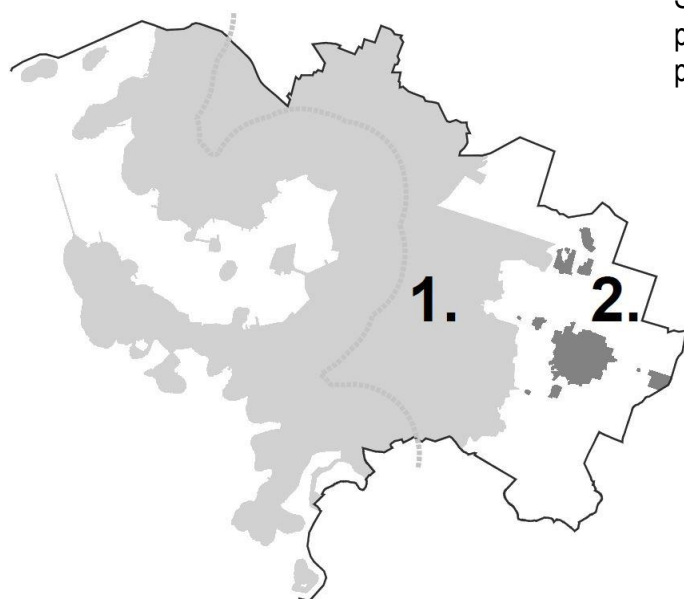
Prethodno tome, kako bi se utvrdile mogućnosti proširenja tih građevinskih područja, analizirani su demografski podaci za statističko naselje Pulu i dobivene projekcije kretanja stanovništva, kao i pretpostavljene gustoće za dimenzioniranje proširenja.

3.3.1. Preispitivanje mogućnosti ograničenog proširenja navedenih građevinskih područja u cilju formiranja logičnih urbanističkih cjelina

Kako je područje Grada Pule jedno statističko naselje, nisu dostupni podaci o broju stanovnika za pojedine dijelove (središnje naselje, izdvojeni dijelovi naselja). Za potrebe ove analize izračunata je procjena broja stanovnika u središnjem naselju unutar urbane aglomeracije te u izdvojenim dijelovima građevinskog područja unutar statističkog naselja grada Pule:

Osnovni podaci za statističko naselje Pula su:

Statističko naselje Pula	godina	izvor	br. stanovnika
	2001.	DZS (https://www.dzs.hr/)	58.594
	2011.	DZS (https://www.dzs.hr/)	57.460
	2015.	Postojeći PPUG Pule	71.000 (70 000 GP Pula + 1000 izdvojeni)
	2020.	Prostorni plan Istarske županije	60 830 (59 687 stalnih + 381 x 3 povrem.)



S obzirom na uvjete određivanja građevinskih područja definirane u PPIŽ, područje grada Pule podijeljeno je na:

- 1. Središnje naselje unutar urbane aglomeracije (unutar ZOP-a)**
P ukupno = 3.045,18 ha
P izgrađeno = 1.559,98 ha
izgrađenost = 51,2%
uvjet (ZOP) 80% - nije moguće proširenje
- 2. Izdvojene dijelove naselja unutar statističkih granica naselja**
P ukupno = 93,07 ha
P izgrađeno = 60,23 ha
izgrađenost = 64,71%
uvjet 50% - moguće je proširenje

Usporedbom brojeva stanovnika (navedenih u gornjoj tablici) vidljivo je znatno odstupanje procjene PPUG-a za 2015. godinu, zbog nedostatka podataka za 2011. godinu u trenutku donošenja te procjene. Stoga se



procjena PPUG-a zanemaruje, a kao mjerodavna uzima se procjena broja stanovnika PPIŽ-a iz 2020. godine koja iznosi **60.830 stanovnika**, odnosno 59 687 stalnih i 1143 povremenih stanovnika.

Procijenjeni broj bilo je potrebno podijeliti na **1.** područje središnjeg naselja te **2.** izdvojene dijelove građevinskog područja naselja. Izuzev omjera navedenog u (nepreciznoj) prognozi iz postojećeg PPUG-a, koji iznosi 70:1, nije dostupan drugi pokazatelj preraspodjele procijenjenog broja. Stoga je napravljen izračun koji je u obzir uzeo **omjere površina** središnjeg naselja i izdvojenih dijelova građevinskog područja naselja, umnožene **gustoćama naseljenosti** za ta područja u svrhu korekcije. Postojeće površine dostupne su iz važećeg PPUG-a, a kako minimalne gustoće naseljenosti iz PPIŽ (33 st/ha i 10 st/ha) nisu mjerodavne, izračunate su stvarne gustoće temeljem postojećeg stanja:

- Gustoća stanovanja (računska, ne bruto gustoća) za **središnje naselje** dobivena je kao omjer projiciranog broja stanovnika umnoženog s 69/70 (prema omjeru iz procjene PPUG-a) i izgrađenog dijela građevinskog područja središnje urbane aglomeracije.

$$59.961 / 1568,31 = 38,23 \text{ (38 stanovnika / ha)}$$

- Gustoća stanovanja (računska, ne bruto gustoća) za **izdvojene dijelove naselja** dobivena je uvidom u stvarno stanje građevinskog područja naselja Škatari (površine izgrađenog dijela 39,05 ha). Preklapom granice tog građevinskog područja s orto-foto podlogom procijenjen je stvarni broj izgrađenih objekata od 294, koji je umnožen prosječnim brojem od 3 stanovnika na jedan objekt te je dobivena procjena od 882 stanovnika.



$$882 / 39,05 = 22,58 \text{ (23 stanovnika / ha)}$$

Konačni omjer korigiran je kao:

$$(93,07 \times 23) / (3045,08 \times 38) = 2140,6 / 115713 = \underline{0,0185}$$

Kako se središnje naselje urbane aglomeracije s više od 50% svoje površine nalazi unutar prostora ograničenja ZOP-a, a njegova izgrađenost iznosi tek 51,5 %, nije potrebno računati broj stanovnika jer nije moguće proširenje građevinskog područja naselja. Stoga je izračunata procjena broja stanovnika za izdvojene dijelove naselja unutar statističkih granica naselja (2.), koji je dobiven kao $60.830 \times 0,0185 = \underline{1125 \text{ stanovnika}}$.

Kako je postojeća površina tog građevinskog područja 93,07 ha, a prema tome gustoća 12,08 stanovnika/ha, moguće je proširiti to građevinsko područje. Uzmemo li da je za statistička naselja sa više od 100 stanovnika zadan uvjet od minimalno 10 stanovnika/ha, moguće je proširenje izdvojenih dijelova građevinskog područja od $12,08 \times 10 - 93,07 = \underline{19,43 \text{ ha}}$.

Sanacija područja devastiranih nezakonitom izgradnjom

Nakon analize mogućnosti formiranja novih građevinskih područja, s ciljem sanacije područja devastiranih nezakonitom izgradnjom (u međuvremenu ozakonjenih zgrada), formirana su građevinska područja kao proširenja postojećih građevinskih područja, na mjestima gdje su proširenja bila moguća. Nova područja formirana su i na česticama na kojima nije evidentirana izgradnja, na način da su formirane logične urbanističke cjeline. Također, pri određivanju građevinskih područja (proširenja) uzimalo se u obzir i mogućnost opremanja tih područja komunalnom i društvenom infrastrukturom.



3.3.2. Propisivanje uvjeta provedbe zahvata u prostoru detaljnosti propisane za urbanistički plan uređenja za zone 'Monte Turco' i 'Rendinelica' utvrđene za urbanu sanaciju

Nakon što je utvrđena mogućnost proširenja izdvojenih dijelova građevinskog područja naselja, za zone utvrđene za urbanu sanaciju napravljena je studija koja je ispitala mogućnosti definiranja prometne mreže i mreže javnih površina kroz nekoliko varijanti.

Monte Turco - prijedlog urbane sanacije

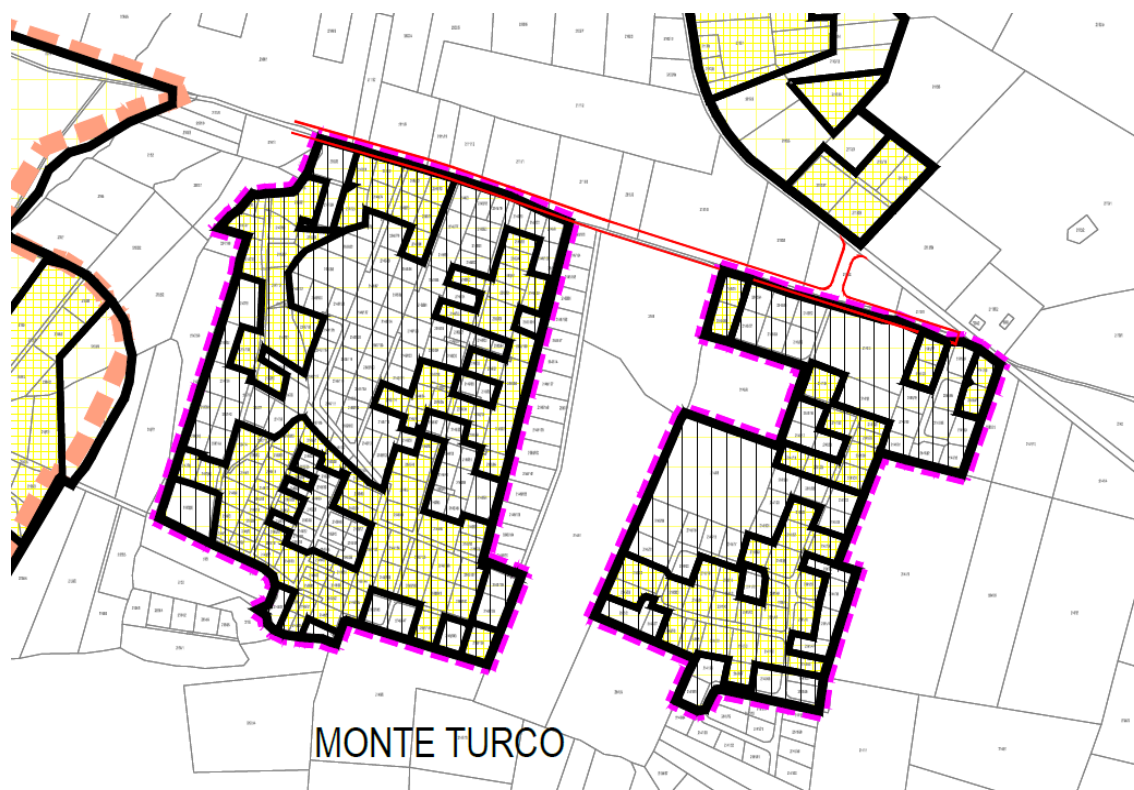
Zona predviđena za urbanu sanaciju Monte Turco veća je zona koja obuhvaća dva područja smještena na sjevernom dijelu m.o. Busoler (južno od Stancije Kataro), koji će se planski promatrati kao cjelina. Između njih nalazi se neizgrađena zelena površina, koja se u koncepciji predviđa za zajedničke javne sadržaje.



Pogled na zonu Monte Turco sa sjeverne strane (izvor: Google Maps - 3d prikaz satelitskog snimka)



Orto-foto trenutnog stanja izgrađenosti zone za urbanu sanaciju Monte Turco



Izvadak iz kartografskog prikaza br. 5.1. GRAĐEVINSKA PODRUČJA, k.o.Pula i k.o. Galižana _ ID PPUG-a
(*crvenom bojom* naznačen je koridor javne prometnice, kao priključak građevinskog područja na javnu prometnu mrežu)

Postojeća površina:	11,14 ha
Predložena površina:	16,15 ha
Povećanje površine:	4,96 ha (45%)

Predložena površina građevinskog područja proširena je za 4,96 ha u odnosu na građevinsko područje utvrđeno važećim PPUG-om. Uz prošireni obuhvat, u grafičkom ID PPUG-a naznačen je i koridor javne prometne površine, kao priključak građevinskog područja na javnu prometnu mrežu. Unutar obuhvata, studija pretpostavlja koncept jednosmjernih i dvosmjernih prometnica koje, prilagođavajući se mogućnostima zatečenog stanja, osiguravaju kolni pristup na svaku parcelu.

Na promatranom obuhvatu evidentirano je 119 trenutno izgrađenih objekata na pripadajućim katastarskim česticama. S obzirom na županijski kriterij (u prosjeku 3 osobe po obiteljskoj kući) možemo pretpostaviti da se unutar obuhvata trenutno nalazi 357 stanovnika, odnosno da trenutna gustoća s obzirom na planirano područje (16,1 ha) iznosi **22 stanovnika/ha**.

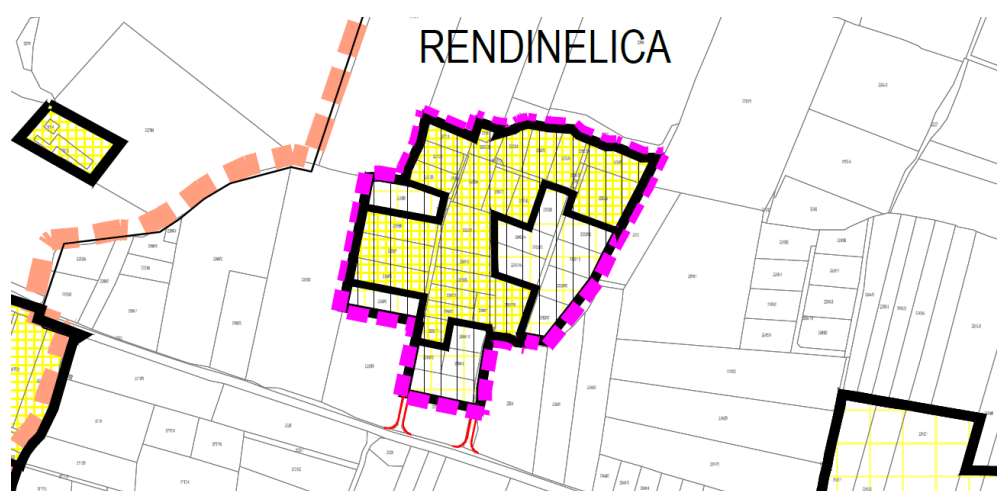


Rendinelica - prijedlog urbane sanacije

Zona predviđena za urbanu sanaciju Rendinelica manja je zona koja se nalazi sjeverno od Šišanske ceste, istočno od park-šume Busoler. Zona predstavlja jedno naselje kompaktnog oblika, čije je prometno povezivanje moguće riješiti povezivanjem postojećih dviju prometnica koje se odvajaju od Šišanske ceste.



(lijevo) Pogled na zonu Rendinelica sa sjevera; (desno) orto-foto snimak trenutnog stanja izgrađenosti zone Rendinelica



Izvadak iz kartografskog prikaza br. 5.2. GRAĐEVINSKA PODRUČ JA, k.o.Pula _ ID PPUG-a

(crvenom bojom naznačen je koridor javne prometnice, kao priključak građevinskog područja na javnu prometnu mrežu)

Postojeća površina:	2,45 ha
Predložena površina:	3,05 ha
Povećanje površine:	0,6 ha (25%)

Predložena površina građevinskog područja proširena je za 0,6 ha u odnosu na građevinsko područje utvrđeno važećim PPUG-om. Uz prošireni obuhvat, u grafičkom dijelu prijedloga ID PPUG-a naznačeni su i koridori javne prometne površine, kao priključci građevinskog područja na javnu prometnu mrežu.

Na promatranom obuhvatu evidentiran je 21 trenutno izgrađeni objekt na pripadajućoj katastarskoj čestici. S obzirom na županijski kriterij (u prosjeku 3 osobe po obiteljskoj kući) možemo pretpostaviti da se unutar obuhvata trenutno nalazi 63 stanovnika, odnosno da trenutna gustoća s obzirom na planirano područje (3,05 ha) iznosi **21 stanovnika/ha**.



Uvjeti provedbe zahvata u prostoru

Uz predložena proširenja građevinskih područja i definiranje pristupa (priključka) na prometnu infrastrukturu u grafičkom dijelu Plana, člancima 77.a. - 77.o. Odredbi za provođenje propisani su uvjeti provedbe zahvata u prostoru navedenih zona utvrđenih za urbanu sanaciju, s detaljnošću propisanom za urbanistički plan uređenja. Tako su određeni sljedeći uvjeti gradnje u izdvojenom dijelu građevinskog područja naselja Pula - Monte Turco i Rendinelica, planiranom za urbanu sanaciju:

Članak 77.a.

Za izdvojene dijelove građevinskog područja naselja Pula - Monte Turco i Rendinelica koji su planirani za urbanu sanaciju, čiji je obuhvat naznačen na kartografskom prikazu 3C. Uvjeti korištenja i zaštite prostora, Posebne mjere u mjerilu 1:25000 te na kartografskim prikazima 5.1. Građevinska područja, K.O. Pula i K.O. Galižana i 5.2. Građevinska područja, K.O. Pula u mjerilu 1:5000, određeni su uvjeti provedbe zahvata u prostoru detaljnošću propisanom za urbanistički plan uređenja.

OBLIK I VELIČINA GRAĐEVNE ČESTICE

Članak 77.b.

Oblik i veličina građevne čestice određuju se imajući u vidu namjenu i vrstu građevina čija se gradnja na toj čestici planira, prometnu površinu s koje se osigurava neposredan pristup na građevnu česticu, susjedne građevne čestice, konfiguraciju i druge karakteristike zemljišta, katastarsko i zemljišno knjižno stanje zemljišta, posebne uvjete građenja i druge elemente od značaja za određivanje oblika građevne čestice.

Oblik i veličina građevne čestice određuju se sukladno svim odgovarajućim važećim propisima, tradicijskom i morfološkom oblikovanju unutar naselja i drugim uzancama.

Ako je građevna čestica formirana na način da je njen sastavni dio i površina koja ima funkciju kolnog prilaza do prometne površine, širina građevne čestice u tom dijelu može iznositi minimalno 4 metra.

Veličina građevne čestice određuje se u minimalnoj površini 120m² te maksimalnoj površini 1.000m². Iznimno, građevna čestica namijenjena uređenju površina sportske i/ili rekreacijske namjene može biti i veća od 1000 m², odnosno njena maksimalna površina nije određena.

NAMJENA GRAĐEVINE

Članak 77.c.

U izdvojenim dijelovima građevinskog područja naselja Pula - Monte Turco i Rendinelica, planiranim za urbanu sanaciju, mogu se graditi isključivo građevine stambene namjene, parkirališta te realizirati površine sportske i/ili rekreacijske namjene (otvoreni sportski tereni i igrališta) bez mogućnosti građenja građevina visokogradnje.

U građevinama stambene namjene mogu se graditi i prostorije gospodarske te javne i društvene namjene u manjem dijelu ukupne površine građevine, te u manjem broju ukupnih funkcionalnih jedinica, prema uvjetima kako slijedi:

- *u okviru gospodarske namjene moguće je obavljati uslužne i trgovačke djelatnosti koje svojim funkcioniranjem neposredno ili posredno ne premašuju dozvoljene vrijednosti emisija štetnih tvari i utjecaja u okoliš za stambene zone, sukladno važećim propisima (zrak, buka, otpad, otpadne vode).*
- *u okviru javne i društvene namjene moguće je obavljati socijalne, zdravstvene te predškolske djelatnosti.*



SMJEŠTAJ GRAĐEVINE NA GRAĐEVNOJ ČESTICI

Članak 77.d.

Dio građevne čestice na kojem je moguće smjestiti građevine visokogradnje određen je njegovim gradivim dijelom, građevnim pravcem te izgrađenošću.

Gradivi dio građevne čestice

Gradivi dio građevne čestice određuje se ovisno o obliku i veličini građevne čestice, položaju građevnog pravca, minimalnoj udaljenosti od granica vlastite građevne čestice i prirodnim uvjetima u ovisnosti o tipologiji planirane gradnje – samostojećih, poluugrađenih ili ugrađenih građevina.

Gradivi dio građevne čestice za gradnju samostojeće građevine određuje se tako da je građevina s jedne ili više strana određena građevnim pravcem, a od ostalih granica vlastite građevne čestice mora biti udaljena najmanje 3m. Iznimno gradivi dio građevne čestice može se odrediti i na udaljenosti manjoj od 3m od granica vlastite građevne čestice u kojem je slučaju potrebno ishoditi ovjerenu pisanu suglasnost vlasnika susjedne građevne čestice.

Gradivi dio poluugrađene i ugrađene građevine određuje se tako da je građevina na jednoj ili više strana prislonjena na granice vlastite građevne čestice a na neprislonjenim stranama udaljena odgovarajućom primjenom udaljenosti za samostojeće građevine. Na dijelovima građevine koji se nalaze na granici građevne čestice ne smiju se izvoditi otvori prema susjednoj čestici, osim ukoliko je susjedna čestica javna, parkovna ili prometna površina. Otvorima se ne smatraju dijelovi zida sagrađeni od staklene opeke, koji se mogu izvoditi iznimno, uz ovjerenu pisanu suglasnost vlasnika susjedne građevne čestice.

Mogućnost gradnje poluugrađenih i ugrađenih građevina u slučajevima kada je susjedna građevna čestica neizgrađena ili se na njoj nalazi postojeća samostojeća građevina uvjetuje se suglasnošću vlasnika građevne čestice na čiju se granicu ta građevina naslanja.

U gradivi dio građevne čestice moraju se smjestiti vertikalne projekcije svih zatvorenih, otvorenih i natkrivenih konstruktivnih dijelova osnovne građevine.

Izvan gradivog dijela građevne čestice za građevinu osnovne namjene mogu se izvoditi građevni elementi kao što su vijenci, oluci, strehe krovova i slični elementi istaknuti do 50 cm izvan ravnine pročelja građevine, sve u okviru građevne čestice.

Iznimno, kod gradnje prema regulacijskom pravcu prema prometnoj površini, izvan gradivog dijela građevne čestice (i izvan građevnog pravca) mogu se, pored prethodnog, izvoditi i balkoni, loggie i sl. elementi, ali na visini većoj od 4,5m od najviše nivelete dijela prometnice uz građevnu česticu i pod uvjetom da ne ulaze u slobodni profil prometnice. Pored navedenog, izvan regulacijskog pravca mogu se postavljati naprave za isticanje reklama, tvrtki, elementi zaštite od sunca, vitrine, rasvjetna tijela i slični elementi urbane opreme. Ovi elementi urbane opreme svojim postavljanjem ne smiju ugrožavati sigurnost svih vidova prometa niti ometati prolaz pješaka. Uz pješačke prometnice isti elementi mogu biti istaknuti s obje strane prometnice do granice kojom se osigurava nesmetan prolaz interventnih i dostavnih vozila, odnosno ne ugrožava sigurnost prometa.

Gradivi dio građevne čestice namijenjene uređenju površina sportske i/ili rekreacijske namjene određuje se na način da površina sportskog terena mora biti udaljena najmanje 3 metra od granice vlastite građevne čestice.

Građevni pravac

Građevni pravac određuje se imajući u vidu namjenu i vrstu građevina, potrebu racionalnog korištenja zemljišta, pristup s prometne površine, konfiguraciju i druge karakteristike zemljišta, te naročito građevne pravce susjednih postojećih ili planiranih građevina visokogradnje, nastojeći pri tome pratiti slijed okolne izgradnje.

Uvjetima gradnje može se odrediti jedan ili više građevnih pravaca.



Utvrđuje se obveza gradnje dijela građevine na građevnom pravcu.

Kod građevina niskogradnje građevni se pravac ne treba odrediti.

Građevni pravac određuje se tako da je njegova udaljenost od regulacijskog pravca najmanje 3m dok se najveća udaljenost ovim Planom ne utvrđuje.

Iznimno građevni pravac može se odrediti na udaljenosti manjoj od 3m:

- kod interpolacije građevine u već izgrađenu strukturu kod koje je postojećim susjednim građevinama određen građevni pravac na udaljenosti manjoj od 3m,

- kod rekonstrukcije ili zamjene postojeće građevine koja se nalazi na udaljenosti manjoj od propisane u kojem ne može biti manja od postojeće udaljenosti osim u slučaju iz prethodne alineje

Kod interpolacija građevina građevni pravac se određuje tako da se podudara sa građevnim pravcima susjednih građevina. Građevni pravac se određuje tako da je jednak građevnom pravcu jedne od susjednih građevina ili se određuje na prostoru između dviju pravaca susjednih građevina.

Iznimno, udaljenost građevine od regulacijskog pravca može biti i manja uz suglasnost upravnog tijela Grada Pule nadležnog za rješavanje prometa ako se u postupku utvrđivanja posebnih uvjeta, u skladu s tehničkim propisima i/ili pravilima struke utvrdi da položaj/smještaj građevine neće ometati redovno odvijanje prometa.

Građevni pravac za građevne čestice namijenjene uređenju površina sportske i/ili rekreacijske namjene nije određen.

Izgrađenost građevne čestice

Izgrađenost građevne čestice utvrđuje se sukladno parametrima kako slijedi:

- samostojeće građevine:

POVRŠINA GRAĐEVNE ČESTICE	MAKSIMALNA IZGRAĐENOST GRAĐEVNE ČESTICE	MAKSIMALNA VISINA GRAĐEVINE (m)	MAKSIMALNI BROJ NADZEMNIH ETAŽA GRAĐEVINE
za građevne čestice površine do 300m ²	50% površine građevne čestice	10	3
za građevne čestice površine veće od 300-500m ²	zbir 150m ² i 30% površine građevne čestice iznad 300m ²		
za građevne čestice površine veće od 500-800m ²	zbir 210m ² i 25% površine građevne čestice iznad 500m ²		
za građevne čestice površine iznad 800m ²	zbir 285m ² i 20% površine građevne čestice iznad 800m ²		

- poluugrađene građevine:

POVRŠINA GRAĐEVNE ČESTICE	MAKSIMALNA IZGRAĐENOST GRAĐEVNE ČESTICE	MAKSIMALNA VISINA GRAĐEVINE (m)	MAKSIMALNI BROJ NADZEMNIH ETAŽA GRAĐEVINE
za građevne čestice površine do 240m ²	55% površine građevne čestice	10	3
za građevne čestice površine veće od 240-400m ²	zbir 132m ² i 40% površine građevne čestice iznad 240m ²		
za građevne čestice površine iznad 400m ²	zbir 196m ² i 30% površine građevne čestice iznad 400m ²		

- ugrađene građevine:



POVRŠINA GRAĐEVNE ČESTICE	MAKSIMALNA IZGRAĐENOST GRAĐEVNE ČESTICE	MAKSIMALNA VISINA GRAĐEVINE (m)	MAKSIMALNI BROJ NADZEMNIH ETAŽA GRAĐEVINE
za građevne čestice površine do 200m ²	65% površine građevne čestice	10	3
za građevne čestice površine veće od 200-350m ²	zbir 130m ² i 50% površine građevne čestice iznad 200m ²		
za građevne čestice površine iznad 350m ²	zbir 205m ² i 30% površine građevne čestice iznad 350m ²		

Iznimno, moguća je interpolacija građevina i na građevnim česticama čija je površina manja od 120m² te u tom slučaju maksimalna izgrađenost može biti i 100% površine građevne čestice, ukoliko je takva izgrađenost usklađena s postojećom okolnom izgradnjom.

Izgrađenost građevne čestice iz ovog članka istovrijedna je koeficijentu izgrađenosti (k_{ig}) iz važećeg Pravilnika o sadržaju, mjerilima kartografskih prikaza, obveznim prostornim pokazateljima i standardu elaborata prostornih planova (NN 106/98, 39/04, 45/04, i 163/04 i 9/11), dok se koeficijent iskoristivosti (k_{is}) ne određuje ovim Planom već proizlazi iz omjera ukupne GBP građevine i površine građevne čestice.

Izgrađenost građevne čestice namijenjene uređenju površina sportske i/ili rekreacijske, odnosno površina sportskih terena, iznosi najviše 80% površine građevne čestice.

OBLIKOVANJE GRAĐEVINE

Članak 77.e.

Oblikovanje građevine određuje se uvjetima za arhitektonsko oblikovanje, visinom i brojem etaža, vrstom krova te nagibom i vrstom pokrova.

Uvjeti za arhitektonsko oblikovanje

Svaka intervencija u prostoru mora biti izvedena uz uvjet poštivanja postojeće strukture u arhitektonskom i urbanističkom smislu, odnosno mora biti usklađena s tom strukturom.

Pri oblikovanju građevina moraju se uvažavati karakteristike kvalitete i tradicije gradnje na lokalnom području, te upotrebljavati kvalitetni detalji, proporcije i materijali karakteristični za klimu i tradiciju lokalnih naselja. Gabariti novih građevina moraju se oblikovati u odnosu prema pripadajućoj građevnoj čestici, te prema susjednim postojećim građevinama i prevladavajućom kvalitetnom organizacijom vanjskih površina. Fasadni otvori u pravilu su zaštićeni od sunca.

Prilikom obnove pročelja potrebno je ishoditi uvjete koji se odnose na boju pročelja od strane gradskog tijela nadležnog za poslove prostornog uređenja.

Za nove građevine, odabir boje utvrđuje se projektnom dokumentacijom u postupku ishoda akata za gradnju.

Visina i broj etaža

Maksimalna visina te maksimalni broj nadzemnih etaža građevina utvrđeni su u tabličnom prikazu iz Članka 77.d.

Maksimalna ukupna visina građevine je maksimalna visina uvećana za 3,2 m.



Vrsta krova, nagib i vrsta pokrova

Vrsta krova, nagib i vrsta pokrova određuju se uz uvažavanje specifičnosti građevine i postojeće okolne izgradnje, pri čemu će se primjenjivati važeći tehnički propisi za nagibe krovnih ploha ovisno o vrsti pokrova.

Osvjetljavanje potkrovnih prostorija moguće je ugradnjom krovnih ili mansardnih prozora u krovnoj ili zidnoj ravnini. Sljemena mansardnih prozora u zidnoj ravnini ne smiju biti viša od sljemena krova na kojemu se prozori nalaze.

Na krovu je moguća izvedba konstruktivnih zahvata za iskorištavanje vjetra, sunca i sličnih alternativnih izvora energije, bez obzira na njihov nagib.

UREĐENJE GRAĐEVNE ČESTICE

Članak 77.f.

Uređenje građevne čestice određuje se elementima gradnje pomoćnih građevina, gradnje ograda te udjelom prirodnog terena.

Gradnja pomoćnih građevina

Pomoćne građevine mogu se graditi isključivo u okviru maksimalne površine izgrađenosti građevne čestice a njihova ukupna građevinska (bruto) površina ne smije premašiti 50m².

Pomoćne građevine smještaju se na građevinsku česticu:

- unutar gradivog dijela građevne čestice određenog za gradnju osnovne građevine, kao sastavni dio osnovne građevine ili kao zasebna građevina,
- unutar pojasa uz regulacijski pravac i među sa susjednim građevnim česticama, na udaljenosti minimalno 1,5 m od regulacijskog pravca, dubine najviše 10 m računajući od regulacijskog pravca, tako da otvaranjem ulaznih vrata ne ulaze u slobodni profil prometne površine uz regulacijski pravac,
- unutar pojasa uz granicu susjednih građevnih čestica nasuprot regulacijskom pravcu, dubine najviše 7m, duž čitave te granice,

Pomoćne građevine nije moguće graditi na površinama sportske i/ili rekreacijske namjene.

Gradnja ograda

Građevna čestica svih namjena može biti ograđena.

Prema regulacijskom pravcu visina ogradnog zida/ograde može iznositi maksimalno 1,5 m dok na ostalim dijelovima može iznositi maksimalno 2 m. U smislu ovih odredbi, visina nužnog potpornog zida ne smatra se visinom ogradnog zida.

Ograda svojim položajem, visinom i oblikovanjem ne smije ugroziti prometnu preglednost kolne površine, te time utjecati na sigurnost prometa.

Udio prirodnog terena

Za građevne čestice namijenjene uređenju površina sportske i/ili rekreacijske namjene određuje se udio prirodnog terena sa visokim zelenilom najmanje 20% površine građevne čestice. Za ostale namjene udio prirodnog terena se ne određuje.

PROMET U MIROVANJU

Članak 77.g.

Način i uvjeti rješavanja prometa u mirovanju određen je primjenom načela kako slijedi:



Za svaki namjeravani zahvat u prostoru potrebno je osigurati površinu za smještaj vozila sukladno normativima iz ove točke.

Potrebna broj parkirališnih mjesta mora se osigurati na građevnoj čestici na kojoj će se ostvariti namjeravani zahvat u prostoru, odnosno za koju se izdaje akt za provedbu prostornog plana. Minimalno potrebna broj parkiranih mjesta za potrebe građevine (garažnih mjesta unutar građevine ili parkiranih u okolišu građevine na građevnoj čestici), utvrđen aktom za provedbu prostornog plana, ne može se prilikom uspostave etažnog vlasništva prikazati kao samostalna uporabna cjelina, već garažna/parkirna mjesta moraju biti povezana pravom vlasništva posebnih dijelova građevine sukladno normativima iz ove točke ili ostati zajedničko i nepodijeljeno vlasništvo svih suvlasnika građevine.

Parkirališni normativi za osobne automobile po određenim djelatnostima određuju se kako slijedi:

NAMJENA – DJELATNOST	BROJ PARKIRNIH MJESTA
za stan do 55 m ² netto površine	1
za stan od 55,01 m ² do 120 m ² netto površine	2
za stan veći od 120,01 m ² netto površine	3
za uredsku djelatnost, na 30 m ² netto površine	1
za trgovinsku djelatnost, na 30 m ² netto površine	1
za zanatsku djelatnost, na 30 m ² netto površine	1
za uslužnu djelatnost, na 15 m ² netto površine	1
za predškolsku djelatnost, na 1 grupu djece u predškolskoj ustanovi	4
za ambulante, na 15 m ² netto površine	1
za sportsko - rekreacijsku djelatnost, na 500 m ² uređene brutto površine za rekreaciju	1
za ugostiteljske objekte iz skupine "restoran" i "barovi", na 15 m ² netto uslužnog prostora	1

U netto površinu iz prethodnog stavka ne uračunavaju se površine u kojima se ne odvija rad sa klijentima/strankama/građanima (sanitarni čvorovi i garderobe zaposlenika, spremišta, skladišta (neprodajna), silosi i slične građevine za smještaj sirovina, poluproizvoda i proizvoda, te automatizirani proizvodni pogoni i sl.).

U netto površinu stana uračunava se površina pomoćne prostorije konobe za koju je projektnom dokumentacijom predviđeno da bude pripadak jednoga od stanova i koja je sastavni dio građevine osnovne namjene, u kojem slučaju će se njena neto površina pridodati neto površini stana, te se obveza rješavanja broja parkiranih mjesta za odnosni stan računa prema ukupnoj neto površini stana sa pripadkom konobom. Ako se konoba nalazi u pomoćnoj građevini izvan osnovne građevine, a projektnom dokumentacijom je predviđeno da ista bude pripadak određenog stana, njena neto površina se ne pridodaje neto površini stana u pogledu obveze rješavanja broja parkiranih mjesta. Sve navedeno za konobe se na isti način primjenjuje i za ljetne kuhinje.

U provedbi Plana primjenjivat će se i stroži normativi, ukoliko su utvrđeni zakonskim i/ili podzakonskim aktima koji reguliraju pojedinu djelatnost.

Ako se u istoj građevini obavljaju različite djelatnosti ili funkcije broj parkiranih mjesta se određuje prema tim djelatnostima ili funkcijama, a u skladu sa standardima odnosno dimenzioniranjem analitičkom metodom (kumulativno).



NAČIN I UVJETI PRIKLJUČENJA GRAĐEVNE ČESTICE, ODNOSNO GRAĐEVINE NA JAVNU PROMETNU POVRŠINU I INFRASTRUKTURU

Članak 77.h.

Mjesto i način priključivanja građevine na javnu prometnu, komunalnu i drugu infrastrukturu odredit će u skladu s uvjetima ovog Plana nadležno tijelo ili trgovačko društvo uz primjenu odgovarajućih propisa, kao i uobičajenih pravila graditeljske struke u postupku izdavanja akata za provedbu prostornog plana.

MJESTO I NAČIN PRIKLJUČIVANJA GRAĐEVINE NA JAVNU PROMETNU POVRŠINU

Članak 77.i.

Svaka građevna čestica na kojoj se planira gradnja građevine odnosno postojeća građevina mora imati priključak/prilaz na prometnu površinu utvrđenu Zakonom (površine javne namjene, površina u vlasništvu vlasnika građevne čestice, površina na kojoj je osnovano pravo služnosti prolaza u svrhu pristupa do građevne čestice).

Prometne površine javne namjene, prometne površine kojima se ostvaruje kolni pristup na prometnu površinu javne namjene, kao i spojevi prometnih površina unutar područja za koje su propisani uvjeti provedbe zahvata u prostoru s detaljnošću propisanom za urbanistički plan uređenja moraju biti izvedene u skladu s važećom zakonskom regulativom, posebnim propisima i normativima iz predmetnog područja projektiranja, pravilima struke te posebnim uvjetima nadležnog upravnog tijela Grada Pule odnosno pravne osobe koja upravlja tim prometnim površinama.

Konačni položaj prometnih površina, njihove širine, lokacije spojeva prometnih površina i organizacija prometa utvrdit će se na temelju projektne dokumentacije za ishodenje akata za provedbu ovog Plana uz suglasnost nadležnog upravnog tijela Grada Pule odnosno pravne osobe koja upravlja tim prometnim površinama,

Izdavanju akata za gradnju građevina unutar područja treba prethoditi izdavanje akata za gradnju javnih prometnih površina sukladno važećem Zakonu o gradnji.

Ako se prilikom rekonstrukcije cesta zbog postojeće izgradnje unutar područja predviđenih za urbanu sanaciju ne mogu ostvariti slobodni profili utvrđeni ovim člankom, profil ceste može biti i uži u skladu s posebnim propisom o prometnicama i posebnim uvjetima nadležnog upravnog tijela Grada Pule odnosno pravne osobe koja upravlja tim prometnim površinama.

Specifični uvjeti zone:

Izdvojeni dio građevinskog područja naselja Pula - Monte Turco:

- *pristup izdvojenom dijelu građevinskog područja naselja Pula - Monte Turco ostvaruje se preko ostale nerazvrstane prometnice - priključka na nerazvrstanu cestu NC - 501630, čiji je koridor načelno prikazan u grafičkom dijelu Plana,*
- *unutar područja građevna čestica mora imati priključak/prilaz s javne prometne površine čija minimalna širina se utvrđuje prema sljedećim uvjetima:*
 - *za odvijanje dvosmjernog prometa:*
 - *kolno - pješačka površina širine 5,0 m s obostranim zaštitnim zelenim površinama širine 0,5 m,*
 - *kolnik širine 5,0 m jednostranim nogostupom širine 1,5 m i jednostranom zaštitnom zelenom površinom širine 0,5 m,*
 - *kolno-pješaka površina širine 5,5 m,*
 - *za jednosmjerno odvijanje prometa:*
 - *kolno - pješačka površina širine 3,5 m s obostranim zaštitnim zelenim površinama širine 0,5 m,*
 - *kolnik širine 3,5 m s jednostranim nogostupom širine 1,5 m i jednostranom zaštitnom zelenom površinom širine 0,5 m.*
- *unutar područja se omogućuje gradnja cesta sa slijepim završetkom dužine do 100 m i sa širinom kolnika od 5,5 m, bez uvjeta gradnje nogostupa,*
- *ukoliko je dužina ceste sa slijepim završetkom veća od 100 m uvjetuje se gradnja okretišta za komunalna i interventna vozila,*



- ako je građevna čestica formirana na način da njen sastavni dio čini i površina koja ima funkciju kolnog priključka/prilaza do javne prometne površine, širina građevne čestice u tom dijelu mora iznositi minimalno 4 m.
- kada se priključak/prilaz građevne čestice na javnu prometnu površinu ostvaruje preko prometne površine na kojoj je osnovano pravo služnosti, dužina takvog priključka/prilaza iznosi maksimalno 50 m, a minimalna širina takve prometne površine iznosi 4 m.

Izdvojeni dio građevinskog područja naselja Pula - Rendinelica:

- pristup izdvojenom dijelu građevinskog područja naselja Pula - Rendinelica ostvaruje se preko ostale nerazvrstane prometnice - priključka na nerazvrstanu cestu NC - 513400, čiji je koridor načelno prikazan u grafičkom dijelu Plana,
- unutar područja građevna čestica mora imati priključak/prilaz s javne prometne površine s jednosmjernom organizacijom prometa čija minimalna širina se utvrđuje prema sljedećim uvjetima:
 - kolno-pješačka površina širine 3,0 m s obostranim zaštitnim zelenim površinama širine 0,5 m,
 - kolno-pješačka površina širine 3,5 m s minimalno jednostranom zaštitnom zelenom površinom širine 0,5 m.
- ako je građevna čestica formirana na način da njen sastavni dio čini i površina koja ima funkciju kolnog priključka/prilaza do javne prometne površine, širina građevne čestice u tom dijelu mora iznositi minimalno 3 m,
- kada se priključak/prilaz građevne čestice na javnu prometnu površinu ostvaruje preko prometne površine na kojoj je osnovano pravo služnosti, dužina takvog priključka/prilaza iznosi maksimalno 50 m, a minimalna širina takve prometne površine iznosi 3 m.

PRIKLJUČENJE NA TELEKOMUNIKACIJSKU TE OSTALU INFRASTRUKTURNU MREŽU

Članak 77.j.

Uvjeti gradnje telekomunikacijske, energetske, vodovodne i plinovodne mreže te mreže otpadnih voda propisani su člancima 114. do 140. ovog Plana,

Projektnu dokumentaciju za gradnju telekomunikacijske i ostale infrastrukturne mreže potrebno je izraditi u skladu s posebnim uvjetima nadležnog javnopravnog tijela te važećim propisima i pravilima struke.

POSTUPANJE S OTPADOM

Članak 77.k.

Mjere postupanja s otpadom provode se sukladno odredbama poglavlja 7. POSTUPANJE S OTPADOM ovoga Plana.

MJERE ZAŠTITE KRAJOBRAZNIH I PRIRODNIH VRIJEDNOSTI I KULTURNO-POVIJESNIH CJELINA

Članak 77.l.

Unutar područja za koje su propisani uvjeti provedbe zahvata u prostoru s detaljnošću propisanom za urbanistički plan uređenja ne nalaze se zaštićena kulturna dobra i kulturna dobra predložena za zaštitu, niti se na predmetna područja primjenjuju propisane mjere zaštite graditeljskog nasljeđa propisane ovim Planom.

Područja za koje su propisani uvjeti provedbe zahvata u prostoru s detaljnošću propisanom za urbanistički plan uređenja ne ulaze unutar zaštićenih dijelova prirode i ekološke mreže - NATURA 2000,

Izdvojeni dio građevinskog područja naselja Pula - Rendinelica nalazi se unutar područja oštećenog prirodnog ili kultiviranog krajobraza na koje se primjenjuju posebne mjere zaštite krajobraznih i prirodnih vrijednosti utvrđene u poglavlju 6.2. Mjere zaštite krajobraznih o prirodnih vrijednosti ovoga Plana.

MJERE SPREČAVANJA NEPOVOLJNA UTJECAJA NA OKOLIŠ



Članak 77.m.

Mjere sprečavanja nepovoljna utjecaja na okoliš utvrđene su poglavljem 8. MJERE SPREČAVANJA NEPOVOLJNA UTJECAJA NA OKOLIŠ ovoga Plana.

REKONSTRUKCIJA POSTOJEĆIH GRAĐEVINA

Članak 77.n.

Postojeće građevine unutar građevinskog područja predviđenog za urbanu sanaciju rekonstruiraju se prema odgovarajućim uvjetima za gradnju novih građevina.

Iznimno, kod rekonstrukcije postojećih građevina, postojeći, neusklađeni dijelovi građevina (položaj na građevnoj čestici, površina, visina, broj etaža) mogu se zadržati dok se rekonstruirani dijelovi (udaljenosti, visina, površina) moraju uskladiti s uvjetima danim za novu gradnju.

Prilikom rekonstrukcije se u projektnoj dokumentaciji moraju prikazati parkirališna mjesta za postojeći dio građevine ako su ona bila planirana ili uvjetovana aktom za provedbu prostornog plana temeljem kojeg je postojeća građevina izgrađena. U suprotnom, ukoliko za gradnju postojeće građevine po tadašnjim propisima nije trebalo osigurati određeni broj parkirnih mjesta, u kojem slučaju se smatra da se radi o stečenom pravu imati postojeću građevinu bez prikazanih parkirnih mjesta, ista se moraju osigurati samo za potrebe rekonstruiranog (dograđenog ili nadograđenog) dijela građevine.

Ukoliko se radi o rekonstrukciji postojeće građevine koja se dokazuje rješenjem o izvedenom stanju, u projektnoj dokumentaciji je potrebno prikazati potreban broj parkirališnih mjesta za ozakonjenu zgradu, odnosno njen ozakonjeni dio, te za dio građevine koji se rekonstruira (dograđuje i/ili nadograđuje).

Građevine koje se nalaze na postojećim ili planiranim trasama prometnica i infrastrukture mogu se održavati sukladno posebnom propisu.

Iznimno prethodnom stavku, lokacijski uvjeti za rekonstrukciju postojećih građevina koje se nalaze unutar postojećih ili planiranih koridora prometnica i infrastrukture mogu se utvrditi kao za novu gradnju, prema uvjetima za zonu unutar koje se građevina nalazi određenim ovim Planom, ukoliko se ta mogućnost utvrdi u postupku izdavanja posebnih uvjeta, nakon provedenog postupka utvrđivanja građevne čestice prometnice.

Članak 77.o.

Ostali elementi od značaja na provedbu zahvata u prostoru u građevinskom području predviđenom za urbanu sanaciju a koji nisu posebno iskazani u ovom poglavlju odgovarajuće se preuzimaju iz sveukupnih odredbi ovoga Plana.

3.4. PREISPITIVANJA POVRŠINA I OSTALIH UVJETA GRADNJE ZA ZONE UGOSTITELJSKO TURISTIČKIH NAMJENA

Ovim je izmjenama određeno da se koncentracija građevina ugostiteljsko - turističke namjene može provoditi:

- u turističkim zonama (TZ) razgraničenim ovim Planom,
- u "ostalim" površinama ugostiteljsko - turističke namjene koje će se razgraničiti prostornim planom užeg područja unutar građevinskog područja naselja Pula.

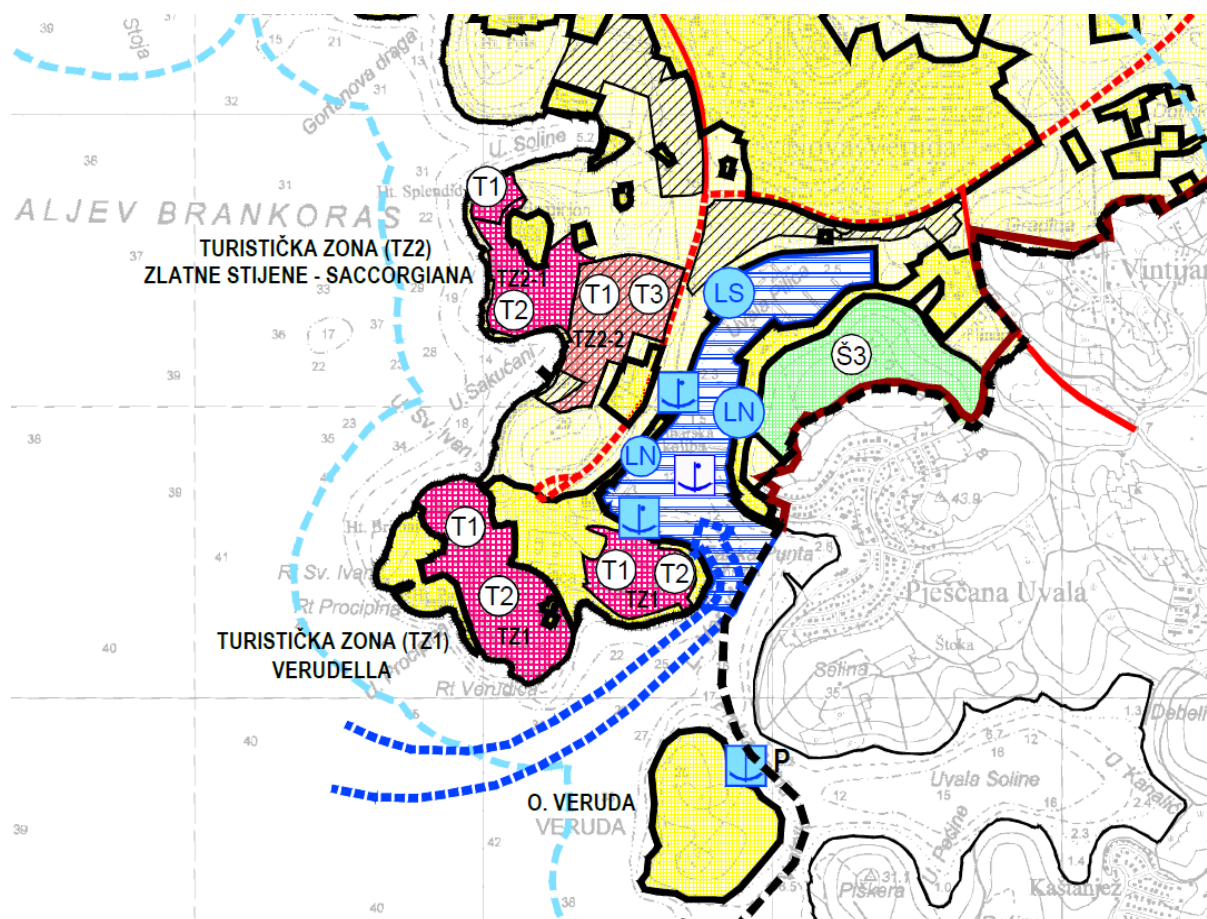
Također, omogućena je i gradnja pojedinačnih građevina ugostiteljsko - turističke namjene, kao i rekonstrukcija postojećih, unutar preostalog dijela građevinskog područja naselja Pula, a u skladu s prostornim planovima užeg područja i ukupnim odredbama Plana.



Turističke zone (TZ)

Izmjenama i dopunama definirane su sljedeće **turističke zone (TZ)**, čija je površina razgraničena na kartografskom prikazu 1. KORIŠTENJE I NAMJENA POVRŠINA:

- Turistička zona 1 - Verudella
- Turistička zona 2 - Zlatne stijene – Saccorgiana s prostorno funkcionalnim cjelinama:
 - TZ 2-1 Zlatne stijene - Horizont Pula Resort
 - TZ 2-2 Saccorgiana



Izvadak iz kartografskog prikaza br. 1.A Korištenje i namjena površina_ ID PPUG Pule_ Turističke zone (TZ)

Izmjenama i dopunama PPUG-a, odredbama su redefinirani uvjeti za ugostiteljsko turističku namjenu:

Turistička zona (TZ) je zona koja je namijenjena ugostiteljsko-turističkoj djelatnosti unutar koje se planiraju površine za izgradnju smještajnih građevina, površine za izgradnju pratećih ugostiteljsko-turističkih sadržaja, površine za izgradnju servisnih i opskrbnih sadržaja u funkciji turizma, kao i površine namijenjene infrastrukturnim građevinama. Turistička zona može se sastojati od jedne ili više prostorno-funkcionalnih cjelina s jedinstvenim upravljanjem. Minimalna i maksimalna površina građevne čestice unutar turističkih zona ovim se planom ne određuje, već je određena GUP-om.

Koeficijent izgrađenosti pojedinačne građevne čestice u turističkim zonama iz ovog članka (osim građevnih čestica infrastrukturnih sustava) ne smije biti veći od 0,3, a koeficijent iskoristivosti ne smije biti veći od 0,8. Iznimno, kod postojećih TZ-ova unutar naselja, kod kojih je izgrađenost ili koeficijent iskoristivosti veći od određenih u ovom stavku, rekonstrukcija postojećih građevina moguća je na način da se ne povećavaju postojeće veličine.



U pojasu najmanje 100 m od obalne crte ne može se planirati niti se može graditi nova pojedinačna ili više građevina osim građevina komunalne infrastrukture i podzemnih energetskih vodova, pratećih sadržaja ugostiteljsko-turističke namjene, u koju svrhu se mogu prenamijeniti i postojeće građevine, te se mogu uređivati javne površine.

Odvodnja otpadnih voda mora se riješiti zatvorenim kanalizacijskim sustavom s pročišćavanjem.

Osim turističkih zona (TZ) iz stavka 1. ovog članka, planom užeg područja mogu se unutar građevinskog područja naselja Pula razgraničiti i "ostale" površine gospodarske – ugostiteljsko turističke namjene.

Za površine ugostiteljsko - turističke namjene iz stavka 6. ovog članka, potrebno je planom užeg područja odrediti vrstu ugostiteljsko - turističke namjene, sukladno posebnim propisima te pripadajući smještajni kapacitet, u skladu s najvećem dopuštenim smještajnim kapacitetom iz članka 92. ovih odredbi.

Unutar svih površina ugostiteljsko turističke namjene najmanje 40% površine svake građevne čestice (osim građevnih čestica infrastrukturnih sustava) mora se urediti kao parkovni nasadi i prirodno zelenilo.

Ukupni planirani maksimalni smještajni kapaciteti u turističkim zonama (TZ), u "ostalim" površinama ugostiteljsko - turističke namjene te u pojedinačnim smještajnim građevinama gospodarske – ugostiteljsko turističke namjene u naselju, u koje se (sukladno odredbama prostornog plana više razine) ne ubrajaju kapaciteti u "privatnom smještaju", su sljedeći:

	Lokacija (zona)	Kapacitet (postelja/ka mpista)	Površina (ha)	Gustoća (postelja/ha)	Vrsta ugostiteljskog smještaja		
					Hotel (T1)	Turističko naselje (T2)	Kamp (T3)
I. GRAĐEVINSKO PODRUČJE NASELJA PULA – Turističke zone (TZ)							
1	TZ 1- Verudella						
	Verudella – Punta Verudela, Palma, Histria	postojeći (2.055)	8,45	postojeća (243,20)	x	x	
	Verudella – Verudela Beach Resort, Brioni, Park	1.848	17,12	107,94	x	x	
2	TZ 2 - Zlatne stijene - Sacorgiana						
	Zlatne stijene- Horizont Pula Resort (TZ 2-1)	postojeći (1.540)	11,32	postojeća (136,04)	x	x	
	Saccorgiana (TZ 2-2)	1.544	12,87	120	x		x (samo vrsta kamp)
	UKUPNO	6.987	49,76	140,41	x	x	x
II. GRAĐEVINSKO PODRUČJE NASELJA PULA – "ostale" površine ugostiteljsko - turističke namjene koje će se razgraničiti prostornim planom užeg područja							
	UKUPNO	6.368	83,12	74,66	x	x	x
III. GRAĐEVINSKO PODRUČJE NASELJA PULA – Pojedinačne smještajne građevine gospodarske – ugostiteljsko turističke namjene uključujući i građevine zdravstvenog turizma							
	Građevinsko područje naselja	3.755	-	-	x		x
	UKUPNO I+II+III	17.110	-	-	x	x	x



Unutar površina namijenjenih za hotele (T1) može se odvijati gradnja ugostiteljskih smještajnih građevina – vrste hotel iz skupine "hoteli", u kojima će se gostima pružati usluge smještaja i prehrane, a mogu se pružati i druge usluge u funkciji turističke potrošnje.

Ugostiteljske smještajne građevine koje će se graditi u zonama iz stavka 1. ovog članka moraju odgovarati uvjetima iz Pravilnika o razvrstavanju, kategorizaciji i posebnim standardima ugostiteljskih objekata iz skupine hoteli ("Narodne novine", br. 56/16) i drugih odgovarajućih propisa, ali ne smiju imati mogućnost pripreme hrane u smještajnim jedinicama, osim postojećih građevina koje se mogu rekonstruirati u skladu s odredbama ovog Plana odnosno prostornog plana užeg područja.

Unutar površina namijenjenih za turistička naselja (T2) može se odvijati gradnja ugostiteljskih smještajnih građevina - vrste turističko naselje iz skupine „hoteli“, u kojima će se gostima pružati usluge smještaja i prehrane, a mogu se pružati i druge usluge u funkciji turističke potrošnje.

Ugostiteljske smještajne građevine koje će se graditi u zonama iz stavka 3. ovog članka moraju odgovarati uvjetima iz Pravilnika o razvrstavanju, kategorizaciji i posebnim standardima ugostiteljskih objekata iz skupine hoteli ("Narodne novine", br. 56/16) i drugih odgovarajućih propisa.

Unutar površina namijenjenih za kampove (T3) može se planirati gradnja/uređenje ugostiteljskih smještajnih građevina/površina – vrste kamp, u kojima će se gostima pružati usluge smještaja i prehrane, a mogu se pružati i druge usluge u funkciji turističke potrošnje, s tim da je unutar ostalih površina ugostiteljsko - turističke namjene moguć smještaj hostela ukoliko je određen GUP-om.

Ugostiteljske smještajne građevine koje će se graditi u površinama iz stavka 5. ovog članka moraju odgovarati uvjetima iz Pravilnika o razvrstavanju i kategorizaciji ugostiteljskih objekata iz skupine kampovi ("Narodne novine", br. 54/16), a za vrstu hostel Pravilnika o razvrstavanju i kategorizaciji ugostiteljskih objekata iz skupine ostali ugostiteljski objekti za smještaj ("Narodne novine", br. 54/16), kao i drugih odgovarajućih propisa. Vrsta smještajnih građevina iz ove kategorije (kamp ili hostel) za svaku je pojedinačnu lokaciju precizirana u tablici iz prethodnog članka ovih odredbi.

U površinama iz ovog članka ne može se planirati gradnja, niti se može graditi pojedinačna ili više građevina namijenjenih za:

- stalno ili povremeno stanovanje (apartmanske građevine za tržište),
- odmor i rekreaciju (kuće za odmor).

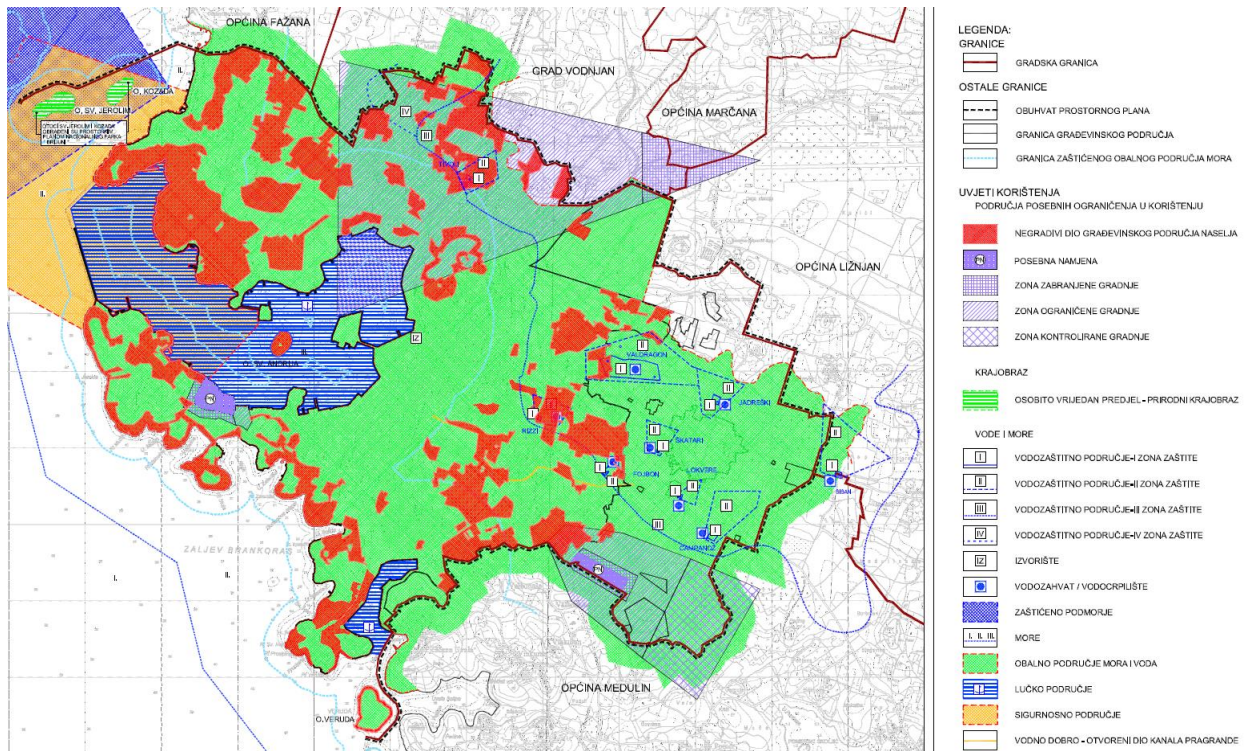
3.5. IZMJENE OSTALIH PLANSKIH RJEŠENJA ZA KOJE BI SE UKAZALA POTREBA KAO POSLJEDICA DETALJNIJE RAZRADE U SKLOPU POSTUPKA IZRADA VII. IZMJENA I DOPUNA GUP-A GRADA PULE KOJE SE PROVODE ISTODOBNO S OVIM IZMJENAMA I DOPUNAMA PLANA

S obzirom da je u tijeku i postupak izrade VII Izmjena i dopuna GUP-a Pule, pojedina planska rješenja izmjena GUP-a, koja su zahtijevala i izmjenu PPUG-a, ugrađena su na odgovarajući način u elaborat VI. Izmjena i dopuna PPUG-a.

3.6. ISPRAVCI OČITIH GREŠKA / PROPUSTA ILI USKLAĐENJA S OSTALIM DIJELOVIMA PLANA

U ovom postupku VI. Izmjena i dopuna PPUG-a, u skladu s Odlukom o izradi ispravljene su i pojedine očite greške, koje su uočene u proteklom periodu, od donošenja važećeg PPUG-a do danas.

Analizom temeljenom na kriterijima PPIŽ-a utvrđeno je da unutar područja obuhvata ne postoje zatečene negradive površine u smislu članka 83. PPIŽ-a te na području obuhvata Plana nisu određene.

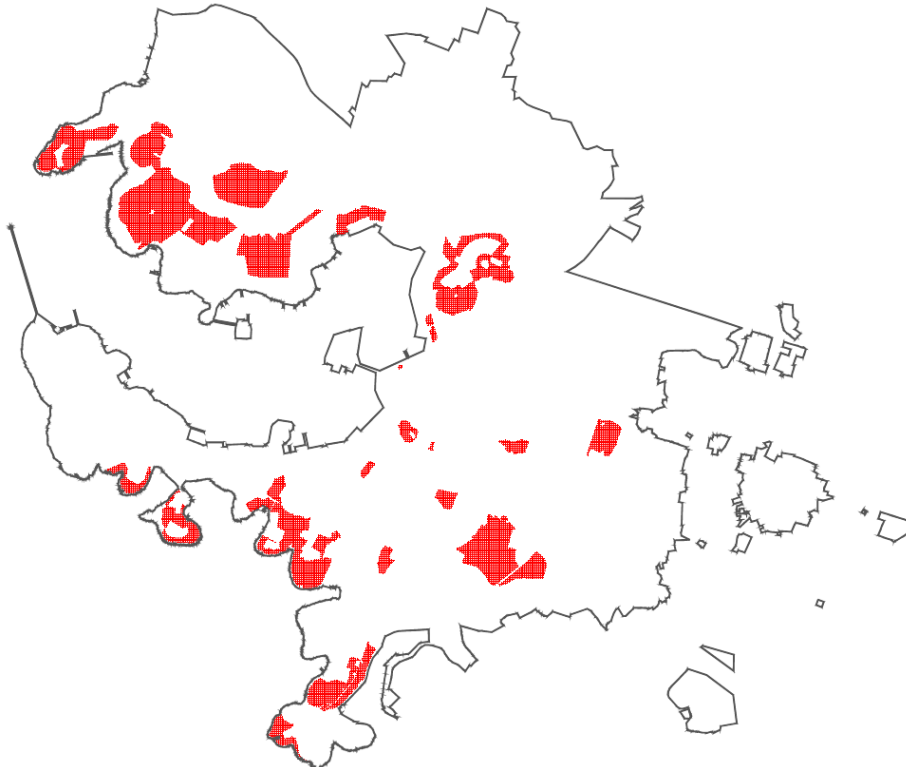


Izvadak iz kartografskog prikaza br. 3.B Uvjeti korištenja i zaštite prostora **važeci PPUG Pule** (negradivi dio građevinskog područja naselja označen je **crvenom bojom**)

3.6.1.1. Revidirane negradive površine

Nakon što su uzeti u obzir svi kriteriji i sagledane sve površine važeci PPUG-a i GUP-a Pule, dobiven je prijedlog revidiranih negradivih dijelova građevinskog područja naselja prema PPUG-u.

P negradivih površina prema PPUG-u = **300 ha**



Prikaz predloženih **negradivih površina prema PPUG-u** građevinskog područja središnjeg naselja unutar obuhvata urbane aglomeracije



3.6.2. Utvrđivanje građevinskog područja naselja

Temeljem kriterija županijskog plana utvrđena je bruto gustoća stanovanja (središnjeg naselja i izdvojenih dijelova).

Kriteriji županijskog plana su sljedeći:

Članak 85.

Uvjeti za utvrđivanje gradivog dijela građevnog područja središnjeg naselja unutar obuhvata urbane aglomeracije: Pula, Poreč, Rovinj, Umag, Labin, Pazin su bruto gustoća od najmanje 33 planirana stanovnika/ha površine gradivog dijela, a od ukupne površine građevinskog područja naselja najviše se 50% može odnositi na neizgrađeni dio. Ako se gradivi dio tog građevinskog područja nalazi unutar ZOP-a s polovicom ili više svoje površine, osim gustoće stanovanja primjenjuju se i odredbe Zakona.

Članak 90.

Prilikom izračuna bruto gustoće stanovanja iz članaka 85., 86., 87. i 88. ovog Plana, iz ukupne površine građevinskog područja mogu se izuzeti jedna ili više neposredno povezanih čestica najmanje ukupne površine 5000 m², koje čine prostornu cjelinu (zonu) jedinstvene namjene i to isključivo ugostiteljsko turističke, poslovne i/ili proizvodne namjene, sportske namjene, odnosno zonu posebnih ograničenja (zabrane gradnje) utvrđene posebnim uvjetima nadležnih tijela i/ili ovim Planom.

Podaci prema predloženim izmjenama i dopunama:

građevinsko područje	izgrađeni dio (ha)	neizgrađeni dio (ha)	izgrađenost	ukupno (ha)	br. stanovnika	gustoća
SREDIŠNJE NASELJE UNUTAR OBUHVATA URB. AGLOMERACIJE	1631,29	1413,89	53,6%	3045,18	59.705	<u>26</u> *
IZDVOJENI DIJELOVI GRAĐEVINSKOG PODRUČJA NASELJA	56,03	42,77	56,7%	98,8	1.125	<u>11,4</u>

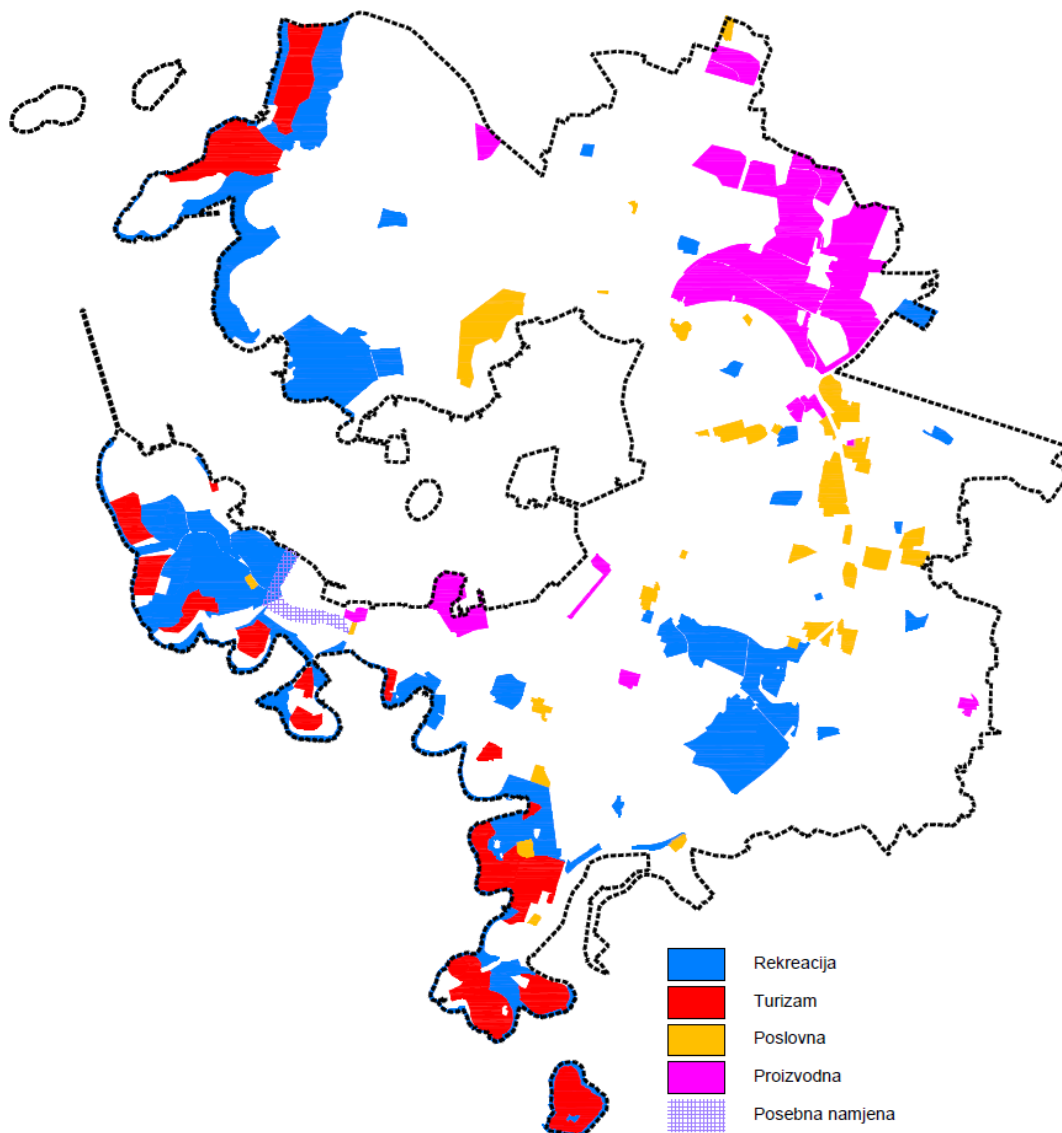
* temeljem članaka 85. i 90. PPIŽ-a, prilikom izračuna bruto gustoće stanovanja u površinu građevinskog područja središnjeg naselja nisu uračunate zone jedinstvene turističke i sportske namjene, te zone posebnih ograničenja

Kao što je napomenuto, prilikom izračuna bruto gustoće građevinskog područja središnjeg naselja izuzete su zone jedinstvene turističke, poslovne i/ili proizvodne i sportske namjene, te zone posebnih ograničenja.

namjena	površina (ha)	udio
ugostiteljsko turistička	135,32	4,4%
poslovna	68,24	2,2%
proizvodna	163,57	5,4%
sport i rekreacija	370,77	12,17%
posebna namjena	11,24	0,3%
ukupno	749,14	24,6%



P zone jedinstvene namjene = **749,14 ha**



Prikaz zona jedinstvene namjene koje se izuzimaju iz bruto gustoće stanovanja temeljem članka 90. PPIŽ-a

Oduzmemo li od ukupne površine građevinskog područja središnjeg naselja, površine iz članka 90. PPIŽ-a (zone jedinstvene namjene), dobivamo površinu za računanje bruto gustoće stanovanja građevinskog područja središnjeg naselja::

$$3045,18 - 749,14 = \mathbf{2296,04 \text{ ha}}$$

Slijedom navedenog bruto gustoća stanovanja GP središnjeg naselja Pula iznosi:

$$59.705 / 2296,04 = \mathbf{26 \text{ planiranih stanovnika / ha}}$$

18



VI. IZMJENE I DOPUNE PROSTORNOG PLANA UREĐENJA GRADA PULE

Konačni prijedlog plana

TEKSTUALNI DIO - ODREDBE ZA PROVEDBU
(s označenim korekcijama)

Konačni prijedlog plana - rujan 2018.

Županija: ISTARSKA ŽUPANIJA Općina/Grad: GRAD PULA	
Naziv prostornog plana: VI. IZMJENE I DOPUNE PROSTORNOG PLANA UREĐENJA GRADA PULE	
Odluka predstavničkog tijela o izradi plana (službeno glasilo): "Službene novine Grada Pule" br. 5/16	Odluka predstavničkog tijela o donošenju plana (službeno glasilo):
Javna rasprava (datum objave): Glas Istre od 21.02.2018. Mrežne stranice MGIPU 21.02.2018. Službene web stranice Grada Pule www.pula.hr 21.02.18.	Javni uvid održan: od 01. ožujka 2018. do 15. ožujka 2018.
Pečat tijela odgovornog za provođenje javne rasprave:	Odgovorna osoba za provođenje javne rasprave: Giordano Škuflić, dipl.ing.građ.
Suglasnost na plan prema čl. 108. Zakona o prostornom uređenju (Narodne novine broj 153/13 i 65/17):	
Pravna osoba/tijelo koje je izradilo plan: URBANISTICA d.o.o. Zagreb, Đorđićeva 5	
Pečat pravne osobe/tijela koje je izradilo plan:	Odgovorna osoba: Jasminka Pilar-Katavić, dipl.ing.arh.
Odgovorni voditelj izrade plana: Ana Putar, dipl.ing.arh. 	
Stručni tim u izradi plana: Jasminka Pilar - Katavić, dipl.ing.arh.  Nikola Adrović, mag.aedif. Iva Lukinić, dipl.ing.arh. 	Domagoj Šumanovac, ing.arh.  Renata Filipović, dipl.ing.građ.  Dean Vučić, ing.geod. 
Pečat predstavničkog tijela:	Predsjednik predstavničkog tijela: Tiziano Sošić
Istovjetnost ovog prostornog plana s izvornikom ovjerava: _____	Pečat nadležnog tijela
(ime, prezime i potpis)	



Napomena:
označeno: ~~briše se~~ / **dodaje se**



ODREDBE ZA ~~PROVOĐENJE PLANA~~ **PROVEDBU**

OPĆE ODREDBE

Članak 2.

Plan je dugoročni i koordinirajući planski dokument, koji utvrđuje uvjete za uređenje područja Grada Pule, određuje svrhovitu namjenu, oblikovanje, korištenje, obnovu i sanaciju građevinskog i drugog zemljišta, zaštitu okoliša, te zaštitu kulturnih dobara i osobito vrijednih dijelova prirode, za razdoblje do ~~2015.~~ 2020. godine.

Članak 3.

Planom se utvrđuju dugoročne osnove organiziranja i uređivanja prostora u skladu s ciljevima i zadacima društveno-ekonomskog razvoja, a posebno:

- osnovna podjela prostora po namjeni,
- sustav naselja s razmještajem stanovništva i funkcijama u tim naseljima,
- prostorni raspored gospodarskih i društvenih djelatnosti s kapacitetima,
- sustav infrastrukturnih koridora i građevina te njihovo povezivanje sa sustavom susjednih područja,
- mjere zaštite i očuvanja prirodnih i kulturno-povijesnih vrijednosti,
- mjere sprečavanja nepovoljnog utjecaja na okoliš.

Članak 4.

Ovim se Planom utvrđuje koncepcija i organizacija prostora na području Grada Pule, smjernice i mjere za provođenje Plana i izradu prostornih planova užeg područja, te prava i obaveze subjekata u planiranju na području Grada Pule.

Članak 5.

(1) Temeljno načelo nadzora nad procesima prostornog razvoja Grada Pule je provođenje dijela njegovog područja obuhvaćenog **važećim** Generalnim urbanističkim planom putem planskih rješenja i odredbi za ~~provođenje provedbu~~ ovoga Plana i tog Generalnog urbanističkog plana.

(2) Generalnim urbanističkim planom detaljnije ~~će se strukturirati je~~ **strukturiran** gradski dio prostora Grada Pule, ~~odrediti određeni su~~ uvjeti razgraničavanja prema temeljnim obilježjima, namjenama, oblicima korištenja i zaštite, prikazanim u ovom Planu na kartografskim prikazima u mjerilu 1:25000 i 1:5000. Također, Generalnim urbanističkim planom detaljnije i podrobnije ~~će se odrediti su određeni~~ i drugi elementi uređivanja prostora, načelno određeni u tekstualnom i grafičkom dijelu ovoga Plana.

Članak 6.

(1) Odredbe i rješenja iz ovoga Plana predstavljaju smjernice (okvir) za izradu i donošenje prostornih planova užeg područja, odnosno predstavljaju temelj za izdavanje akata ~~kojima se dozvoljava gradnja (lokacijskih dozvola, rješenja o uvjetima gradnje i/ili drugih akata) za provedbu prostornih planova~~ kada se oni izdaju neposredno temeljem odredbi i rješenja iz ovoga Plana.

(2) Odredbe i rješenja iz ovoga Plana istovjetno se primjenjuju kako kod izrade i donošenja prostornih planova užeg područja tako i kod izdavanja akata ~~kojima se dozvoljava gradnja za provedbu prostornih planova~~ kada se oni izdaju neposredno temeljem odredbi i rješenja iz ovoga Plana.

(3) Uvjeti gradnje navedeni u ovom Planu, kao i oni iz prostornog plana šireg područja, mogu se prostornim planovima užeg područja pobliže odrediti i/ili ograničiti.

1. UVJETI ZA ODREĐIVANJE NAMJENA POVRŠINA NA PODRUČJU GRADA PULE

Članak 7.

(1) Planom je obuhvaćeno područje Grada Pule kao jedinice lokalne samouprave u površini od oko 41,80km², uz pretpostavku da će ga ~~do 2015.~~ 2020. godine naseljavati oko ~~71.000~~ **60.830** stanovnika.

(2) U konačnoj prostornoj distribuciji pojedinih namjena i aktivnosti, Planom su predviđene mjere kojima se razvitak u prostoru usmjerava u smislu ciljeva prostornog razvoja koje je utvrdio Grad



Pula (~~Gradsko vijeće, Gradsko Poglavarstvo~~) u fazi izrade Nacrta prijedloga Plana od kojih se posebno navode ~~sljedeće~~ **sljedeće**:

- prostor, kao ograničen i potrošiv resurs, koristiti na najracionalniji mogući način, kroz multidisciplinarni pristup određivanja njegove organizacije, namjene i režima korištenja uvažavajući interese Grada Pule i njegovih građana, kao i šire zajednice,
- prostor **ograničenja** zaštićenog obalnog područja mora, uređivati sukladno odredbama Zakona o prostornom uređenju ~~i gradnji (NN 76/07, 38/09, 55/11, 90/11, 50/12, 55/12 i 80/13)~~ (NN 153/13, 65/17) koje se odnose na uređenje i zaštitu **prostora ograničenja** zaštićenog obalnog područja mora,
- osigurati permanentan razvoj Grada takvom prostornom organizacijom koja će pomiriti gospodarske, kulturne, krajobrazne, demografske i ine kapacitete na načelima održive i aktivne koegzistencije,
- obzirom na ograničeni potencijal poljoprivrednih površina Grada Pule, na istima omogućiti gradnju građevina isključivo u funkciji poljoprivredne proizvodnje,
- registrirana kulturna dobra, kao i zaštićena područja prirode, tretirati i štiti u skladu sa svjetskim uzusima te poticati razvoj pozitivnog odnosa i aktivnijeg uključenja građana u njihovu zaštitu,
- permanentno poticati razvoj ekološke svijesti i pozitivnog odnosa spram prirode, kao i aktivnog uključenja svih segmenata društvenog života u očuvanje ekološke stabilnosti i vrijednih dijelova okoliša,
- potencirati zaštitu zona sanitarne zaštite izvorišta vode za piće.

(3) Pri ispunjavanju ciljeva polazi se od opredjeljenja da se dosadašnji i budući razvoj mora podrediti poboljšanju kvalitete života. U daljnjem gospodarskom razvoju i korištenju prostora ne smiju se dovesti u pitanje prirodne i druge osnove života, a niti već dostignuti standard i kvaliteta življenja.

Članak 8.

(1) Planom se određuje sustav središnjih naselja vezan za planirane središnje javne i društvene funkcije i očekivani razvoj stanovanja i gospodarskih djelatnosti u njima.

(2) ~~Na području Grada Pule naselje Grad Pula s planiranih oko 70.000 stanovnika do 2015. godine predstavlja gradsko središte razine većeg regionalnog (većeg razvojnog) središta (prema sustavu središnjih naselja Strategije i Programa prostornog uređenja Republike Hrvatske), odnosno naselje IV. ranga (prema hijerarhijskoj mreži naselja Prostornog plana Istarske županije) je Prostornim planom Istarske županije utvrđen kao veće regionalno središte, na osnovi Strategije i Programa prostornog uređenja Republike Hrvatske.~~

(3) Prema značaju u sustavu središnjih naselja sva se ostala građevinska područja svrstavaju u ostala naselja, u kojima će se neke funkcije, kao i osnovni uslužni i opskrbeni sadržaji, realizirati u skladu s postojećim potencijalima i programima eventualnih inicijatora.

Članak 9.

(1) Planirani broj stanovnika ~~2015.~~ **2020.** godine po naseljima je sljedeći:

	NAZIV DIJELOVA NASELJA	PLANIRANI BROJ STANOVNIKA 2015. 2020.
1	Građevinsko područje naselja Pula	70.000 59.705
2	Izdvojeni dijelovi građevinskog područja naselja	1.000 1.125
3	Ukupno	71.000 60.830

(2) Bruto gustoća stanovanja središnjeg naselja urbane aglomeracije (građevinsko područje naselja Pula) iznosi 26 stanovnika/ha.

(3) Bruto gustoća stanovanja izdvojenih dijelova građevinskog područja naselja Pula (Stancija Kataro, Škatari - Šikići i ostali izdvojeni dijelovi naselja) iznosi 11,4 stanovnika/ha.

Članak 10.

Planom se određuje namjena površina i to:

- područja naselja
 - ~~građevinska područja~~ **građevinsko područje** naselja Pula,



- izdvojeni dijelovi građevinskog područja naselja Pula (Stancija Kataro, Škatari - Šikići i ostali izdvojeni dijelovi naselja),
- izdvojeni dijelovi ~~građevinskih~~ građevinskog područja naselja Pula planirani za urbanu ~~obnovu/sanaciju~~ sanaciju (Monte Turco i Rendinelica),
 - područja gospodarske namjene
 - građevinsko područje poslovne namjene - pretežito trgovačke,
 - građevinska područja poslovne namjene - komunalno servisne,
 - građevinsko područje proizvodne namjene - pretežito industrijske,
 - područja/površine za iskorištavanje mineralnih sirovina (eksploatacijsko polje)
 - područja javne i društvene namjene
 - tvrđava,
 - područja poljoprivrednog tla isključivo osnovne namjene
 - vrijedno obradivo tlo,
 - područja šuma isključivo osnovne namjene
 - zaštitna šuma,
 - šuma posebne namjene,
 - područja ostalog poljoprivrednog tla, šuma i šumskog zemljišta,
 - područja posebne namjene
 - koridori prometnica,
 - morska područja
 - lučko područje Pula,
 - lučko područje Veruda,
 - luka Štinjan,
 - luka Stoja
 - ostalo morsko područje.
 - vodne površine.

Članak 11.

Građevinskim područjima, prema ovim odredbama, smatraju se područja namijenjena intenzivnoj gradnji, koja čine Planom određena područja:

1. ~~građevinska područja~~ građevinsko područje naselja Pula,
2. izdvojeni dijelovi građevinskog područja naselja Pula (Stancija Kataro, Škatari - Šikići i ostali izdvojeni dijelovi naselja),
- ~~2.~~ 3. izdvojeni dijelovi ~~građevinskih~~ građevinskog područja naselja Pula planirani za urbanu ~~obnovu/sanaciju~~ sanaciju (Monte Turco i Rendinelica),
- ~~3.~~ 4. građevinska područja gospodarske namjene
 - poslovna - pretežito trgovačka,
 - poslovna - komunalno servisna
 - proizvodna - pretežito industrijska.

~~Postojećim građevinskim područjima, prema ovim odredbama, smatraju se i sve katastarske čestice na kojima su izgrađene postojeće građevine.~~

1.1. NASELJA

Članak 12.

(1) Za razvoj naselja Planom je predviđeno građevinsko područje naselja Pula i njegovi izdvojeni dijelovi. U građevinskom području naselja Pula i u njegovim izdvojenim dijelovima prostor je namijenjen prvenstveno gradnji građevina stambene namjene, a zatim i svim drugim građevinama i sadržajima koji služe za zadovoljavanje potreba stanovnika za odgovarajućim standardom života, te za radom, kulturom, rekreacijom i sl. U građevinskom području naselja Pula i u njegovim izdvojenim dijelovima postoji mogućnost gradnje i uređenja građevina i ostalih zahvata zajedničkih potreba, kao i za gradnju infrastrukturnih građevina i uređaja, u skladu s ovim Planom. U ovim će se područjima, uz stambene, graditi i javne, društvene, gospodarske, prometne i infrastrukturne građevine, postavljati pontoni (prema posebnom propisu) i „pontoni“ (prema definiciji pojma iz članka 40) uz uvjet zaštite i unapređenja vrijednosti prostora, očuvanja ekološke ravnoteže naselja, cjelokupnog područja Grada i šireg prostora. U ovim će se područjima, također, graditi građevine za smještaj vozila i druge pomoćne građevine, parkirališni prostori, groblja, te sportske i rekreacijske građevine u skladu sa ukupnim odredbama ovoga Plana i posebnim propisima.

(2) U građevinskom području naselja Pula prostoru se određuje namjena uz uvažavanje odredbi ~~Zakona o prostornom uređenju i gradnji (NN 76/07, 38/09, 55/11, 90/11, 50/12, 55/12 i 80/13)~~



Zakona o prostornom uređenju (NN 153/13, 65/17) koje se odnose na uređenje i zaštitu prostora ograničenja zaštićenog obalnog područja mora. Gradnja u preostalim izdvojenim građevinskim područjima naselja Pule prvenstveno će se usmjeravati na nedovoljno ili neracionalno izgrađene dijelove naselja putem interpolacija, te rekonstrukciju postojećih građevina, s ciljem povećanja gustoće naseljenosti, te racionalnosti izgrađene strukture i komunalne infrastrukture.

~~U građevinskom području naselja Pula planiraju se zone gospodarske – ugostiteljske turističke namjene, čiji se prostorni razmještaj određuje ovim Planom i prostornim planom užeg područja, a u kojima se mogu koncentrirano graditi građevine i kompleksi ugostiteljske turističke namjene. Izvan tih zona mogu se planirati isključivo pojedinačne građevine za smještaj, unutar površina određenih prostornim planom užeg područja. Građevine odnosno dijelovi građevina za smještaj koje će se graditi izvan zona gospodarske – ugostiteljske turističke namjene mogu biti isključivo hoteli i hosteli te odgovarati uvjetima iz Pravilnika o razvrstavanju, kategorizaciji i posebnim standardima ugostiteljskih objekata iz skupine hoteli (NN 88/07, 58/08, 62/09 i 63/13) i Pravilnika o razvrstavanju i kategorizaciji drugih vrsta ugostiteljskih objekata za smještaj iz skupine „Kampovi i druge vrste ugostiteljskih objekata za smještaj“ („Narodne novine“, br. 49/08 i 45/09).~~

~~Unutar površine namijenjene za sport koja će se prostornim planom užeg područja odrediti na lokaciji nogometnog kampusa Promontore mogu se, pored svih vrsta sportskih i rekreacijskih građevina visokogradnje te sportskih i rekreacijskih igrališta, realizirati građevine i prostorije pratećih djelatnosti s prostorijama za smještaj korisnika kampusa. Pri tome dio građevinske (bruto) površine pratećih djelatnosti u građevinama ne može premašiti 49% ukupne građevinske (bruto) površine građevine.~~

~~Unutar površine sportske luke Bunarina (kopneni dio) za koju će se prostornim planom užeg područja odrediti detaljniji lokacijski uvjeti i način gradnje, osim djelatnosti omogućenih za sportske luke, omogućava se i realizacija prostorija za smještaj korisnika sportske luke unutar građevina koje će se graditi/rekonstruirati na predmetnoj lokaciji. Realizacija prostorija namijenjenih smještaju korisnika sportske luke podrazumijeva smještaj članova sportskih udruga – korisnika sportske luke, odnosno njihovih gostiju bez mogućnosti pružanja usluga turističkog smještaja u smislu bavljenja komercijalnom djelatnošću.~~

(3) Izdvojeni dijelovi građevinskih građevinskog područja naselja Pula - Monte Turco i Rendinelica, planirani za urbanu obnovu/sanaciju sanaciju, namijenjeni su održavanju i/ili rekonstrukciji postojećih odnosno gradnji – interpolaciji novih građevina stambene namjene. U ovim će se područjima graditi i prometne i infrastrukturne građevine, parkirališni prostori te uređivati sportske i rekreacijske građevine-površine, u skladu s ukupnim odredbama ovoga Plana.

1.2. GOSPODARSKA NAMJENA IZVAN NASELJA

1.2.1. Poslovna (pretežito trgovačka) - pretežito trgovačka namjena

Članak 13.

(1) U izdvojenom građevinskom području izvan naselja gospodarske – poslovne (pretežito trgovačke) - pretežito trgovačke namjene (K2) na lokaciji Campanož mogu se graditi građevine prvenstveno trgovačkih djelatnosti, kao i zanatske, uslužne i komunalno servisne građevine. U ovom građevinskom području se mogu uređivati i sportska i rekreacijska igrališta i otvorene površine, prometne površine, te potrebne infrastrukturne građevine i infrastrukturna mreža. U ovom građevinskom području gradit će se građevine koje će, pored prostora za osnovnu namjenu, u manjem dijelu površine moći imati i prostore drugih poslovnih namjena. Građevine koje će se u ovom građevinskom području graditi ne mogu biti stambene, niti imati prostorije stambene namjene.

(2) U izdvojenom građevinskom području izvan naselja poslovne (pretežito trgovačke) - pretežito trgovačke (K2) namjene gradit će se benzinski servis, ali i druge poslovne građevine čija će se detaljna namjena i uvjeti gradnje definirati u postupku ishoda akta kojim se odobrava građenje za provedbu prostornog plana, pri čemu će se procjenjivati mogućnosti lokacije kao i utjecaj te namjene na okoliš.

1.2.2. Komunalno Poslovna - komunalno servisna i proizvodna - pretežito industrijska namjena

Članak 14.

(1) U izdvojenom građevinskom području izvan naselja gospodarske poslovne namjene – komunalno servisne te proizvodne - pretežito industrijske namjene (K3, I1) – Centralnoj zoni za gospodarenje otpadom "Kaštijun" – izgradit će se planiran je Županijski centar za gospodarenje otpadom Kaštijun te će se sanirati postojeće odlagalište te sanacija postojećeg odlagališta neopasnog



(komunalnog) otpada. Unutar navedenog građevinskog područja moguće je obavljanje djelatnosti u skladu s člankom 165. ovih odredbi.

(2) U izdvojenom građevinskom području izvan naselja poslovne namjene – komunalno servisne (K3) – Zoni za gospodarenje otpadom životinjskog podrijetla – na lokaciji Kaštijun, planira se zahvat u prostoru (građevina) u kojemu će se prikupljati otpad, ostaci i drugi nusproizvodi životinjskog podrijetla koji nisu za prehranu ljudi te pripremati za transport prema lokaciji na kojoj će se konačno obraditi, a koja se nalazi izvan obuhvata ovog Plana. Pored toga se na istoj lokaciji planira mogućnost realizacije skloništa za napuštene životinje.

(3) U izdvojenom građevinskom području izvan naselja poslovne namjene – komunalno servisne – Kompostana (K3) – na lokaciji Kaštijun, planira se zahvat u prostoru (građevina) u kojemu se može vršiti prikupljanje i biološka razgradnja otpada od "zelenog reza" i drugog biorazgradivog otpada te proizvodnja korisnog produkta (komposta, bioplina i drugoga). Unutar ovoga građevinskog područja omogućava se obrada i privremeno skladištenje mulja s uređaja za pročišćavanje otpadnih voda Grada Pule, do konačne dispozicije.

(4) U izdvojenim građevinskim područjima iz stavaka 1., 2. i 3. ovog članka mogu se graditi građevine i postavljati privremene prenosive građevine iz članka 40. ovih odredbi, koje mogu biti priključene na potrebnu infrastrukturu isključivo u funkciji planirane namjene. Na tim lokacijama nije moguće obavljanje drugih djelatnosti.

1.3. JAVNA I DRUŠTVENA NAMJENA

1.3.1. Tvrdave

Članak 15.

(1) U cilju očuvanja i revitalizacije napuštenih i zapuštenih austrijskih utvrda i topničkih bitnica u širem području grada određuje im se namjena, uz moguće korištenje za djelatnosti prvenstveno iz područja kulture, školstva, reprezentativne namjene u funkciji upravljanja, arhive gradske dokumentacije ili sličnih djelatnosti, a zatim i finog obrta, trgovine i ugostiteljstva, turizma, prosvjete, rekreacije i sporta ili drugih primjerenih djelatnosti.

(2) U provedbi integralnog procesa rada, a iz razloga očuvanja izvornih prostora, oblika i konstrukcije utvrda i topničkih bitnica, svi sadržaji u okviru planirane namjene, koji se iz opravdanih razloga ne mogu smjestiti u okviru izvornih prostora građevina, mogu se iznimno smjestiti i graditi u okviru matične čestice (neposrednog okoliša), integrirajući u ova rješenja i vrijedno zelenilo u okolišu.

1.4. POLJOPRIVREDA

Članak 16.

(1) Područja koja su ovim Planom posebno namijenjena poljoprivrednim djelatnostima neće se smjeti koristiti u druge svrhe, osim u slučajevima predviđenim ovim odredbama.

(2) Na poljoprivrednom zemljištu koje se nalazi u području II. zone zaštite vodocrpilišta potrebno je isključiti upotrebu mineralnih gnojiva, sintetičkih pesticida, regulatora rasta i aditiva u stočnoj hrani.

(3) Planom su određena područja vrijednih obradivih tla koja treba u potpunosti zaštititi od nepoljodjelske namjene i neracionalnog iskorištavanja. ~~Područja vrijednih obradivih tala namijenjena su obavljanju isključivo poljoprivrednih djelatnosti, s mogućnošću izgradnje na njima tovilišta (farme), vinogradarsko-vinarskih i voćarskih pogona, uljara i sličnih građevina, te postavljanja staklenika i plastenika, kao i pratećih uređaja, naprava i slično, a sve u funkciji obavljanja poljoprivrednih djelatnosti.~~ Vrijedna obradiva tla obuhvaćaju površine poljoprivrednog zemljišta primjerene za poljoprivrednu proizvodnju po svojim prirodnim svojstvima, obliku, položaju i veličini. Na vrijednim obradivim tlima P2 (sva su izvan prostora ograničenja ZOP-a) mogući su sljedeći zahvati u prostoru: farme za uzgoj stoke i peradarske farme, vinogradarsko-vinarski, voćarski i uljarski pogoni sa kušaonicama, staklenici i plastenici bez pratećih i s pratećim građevinama za primarnu obradu poljoprivrednih proizvoda. U ovim područjima mogu se graditi i sve potrebne prometne građevine i građevine infrastrukture. U ovim područjima ne mogu se graditi građevine drugih namjena osim poljoprivredne niti prostorije drugih namjena u građevinama poljoprivredne namjene, osim postojećih građevina koje se mogu rekonstruirati ~~sukladno ovim odredbama unutar postojećih gabarita.~~ U ovim područjima ne mogu se graditi pomoćne poljoprivredne građevine definirane ovim Planom (pčelinjaci, manje poljoprivredne ~~građevine definirane prostornim planom šireg područja~~ i slične građevine).



1.5. ŠUME

Članak 17.

(1) Područja koja su ovim Planom predviđena kao šume mogu se koristiti isključivo na način određen važećim propisima iz oblasti šumarstva.

(2) U planiranom šumskom području ne mogu se graditi građevine, osim prometnih, infrastrukturnih i onih koje su dozvoljene važećim Zakonom o šumama (NN br. 140/05, 82/06, 129/08, 80/10, 124/10, 25/12, 68/12, 148/13 i 94/14).

(3) Na području Grada Pule šumska područja Planom se dijele na:

- zaštitne šume (Š2),
- šume posebne namjene (Š3).

1.5.1. Zaštitne šume (Š2)

Članak 18.

Područja zaštitnih šuma čija je funkcija zaštita poljoprivrednog i drugog zemljišta, voda, erozionih zona, naselja i slično, namijenjena su uzgoju šuma. U njima nije moguća nikakva gradnja osim građevina i mreža infrastrukture, u skladu s uvjetima iz ovog Plana.

1.5.2. Šume posebne namjene (Š3)

Članak 19.

(1) Područje šuma posebne namjene (Š3) – Park šume Šijana i Busoler– namijenjeno je prvenstveno odmoru i rekreaciji. Područjem upravlja nadležna javna ustanova, temeljem Zakona o zaštiti prirode koja utvrđuje i mjere zaštite. U njemu će se uzgajati šuma, te uređivati rekreacijski sadržaji - pješačke i biciklističke staze s odmorilištima, kao i interventni putovi, građevine i mreže infrastrukture, u skladu s važećim propisima o šumama i uvjetima iz ovog Plana. Park šume Šijana i Busoler zaštićene su temeljem Zakona o zaštiti prirode i upisane su u Upisnik zaštićenih područja Republike Hrvatske.

(2) Područje šume Volarija nalazi se unutar prostora ograničenja zaštićenog obalnog područja mora te je sukladno Prostornom planu Istarske županije određeno kao šuma posebne namjene. Unutar šume posebne namjene Volarija mogući su rekreacijski sadržaji - mogu se uređivati pješačke, biciklističke, jahačke, trim i slične staze, igrališta za rekreaciju odraslih i djece, postavljati rekreacijske sprave i sl., ali bez mogućnosti izgradnje građevina visokogradnje, odnosno mogući su zahvati koji su u skladu sa Zakonom o šumama te uz posebne uvjete korištenja šuma koje propisuje nadležna tijela.

1.6. OSTALA POLJOPRIVREDNA TLA, ŠUME I ŠUMSKO ZEMLJIŠTE (PŠ)

Članak 20.

(1) Planom su predviđena područja ostalih poljoprivrednih tla, šuma i šumskog zemljišta.

(2) Područja ostalih poljoprivrednih tla, šuma i šumskog zemljišta namijenjena su obavljanju poljoprivrednih djelatnosti, odnosno uzgoju šume i proizvodnji drva i drugih šumskih proizvoda, u skladu s katastarskom kulturom na pojedinoj katastarskoj čestici.

(3) Namjena katastarskih čestica čije katastarske kulture odgovaraju poljoprivrednom zemljištu istovjetna je namjeni planiranih područja osobito vrijednih obradivih tla, obradivih tla i ostalih obradivih tla.

(4) Namjena katastarskih čestica sa šumom kao katastarskom kulturom istovjetna je namjeni šuma gospodarske namjene sa svim djelatnostima sukladno važećem Zakonu o šumama (NN br. 140/05, 82/06, 129/08, 80/10, 124/10, 25/12, 68/12, 148/13 i 94/14).

(5) U područjima ostalih poljoprivrednih tla, šuma i šumskog zemljišta može se graditi potrebna infrastrukturna mreža i prateće infrastrukturne građevine.

Članak 21.

Na cjelokupnom području Grada Pule mogu se poduzimati mjere smanjivanja štetnog djelovanja vode i vjetrova (erozije) uređivanjem građevinskih zahvata, sadnjom biljnog materijala kao i realizacijom drugih potrebnih zahvata. Pri tome će se uvažavati odgovarajući standardi i propisi, kao i pravila tehničke struke.



1.7. PODRUČJA POSEBNE NAMJENE (PN)

Članak 22.

(1) Planom su određena područja posebne namjene u kojima se mogu graditi građevine, te postavljati postrojenja, instalacije, uređaji i slični zahvati potrebni za nesmetano obavljanje funkcije obrane Republike Hrvatske. Potrebni zahvati mogu se realizirati na način usklađen s važećim propisima iz ~~oblasti područja~~ prostornog uređenja i ~~građenja~~ ~~gradnje~~, kao i s posebnim propisima koji reguliraju problematiku obrane Republike Hrvatske. U ovim područjima mogu se graditi i uređivati i prometne površine te potrebne infrastrukturne građevine i infrastrukturna mreža.

(2) Područja posebne namjene od interesa za obranu Republike Hrvatske su slijedeće zone, za koje su u grafičkom dijelu Plana, [na kartografskom prikazu 3.b Uvjeti korištenja i zaštite prostora](#), [Područja posebnih ograničenja u korištenju](#), označene zone posebne namjene te zaštitne i sigurnosne zone:

- vojna luka „Vargarola“,
- vojno streljište „Valdebek“,
- izometrijsko područje zb „Pula“.

Članak 22.a.

Na lokaciji vojne luke „Vargarola“ ovim su Planom određene zona posebne namjene, zona ~~zabranjene gradnje~~ ~~zabrane~~ ~~građenja~~ i zona ~~ograničene gradnje~~ ~~ograničenog~~ ~~građenja~~:

1. Zona posebne namjene – Zona ~~zabranjene gradnje~~ ~~zabrane~~ ~~građenja~~
 - ~~potpuna zabrana bilo kakve gradnje~~ ~~zabrane~~ ~~građenja~~, osim objekata za potrebe obrane Republike Hrvatske, sukladno odredbama tablica 2.1., 2.2. i 4.1. red broj 1. ~~Pravilnika o zaštitnim i sigurnosnim zonama vojnih objekata („Narodne novine“, br. 175/03)~~ [Pravilnika o zaštitnim i sigurnosnim zonama oko vojnih lokacija i građevina \(„Narodne novine“, br. 122/15\)](#).
2. Zona ~~ograničene gradnje~~ ~~ograničenog~~ ~~građenja~~, kod koje je potrebno primijeniti članak ~~9-~~ 7. stavak 2. ~~Pravilnika o zaštitnim i sigurnosnim zonama vojnih objekata („Narodne novine“, br. 175/03)~~ [Pravilnika o zaštitnim i sigurnosnim zonama oko vojnih lokacija i građevina \(„Narodne novine“, br. 122/15\)](#):
 - zabrana gradnje industrijskih i energetske objekata, dalekovoda, antena, skladišta metalnih konstrukcija, elektronskih uređaja i drugih objekata koji emitiranjem elektroenergetskih valova ili na drugi način mogu ometati rad vojnih uređaja,
 - zabrana gradnje objekata koji svojom visinom nadvisuju vojni kompleks (građevine više od P+1) i time predstavljaju fizičku zapreku koja bi ometala rad vojnih uređaja. Zabrana gradnje skladišta goriva i opasnih tvari, izvora zagađenja te ostalih sličnih objekata koji bi mogli negativno utjecati na sigurnost i funkcionalnost vojnog kompleksa,
 - uz vojni kompleks je potrebno osigurati nesmetani prolaz širine najmanje 10m, koji će se regulirati u postupcima neposredne provedbe Plana ili izrade prostornih planova užih područja određivanjem posebnih uvjeta uređenja Ministarstva obrane Republike Hrvatske,
 - postojeće stambene zgrade mogu se rekonstruirati i adaptirati ako namjena i ostali utjecaji tih zgrada nisu protivni odredbama podstavaka 1. i 2. ove točke. Ne dozvoljava se izgradnja novih zgrada ili rekonstrukcija postojećih bez suglasnosti Ministarstva obrane Republike Hrvatske,
 - za izgradnju bilo koje vrste objekata potrebno je prethodno pribaviti suglasnost Ministarstva obrane Republike Hrvatske, ako prostornim planom užeg područja nije drugačije određeno.

Članak 22.b.

(1) Na lokaciji vojnog streljišta „Valdebek“ ovim su Planom određene zona posebne namjene, zona ~~zabranjene gradnje~~ ~~zabrane~~ ~~građenja~~, zona ~~ograničene gradnje~~ ~~ograničenog~~ ~~građenja~~ i zona ~~kontrolirane gradnje~~ ~~kontroliranog~~ ~~građenja~~, sukladno odredbama tablice 5.2. ~~Pravilnika o zaštitnim i sigurnosnim zonama vojnih objekata („Narodne novine“, br. 175/03)~~ [Pravilnika o zaštitnim i sigurnosnim zonama oko vojnih lokacija i građevina \(„Narodne novine“, br. 122/15\)](#):

1. Zona posebne namjene – Zona ~~zabranjene gradnje~~ ~~zabrane~~ ~~građenja~~
 - ~~potpuna~~ zabrana ~~građenja~~ ~~bilo kakve gradnje~~, osim zahvata za potrebe obrane Republike Hrvatske,
2. Zona ~~ograničene gradnje~~ ~~ograničenog~~ ~~građenja~~
 - zabrana ~~gradnje~~ ~~građenja~~ industrijskih ~~objekata~~ ~~građevina~~, stambenih zgrada, bolnica, škola, dječjih vrtića, odmarališta i drugih objekata s većim skupovima ljudi,



- ~~dozvoljena je gradnja~~ **dozvoljeno građenje** prometnica, dalekovoda, i skladišta (ovisno o vrsti objekta i MS),
 - 3. Zona ~~kontrolirane gradnje~~ **kontroliranog građenja**
 - zabrana ~~gradnje~~ **građenja** novih urbaniziranih naselja, bolnica, škola, dječjih vrtića, odmarališta i drugih objekata s većim skupovima ljudi,
 - postojeća naselja mogu se proširivati u suprotnom smjeru od strelišta tako da se **takva naselja** ne približavaju vojnom kompleksu-
- (2) Iznimno stavku 1. ovoga članka, na lokaciji Kaštijun omogućava se realizacija gradnje i uređenja planiranih zahvata za gospodarenje otpadom.
- (3) Ukoliko se u vrijeme važenja ovoga Plana utvrdi da je prestala važnost ovoga područja i građevina za obranu Republike Hrvatske, u njemu se može razvijati ~~sportska~~ i rekreativna namjena. U tom se slučaju na planiranom području posebne namjene omogućava ~~gradnja građevina~~ i uređivanje zemljišta u ~~sportske~~ i rekreacijske svrhe – ~~gradnja novih građevina namijenjenih streljačkim ali i drugim sportskim i rekreacijskim aktivnostima, te~~ uređivanje ~~sportskih~~ i rekreacijskih igrališta ~~s pratećim građevinama i sadržajima isključivo namjene sporta i rekreacije~~ namijenjenih streljačkim, kao i drugim rekreacijskim aktivnostima, ali bez mogućnosti gradnje građevina visokogradnje. Rekonstrukcija postojećih građevina moguća je unutar postojećih gabarita.

Članak 22.c.

Za izometrijsko područje zb „Pula“ ovim su Planom određene zona ~~zabranjene gradnje~~ **zabrane građenja** i zona ~~ograničene gradnje~~ **ograničenog građenja**, sukladno odredbama tablice 3.1. ~~Pravilnika o zaštitnim i sigurnosnim zonama vojnih objekata ("Narodne novine", br. 175/03)~~ **Pravilnika o zaštitnim i sigurnosnim zonama oko vojnih lokacija i građevina ("Narodne novine", br. 122/15):**

1. Zona ~~zabranjene gradnje~~ **zabrane građenja**
 - ~~potpuna~~ zabrana ~~građenja bilo kakve gradnje~~ osim zahvata za potrebe obrane Republike Hrvatske.
2. Zona ~~ograničene gradnje~~ **ograničenog građenja**
 - ~~zabrana gradnje objekata~~ **zabranjeno građenje građevina**, instalacija i drugih zapreka koje probijaju norme dane tablicom 3.1. ~~Pravilnika o zaštitnim i sigurnosnim zonama vojnih objekata ("Narodne novine", br. 175/03)~~ **Pravilnika o zaštitnim i sigurnosnim zonama oko vojnih lokacija i građevina ("Narodne novine", br. 122/15).**

Članak 22.d.

(1) Od ograničenja gradnje i uređenja prostora, propisanih člancima 22.a. do 22.c. ovih odredbi za ~~provedbu~~ **provedbu**, iznimno je moguće odstupiti isključivo uz suglasnost odnosno posebno očitovanje Ministarstva obrane Republike Hrvatske.

(2) Prestanak važnosti područja i građevina za obranu Republike Hrvatske, kao i njihovih zaštitnih i sigurnosnih zona, utvrđuje se temeljem posebnog očitovanja Ministarstva obrane Republike Hrvatske, odnosno u postupku izrade i donošenja prostornog plana užeg područja.

1.8. PROMETNE POVRŠINE

Članak 23.

(1) Koridori prometnih površina namijenjeni su gradnji kolnih ~~i~~, kolno-pješačkih, **biciklističkih i pješačkih** prometnica, **zaštitnih zelenih površina** te željezničke pruge.

(2) Prikazanom mrežom ~~prometnih cestovnog i željezničkog~~ sustava u grafičkom dijelu Plana obuhvaćene su ~~planirane razvrstane~~ **javne ceste** (državne, županijske i lokalne), ~~te~~ nerazvrstane ceste ~~prekategorizirane~~ iz javnih cesta ~~i ostale nerazvrstane ceste te željeznička pruga I. reda i ostale željezničke pruge~~. Posebnim odredbama ovog Plana određen je planirani zaštitni koridor za korištenje i gradnju prometnica.

1.9. MORE

Članak 24.

~~Planom je određena detaljna specifikacija namjena koje je moguće realizirati unutar morskog akvatorija-~~

(1) Planom se određuje mreža morskih luka otvorenih za javni promet i luka posebne namjene državnog, županijskog i lokalnog značaja, položaj graničnih prijelaza za međunarodni promet putnika u pomorskom prometu i putničkog terminala Luke Pula, granice lučkih i izdvojenih lučkih područja te trase međunarodnog i unutarnjeg plovnog puta.



(2) U morskom akvatoriju je moguća gradnja građevina i postavljanje pontona (prema posebnom propisu) i „pontona“ (prema definiciji pojma iz članka 40), uređaja i instalacija potrebnih za odvijanje sigurne plovidbe kao i ostalih građevina ~~za što će se detaljniji uvjeti propisati planom užeg područja~~ u skladu s posebnim propisima i odredbama ovog Plana.

1.9.1. Pomorski promet

Članak 25.

(1) Morska područja pomorskog prometa su:

1. lučko područje Pula

- morska luka otvorena za javni promet županijskog značaja Pula s trajektnim pristaništem (postojeća) i drugim privezima za putnički i robni promet, ~~izdvojenim lučkim područjem na otoku Sv. Andrija - gatovi i pristani (unutar lučkog područja)~~ i ~~izdvojenim lučkim područjem - sidrištem za velike brodove/kruzere ispred lukobrana~~
- morska luka posebne namjene državnog značaja – brodogradilište Uljanik (postojeća)
- morska luka posebne namjene državnog značaja – industrijska TC Pula (postojeća)
- morska luka posebne namjene državnog značaja – marina ~~Pula-Luka-1 Riva~~ (postojeća)
- morska luka posebne namjene državnog značaja – marina Sveta Katarina
- morska luka posebne namjene državnog značaja – suha marina ~~Luka-2 Monumenti~~
- morska luka posebne namjene županijskog značaja – brodogradilište Tehnomont Pula (postojeća)
- morska luka posebne namjene državnog značaja – vojna luka Vargarola-Fižela (postojeća)
- morska luka posebne namjene županijskog značaja – ribarska luka ~~Pula (Zonki) Pula-Zonki~~ (postojeća)
- morske luke posebne namjene županijskog značaja – sportske luke ~~Uvala Žunac (Zonki) Zonki, Muzil-Fižela i Fižela~~
- ~~morske luke posebne namjene županijskog značaja - marine Muzil i Smokvica~~
- stalni granični pomorski prijelaz ~~I. kategorije~~ za međunarodni promet putnika u pomorskom prometu - putnički terminal državnog značaja Pula (Valllunga)
- stalni granični pomorski prijelaz ~~I. kategorije~~ za međunarodni promet putnika u pomorskom prometu državnog značaja Pula (Riva) (postojeći)
- putnički terminal Luka Pula županijskog značaja
- poletno sletna staza/površina ~~lokacija~~ za slijetanje i uzlijetanje hidroaviona, ~~površina/lokacija za pristajanje/sidrenje hidroaviona~~ lokalnog županijskog značaja

2. lučko područje Veruda

- morska luka otvorena za javni promet lokalnog značaja Ribarska koliba s izdvojenim ~~privezima za lokalni linijski promet Verudella i lučkim područjem - gatom/pristanom~~ otok Veruda (Fratarski otok)
- morska luka otvorena za javni promet lokalnog značaja Bunarina
- morska luka posebne namjene državnog značaja – marina Veruda (postojeća)
- morska luka posebne namjene državnog županijskog značaja – marina ~~s minimalnim uvjetima~~ Bunarina
- ~~morske luke posebne namjene državnog značaja – sportske luke Bunarina (postojeća) i Delfin (postojeća)~~
- morska luka posebne namjene državnog značaja - sportska luka Delfin (postojeća)

3. luka Štinjan₇

- morska luka posebne namjene državnog/županijskog značaja – sportska luka Štinjan - Hidrobaza (postojeća)

4. luka Stoja₇

- morska luka posebne namjene županijskog značaja – sportska luka Stoja (postojeća)

5. preostala površina morskog akvatorija udaljena od morske obale 300 m i više.

(2) Morski plovni putevi su međunarodni i unutarnji, a definirani su koridorima u skladu s važećim propisima o sigurnosti pomorskog prometa.

(3) Morske luke i drugi zahvati iz ~~stavka 1. i 2.~~ ovog članka prikazani su u grafičkom dijelu Plana načelno i shematski, dok će se prostornim planom užeg područja točno odrediti njihov položaj, kao i obuhvat pojedinog planiranog zahvata.

**Članak 26.**

Planom se propisuju najveći dozvoljeni kapaciteti morskih luka posebne namjene – luka nautičkog turizma na području Grada Pule (prosječna veličina veza odgovara standardu plovila dužine cca 12m), **sportskih i ribarskih luka prema sljedećim tablicama:**

	LUKA NAUTIČKOG TURIZMA	BROJ VEZOVA MORE	BROJ VEZOVA KOPNO
1	LUKA-1 RIVA – MARINA (POSTOJEĆA) državni značaj	400	200 /
2	SVETA KATARINA – MARINA državni značaj	400	200
3	LUKA-2 MONUMENTI – SUHA MARINA državni značaj	250	1.000
4	MUZIL - MARINA županijski značaj	200	/
5	SMOKVICA - MARINA županijski značaj	180	/
46	VERUDA – MARINA (POSTOJEĆA) državni značaj	650 750	300
57	BUNARINA – MARINA S MINIMALNIM UVJETIMA (POSTOJEĆA) županijski značaj	250 (POSTOJEĆI) 200	/
	UKUPNO	1.950 2.380	1.700 1500

	SPORTSKA LUKA	BROJ VEZOVA MORE
1	ŠTINJAN - HIDROBAZA (POSTOJEĆA) županijski značaj	199
2	ZONKI županijski značaj	100
3	FIŽELA županijski značaj	100
4	MUZIL - FIŽELA županijski značaj	120
5	STOJA (POSTOJEĆA) županijski značaj	150
6	DELFIN (POSTOJEĆA) državni značaj	602
	UKUPNO	1.271

	RIBARSKA LUKA	BROJ VEZOVA MORE
1	ZONKI (POSTOJEĆA) županijski značaj	200
	UKUPNO	200

Članak 27.

Potrebna površina morskog i kopnenog dijela **morskih luka nautičkog turizma** osigurat će se u građevinskom području naselja Pula. ~~Mikrolokacije luka nautičkog turizma, kao i zone njihovih morskih i kopnenih dijelova, odredit će se u postupku izrade i donošenja prostornog plana užeg područja primjenom odgovarajućih važećih propisa.~~ Detaljni položaj u prostoru te vanjske granice akvatorija i kopnenih dijelova morskih luka detaljno će se utvrditi u sklopu izrade plana užeg područja ili akta za provedbu plana, a na temelju detaljnih pokazatelja (dubina mora, razmještaj plovila, organizacija prostora i dr.) odgovarajućih za namjenu predviđenu ovim planom.



1.10. MORSKA PODRUČJA SPORTA I REKREACIJE

Članak 28.

(1) Morska područja sporta i rekreacije protežu se u pojasu širine 300m uz morsku obalu, osim u morskim područjima pomorskog prometa iz članka 25. ovih odredbi.

(2) Širinaorskog pojasa maritimne rekreacije određuje se temeljem posebnog odgovarajućeg propisa i postupka. Shodno tome u ovom pojasu isključuje se mogućnost prometa određenih kategorija plovila.

(3) Morska područja sporta i rekreacije dodatno se mogu razgraničavati na zone maritimne rekreacije i zone sporta, a namijenjena su uređenju plaža, prema važećim propisima o vrstama morskih plaža i uvjetima koje moraju zadovoljavati. U morskim područjima sporta i rekreacije, zavisno o tome da li je plaža uređena ili ~~prirodna-neuređena~~, mogu se graditi potporni zidovi, obale, obalni zidovi i sunčališta, postavljati naprave za rekreaciju, zabavu i privez rekreacijskih plovila i naprava te obavljati i drugi slični radovi te graditi ostale građevine ~~ukoliko je to omogućeno planom užeg područja~~.

(4) Uvjeti razgraničenja, uređivanja i korištenja morskih područja sporta i rekreacije određuju se uz uvažavanje odredbi Zakona o prostornom uređenju ~~i gradnji (NN 76/07, 38/09, 55/11, 90/11, 50/12, 55/12 i 80/13)~~ (NN 153/13, 65/17) koje se odnose na uređenje i zaštitu ~~prostora ograničenja~~ zaštićenog obalnog područja mora.

1.11. EKSPLOATACIJSKA POLJA KAMENOLOMA

Članak 29.

~~Planom se ne omogućava otvaranje novih kamenoloma niti bilo koja druga vrsta eksploatacije mineralnih sirovina na području Grada Pule, a niti nastavak eksploatacije mineralne sirovine u kamenolomima koji su do donošenja Plana bili u funkciji.~~

(1) Planom je određena površina eksploatacijskog polja tehničko - građevnog kamena Kaznionica Valtura (dio u Gradu Puli). Rudarske građevine i postrojenja unutar navedenog eksploatacijskog polja, planiraju se kao građevine izvan građevinskog područja, u skladu s uvjetima ovog Plana.

(2) Planom su određene površine eksploatacijskog polja tehničko - građevnog kamena Vidrijan i Vidrijan I unutar građevinskog područja naselja Pula.

(3) ~~Postojeći kamenolomi, Kamenolomi~~ za koje su ~~prema dosad važećoj prostorno planskoj dokumentaciji~~ ishođena odobrenja za eksploataciju, mogu ~~isključivo dovršiti se~~ eksploatirati, a ostali ~~provesti~~ sanaciju devastiranog područja, ~~koja se morala u cijelosti okončati do 2010. godine~~, u skladu s važećim propisima ~~iz područja rudarstva i zaštite okoliša~~. Sanaciju kamenoloma provesti ~~prema rudarskom projektu, odnosno~~ privođenjem namjeni ~~koja će se odrediti prostornim planom užeg područja~~ sukladno sveukupnim odredbama ovog plana, odnosno odredbama GUP-a.

~~U područjima postojećih kamenoloma, za vrijeme trajanja sanacije, moguće je postavljanje isključivo privremenih prenosivih građevina u funkciji osnovne namjene koje mogu biti priključene na potrebnu infrastrukturu, ali ne i gradnja trajnih građevina visokogradnje.~~

1.12. OSTALO

Članak 30.

Dijelovi luka koji se, prema ovim odredbama, smatraju građevinama infrastrukture (lukobrani, molovi, pristaništa i slično), a koji se grade unutar pomorskog dobra, mogu se graditi i u prostoru postojećeg akvatorija. Gore navedeno može se izvoditi nasipavanjem ili optimalnom kombinacijom nasipavanja i dubljenja dna.

Članak 31.

Gradnja građevina i uređivanje drugih zahvata za zaštitu stanovništva i materijalnih dobara od elementarnih nepogoda i ratnih opasnosti može se vršiti u područjima svih namjena, sukladno odredbama posebnog propisa i prostornog plana užeg područja.

1.13. VODNE POVRŠINE

Članak 31.a.

(1) Na području Grada Pule nema stalnih vodotoka.

(2) Potoci, bujice, kanali, retencije i ostali stvarni povremeni vodotoci, označeni u grafičkom dijelu Plana kao i oni kojima u grafičkom dijelu Plana nije naznačena namjena, prvenstveno su



namijenjeni odvodnji slivnih i oborinskih voda s područja Grada Pule, kao dio sustava odvodnje šireg područja. Oni se mogu uređivati izgradnjom obalnog zida („čvrstom građevinom“) ili nasipa, uređenjem vodenih vrtova, te postavljanjem uređaja i naprava za regulaciju protoka, uz uvažavanje zaštitnog pojasa koji će služiti za nesmetan prolaz, održavanje i intervencije u vodnoj površini. U zaštitnom pojasu ne smiju se osnivati građevne čestice osim za potrebe uređenja vodotoka i zaštite od bujičnih voda, kao ni vršiti radovi zabranjeni važećim propisima o vodama. Širina zaštitnog pojasa odredit će se u posebnom postupku utvrđivanja javnog vodnog dobra i inundacijskog područja. Do utvrđivanja javnog vodnog dobra i inundacijskog područja primjenjuju se odredbe ovoga Plana, pri čemu širina zaštitnog pojasa iznosi 10m obostrano, mjereno od ruba korita – za vodotoke uređene nasipima, odnosno 6m obostrano, mjereno od vanjskog ruba uređajne građevine – za vodotoke uređene „čvrstim građevinama“.

(3) Svi zahvati na vodotocima moraju se obavljati na način da se ne smanjuje njihova protočnost.

(4) Na zemljištu iznad natkrivenih dijelova vodnih površina nije dozvoljena gradnja, osim gradnje javnih površina: prometnica, parkova i trgova te infrastrukture. Uvjete i način premošćivanja vodnih površina radi prometovanja motornim vozilima utvrdit će Hrvatske vode u postupku izdavanja vodopravnih uvjeta za gradnju tih građevina.

2. UVJETI ZA UREĐENJE PROSTORA

Članak 32.

Uređivanje prostora, bilo izgradnjom građevina ili uređenjem zemljišta, te obavljanje drugih radova na površini, odnosno iznad ili ispod površine zemlje, kojima se mijenja stanje u prostoru, mora se obavljati u skladu s odredbama ovog Plana i odredbama prostornih planova užeg područja koji se izrađuju sukladno ovom Planu.

Članak 33.

Osnovni elementi uvjeta gradnje su:

- oblik i veličina građevne čestice, odnosno obuhvat zahvata u prostoru,
- namjena građevine,
- građivi dio građevne čestice (veličina i površina građevine),
- oblikovanje građevine,
- uređenje građevne čestice,
- način i uvjeti priključenja građevne čestice, odnosno građevine na javnu prometnu površinu i infrastrukturu,
- način sprečavanja nepovoljnog utjecaja na okoliš,
- drugi elementi važni za zahvat u prostoru.

Članak 34.

Na dijelu područja Grada Pule ~~za koje je, prema odredbama ovog Plana, obavezno donošenje Generalnog urbanističkog plana, uređivanje prostora provodit će se prema uvjetima iz ovog Plana i toga Generalnog urbanističkog plana~~ koje je obuhvaćeno važećim Generalnim urbanističkim planom, uređivanje prostora provodi se u skladu s tim planom. Pri tome uvjeti gradnje određeni tim Generalnim urbanističkim planom mogu biti detaljniji i razrađeniji te se mogu propisati stroži kvantitativni i kvalitativni uvjeti i mjere za provedbu zahvata u prostoru, odnosno viši prostorni standardi od onih propisanih ovim Planom.

2.1. GRAĐEVINE OD VAŽNOSTI ZA DRŽAVU I ISTARSKU ŽUPANIJU

Članak 35.

Temeljem važeće Uredbe o određivanju ~~zahvata u prostoru i~~ građevina, ~~drugih zahvata u prostoru i površina državnog i područnog (regionalnog) značaja~~ za koje Ministarstvo ~~zaštite okoliša, prostornog uređenja i graditeljstva i prostornog uređenja~~ izdaje lokacijsku i/ili građevinsku dozvolu (~~„Narodne novine“, br. 116/07 i 56/11~~) te Prostornog plana Istarske županije („Službene novine Istarske županije“, br. 2/02, 1/05, 4/05, 14/05 – pročišćeni tekst, 10/08, 7/10, 16/11 – pročišćeni tekst, ~~i 13/12 i 9/16~~) na području Grada Pule mogu se identificirati postojeći i budući zahvati u prostoru od važnosti za Republiku Hrvatsku:

- ~~Proizvodne građevine:~~
- ~~brodegradilište „Uljanik“ u Puli~~



- brodogradilište "Tehnomont" u Puli
- tvornica stakla "Shott" u Puli
- tvornica cementa u Puli
- tvornica "Industrochem" za proizvodnju i preradu nemetala u Puli
- Gradska plinara Pula
- Sportske građevine
 - golf igralište Muzil
- Prometne građevine s pripadajućim objektima, uređajima i instalacijama:
 - pomorske građevine
 - marina Pula — luka I
 - marina Pula — Sv. Katarina
 - marina Pula — Veruda
 - suha marina Pula — luka II
 - industrijska luka tvornice cementa u Puli
 - brodogradilišna luka "Uljanik" u Puli
 - vojna luka Vargarola — Fižela
 - sportska luka Bunarina Pula
 - sportska luka Delfin Pula
 - Bunarina Pula — marina s minimalnim uvjetima
 - stalni granični pomorski prijelaz I. kategorije Pula
 - željezničke građevine
 - pruga I. reda Pula — Pazin — Lupoglav
 - cestovne građevine
 - državne ceste
 - poštanske i telekomunikacijske građevine
 - poštanski centar Pula
 - tranzitna centrala Pula
 - radio relejna postaja Pula
 - radijski koridor Učka — Pula
 - međunarodni i magistralni TK kabel Pula — Rovinj — Poreč — Umag te Pula — Pazin
 - međunarodni i magistralni podmorski TK kabel Pula — Mali Lošinj — Zadar
 - samostojeći antenski stupovi
 - Vodne građevine s pripadajućim objektima, uređajima i instalacijama
 - građevine sustava odvodnje otpadnih voda s više od 25.000 ES — sustav Pula
- Energetske građevine s pripadajućim objektima, uređajima i instalacijama:
 - magistralni plinovod za međunarodni transport platforma Ivana K — Vodnjan
- Građevine za postupanje s otpadom
 - građevina za predobradu i privremeno skladištenje opasnog otpada na lokaciji Kaštijun
 - postorojenje za termičku obradu ostatnog otpada i postrojenje za obradu medicinskog otpada na lokaciji Kaštijun
- Građevine i kompleksi za potrebe obrane
 - Vargarola, Valdebek, zb Pula
- Građevine unutar Nacionalnog parka "Brijuni".

1. Proizvodne građevine:

- Brodogradilište "Uljanik" u Puli
- Tvornica stakla "Duran" u Puli
- Tvornica cementa „Istra cement“ Pula

2. Sportske građevine :

a) Golf igrališta s 18 polja:

- "Muzil"

3. Prometne građevine s pripadajućim objektima, uređajima i instalacijama:



a/ Pomorske građevine:

- luke posebne namjene:
 - luke nautičkog turizma - marine:
 - Pula - Sv. Katarina (planirana)
 - Pula – Riva (postojeća)
 - Pula - Veruda (postojeća)
 - luke nautičkog turizma - suhe marine:
 - u Puli - Monumenti (planirana)
 - industrijske luke:
 - TC Pula, (postojeća)
 - brodogradilišne luke:
 - "Uljanik" u Puli (postojeća)
 - vojne luke:
 - Pula (Vargarola) (postojeća)
 - sportske luke:
 - Delfin - Pula (postojeća)

b/ Željezničke građevine:

- željezničke pruge:
 - R101 (Podgorje) – Državna granica – Buzet – Pazin – Pula (postojeća) - pruga za regionalni promet
- željeznički kolodvori:
 - Pula (postojeći)
- stajališta:
 - Šijana (postojeće)

c/ Cestovne građevine:

- državne ceste:
 - D66 Pula (D400) – Labin – Opatija – Matulji (D8) (postojeća, djelomična rekonstrukcija i obnova postojeće, obnova objekata)
 - D75 D200 – Savudrija – Umag – Novigrad – Poreč – Vrsar – Vrh Lima – Bale – Pula (D400) (postojeća, djelomična rekonstrukcija postojeće i sanacija opasnih mjesta)
 - D400 Pula (D75) – Pula (trajektna luka) (postojeća)

d/ Građevine i površine elektroničkih komunikacija:

- međunarodni svjetlovodni kabeli:
 - Pula - Rovinj - Poreč – Umag (podzemni)
 - Pula - Mali Lošinj - Zadar (podmorski) (koridori u istraživanju)
- magistralni svjetlovodni kabeli:
 - podzemni Rijeka - Pazin - Pula (postojeći)
 - podmorski Pula - Mali Lošinj - Zadar (planirani)
- tranzitna centrala Pula (postojeće)
- pristupne centrale (postojeće) kao pripadajuće građevine međunarodnim i magistralnim svjetlovodnim kabelima
- radijska postaja Pula
- elektronička komunikacijska infrastruktura i povezana oprema u pokretnim komunikacijskim mrežama

e/ Građevine za transport plina:

- magistralni plinovod za međunarodni transport Platforma „Ivana K“ – terminal Pula (Vodnjan) - Karlovac (DN 500, radnog tlaka 75 bara) (postojeće)

4. Građevine za postupanje s otpadom :

- Županijski centar za gospodarenje otpadom „Kaštijun“ (ŽCGO Kaštijun)



5. Građevine i kompleksi posebne namjene:

- a/ vojne lokacije i građevine
 - Vargarola – vojarna i vojna luka
 - Zračna baza Pula – zaštita izometrijskog područja
 - Valdebek – streljiste
 - Dom oružanih snaga u Puli

- b/ građevine i kompleksi za potrebe Ministarstva pravosuđa
 - Okružni zatvor u Puli

- c/ granični prijelazi
 - stalni granični prijelazi za međunarodni promet putnika u pomorskom prometu: Pula (postojeći), putnički terminal Luka Pula (planirani)

6. Područje obuhvata Nacionalnog parka "Brijuni"

7. Građevine i drugi zahvati u prostoru u sklopu strateških investicijskih projekata Države određeni prema posebnom propisu

Članak 36.

Temeljem Prostornog plana Istarske županije („Službene novine Istarske županije“, br. 2/02, 1/05, 4/05, 14/05 – pročišćeni tekst, 10/08, 7/10, 16/11 – pročišćeni tekst, 13/12, 9/16 i 14/16 - pročišćeni tekst) na području Grada Pule mogu se identificirati postojeći i budući zahvati u prostoru od važnosti za Istarsku županiju:

- ~~— Građevine društvenih djelatnosti~~
 - ~~— srednje škole~~
 - ~~— gimnazija, ekonomska, tehnička, strukovna, medicinska, glazbena, primijenjenih umjetnosti i dizajna, talijanska, turističko-ugostiteljska, industrijsko-obrtnička te učenički dom~~
 - ~~— građevine visokog školstva~~
 - ~~— Fakultet ekonomije i turizma~~
 - ~~— Filozofski fakultet~~
 - ~~— Visoka tehnička škola~~
 - ~~— Visoka poslovna škola~~
 - ~~— Visoka škola za glazbenu umjetnost~~
 - ~~— Visoka učiteljska škola~~
 - ~~— Studentski centar~~
 - ~~— građevine znanosti i kulture~~
 - ~~— Arheološki muzej Istre~~
 - ~~— Povijesni muzej Istre~~
 - ~~— Istarsko narodno kazalište~~
 - ~~— Sveučilišna knjižnica~~
 - ~~— građevine sekundarne zdravstvene zaštite~~
 - ~~— Opća bolnica Pula~~
 - ~~— građevine primarne zdravstvene zaštite~~
 - ~~— Dom zdravlja Pula~~
 - ~~— građevine javnozdravstvenih djelatnosti~~
 - ~~— Zavod za javno zdravstvo Pula~~
 - ~~— građevine socijalne skrbi~~
 - ~~— Dometi za starije osobe~~
 - ~~— Dječji dom~~
 - ~~— Centar za radno-proizvodne i okupacijske aktivnosti~~
 - ~~— građevine sporta i rekreacije~~
 - ~~— svi polivalentni sportsko-rekreacijski kompleksi površine veće od 2ha~~
- ~~— Pomorske građevine s pripadajućim objektima, uređajima i instalacijama~~
 - ~~— morske luke otvorene za javni promet~~
 - ~~— županijska luka s trajektnim pristaništem Pula~~



- lokalna luka Ribarska koliba
- ~~morske luke posebne namjene~~
- ~~brodogradilišna luka "Tehnomont"~~
- ~~ribarska luka Pula~~
- ~~sportska luka Štinjan-Hidrobaza~~
- ~~sportska luka Uvala Žunac~~
- ~~sportska luka Stoja~~
- ~~sportska luka Fižela~~
- ~~Cestovne građevine s pripadajućim objektima, uređajima i instalacijama~~
 - ~~županijske ceste~~
- ~~Građevine za vodoopskrbu pripadajućih sustava s pripadajućim mrežama i uređajima, osim vodoerpilišta~~
 - ~~Vodoopskrbni sustav Butoniga~~
 - ~~Vodovod Pula~~
- ~~Građevine sustava odvodnje s pripadajućim objektima, uređajima i instalacijama~~
- ~~Elektroenergetske građevine s pripadajućim objektima, uređajima i instalacijama~~
 - ~~transformacijske stanice~~
 - ~~Pula – Šijana 110/20kV~~
 - ~~Pula – Dolinka 110/20kV~~
 - ~~Gregovica 110/20kV~~
 - ~~distribucijski dalekovod 110kV~~
 - ~~TE Plomin – Labin – Šijana (2x110kV)~~
 - ~~Šijana – Gregovica – Dolinka~~
 - ~~Dolinka – Medulin~~
 - ~~Šijana – Guran – Rovinj~~
- ~~Građevine plinoopskrbe s pripadajućim objektima, uređajima i instalacijama~~
 - ~~plinovod Pula – Umag~~
- ~~Građevine za postupanje s otpadom~~
 - ~~centralna zona za gospodarenje otpadom Kaštijun – Pula~~
 - ~~reciklažno dvorište s transfer stanicom i kompostanom~~
- ~~Veletržnica poljoprivrednih proizvoda~~

1. Građevine društvenih djelatnosti:

a/ Srednje škole:

- Gimnazija, Ekonomska, Tehnička, Strukovna, Medicinska, Glazbena, Primijenjenih umjetnosti i dizajna, Škola za turizam, ugostiteljstvo i trgovinu, Talijanska, Privatna gimnazija, Industrijsko-obrtnička, te Učnički dom

b/ Građevine visokog školstva:

- Sveučilište Jurja Dobrile u Puli
- Visoka tehnička škola u Puli
- Visoka poslovna škola u Puli
- Studentski centar u Puli

c/ Građevine znanosti i kulture:

- Arheološki muzej Istre u Puli
- Povijesni i pomorski muzej Istre u Puli
- Muzej suvremene umjetnosti Istre
- Istarsko narodno kazalište u Puli
- Kino Valli i JU Pula Film festival
- Gradska knjižnica i čitaonica Pula
- Središnja depozitarna knjižnica
- Središnji muzejski depo
- Sveučilišna knjižnica u Puli

d/ Građevine sekundarne zdravstvene zaštite:

- Pula - Opća bolnica

e/ Građevine primarne zdravstvene zaštite:

- Istarski domovi zdravlja: Pula s pripadajućim stacionarima i ljekarnama, te disperziranim ambulantama u naseljima



f/ Građevine zdravstvenih zavoda:

- Zavod za javno zdravstvo Istarske županije s ispostavom: Pula,
- Zavod za hitnu medicinu Istarske županije s ispostavom: Pula

g/ Građevine socijalne skrbi:

- postojeće ustanove za starije osobe i nemoćne osobe u Puli (Alfredo Štiglic i Sv. Polikarp), dok se izgradnja novih ili dogradnja postojećih ustanova u narednom razdoblju planira u Puli
- postojeće ustanove za psihički bolesne odrasle osobe u Puli,
- postojeće ustanove za djecu i mlade u Puli (Dom za odgoj djece i mladeži Pula i Dječji dom Pula)
- postojeće ustanove Dječji dom za djecu s teškoćama u razvoju i osobe s invaliditetom u Puli (Centar za rehabilitaciju - Pula, Dnevni centar za rehabilitaciju Veruda-Pula, Down syndrom centar Pula i Dnevni centar za radnu terapiju i rehabilitaciju Pula)
- Sigurna kuća Istra i Prihvatilište za beskućnike

2. Pomorske građevine s pripadajućim objektima, uređajima i instalacijama:

a/ Morske luke

• Luke otvorene za javni promet:

- županijske: Pula (postojeća),
- lokalne: Ribarska koliba (planirana), Bunarina (planirana),
- izdvojena lučka područja – gatovi i pristani:
 - na otoku „Veruda“ (Fratarski otok), na otoku Sv. Andrija (unutar lučkog područja)
- izdvojena lučka područja – sidrišta:
 - ispred lukobrana (sidrište za velike brodove/kruzere)

• Luke posebne namjene:

- Brodogradilišna luka: „Tehnomont“ u Puli (postojeća)
- Ribarske luke: Pula-Zonki (postojeća)
- Sportske luke: Štinjan – Hidrobaza (postojeća), Zonki (planirana), Stoja (postojeća), Fižela (planirana), Muzil Fižela (planirana)
- Luke nautičkog turizma - marine: Muzil (planirana), Smokvica (planirana), Bunarina (planirana)

b/ Terminali

- Putnički terminal Luka Pula (planirani)

3. Građevine zračnog prometa s pripadajućim objektima, uređajima i instalacijama:

a/ Aerodromi na vodi:

- Aerodrom na vodi unutar luke otvorene za javni promet Pula (postojeći)

b/ Helidromi:

- „Opća bolnica Pula“ (planirani)

4. Građevine elektroničkih komunikacija

- elektronički komunikacijski vodovi s pripadajućim građevinama:
- spojni podzemni svjetlovodni kabeli (postojeći)
- pristupne centrale kao pripadajuće građevine spojnim kabelima (postojeće)

5. Vodne građevine za vodoopskrbu kapaciteta zahvata manjeg od 500 l/s :

- vodne građevine vodoopskrbnih sustava Istre, osim vodnih građevina državnog značaja

6. Vodne građevine

- vodne građevine za zaštitu voda, kapaciteta manjeg od 100.000 ekvivalentnih stanovnika koje osiguravaju odvodnju i pročišćavanje otpadnih voda za područje dviju ili više jedinica lokalne samouprave ili osiguravaju odvodnju i pročišćavanje otpadnih voda za više od 2.000 ES:
 - UPOV Valkane - Valkane - Stoja / Molo Carbone (postojeći/planirani) sa sustavom odvodnje aglomeracije Pula-centar

7. Elektroenergetske građevine s pripadajućim objektima, uređajima i instalacijama:

a/ transformatorske stanice:

- Pula - Šijana 110/20kV (rekonstrukcija postojeće 110/35/10 kV)



- Pula - Dolinka 110/20 kV (rekonstrukcija postojeće 110/35/10 kV)
- Gregovica 110/20 kV (rekonstrukcija postojeće 35/10 kV)

b/ dalekovodi 110 kV:

- Šijana - Svetvinčent (postojeći)
- Šijana - Guran (postojeći)
- Šijana - Dolinka (2x110 kV - postojeći)
- Šijana - Gregovica - Dolinka (novi kabel)
- 2x110 kV TS Medulin - interpolacija u DV 2x110 kV - Šijana – Dolinka (planirani)
- 2x110 kV TS Barbariga - interpolacija u DV 110 kV Šijana - Svetvinčenat (planirani)

c/ dalekovodi 35 kV s transformatorskim stanicama na tim dalekovodima

8. Građevine za postupanje s otpadom:

- a/ pretovarne stanice, reciklažno dvorište, kompostana i sortirnica uz ŽCGO Kaštjun
- b/ reciklažna dvorišta za građevni otpad i odlagališta inertnog (građevnog) otpada planirana uz sanirana odlagališta komunalnog otpada u gradu Pula, ukoliko postoje prostorni kapaciteti i/ili na lokacijama kamenoloma u postupku sanacije i prenamjene tih prostora utvrđenih ovim Planom
- c/ kazete za zbrinjavanje azbesta planirane uz odlagališta inertnog (građevnog) otpada u Puli (Kaštjun) za područje južnog dijela Županije
- d/ postojeća odlagališta komunalnog otpada (do puštanja u rad ŽCGO Kaštjun)

9. Građevine i kompleksi za potrebe poljoprivrednih i ribarskih djelatnosti

- veletržnice poljoprivrednih proizvoda u Puli
- veletržnica ribe u Puli

10. Proizvodne građevine:

- „Plinara“ Pula

11. Eksploatacijska polja tehničko-građevnog kamena uključivo i građevine za eksploataciju unutar eksploatacijskih polja: Vidrijan, Vidrijan I i Kaznionica Valtura (dio u granicama administrativnog područja Grada Pule)

i ostale građevine za koje se Prostornim planom Istarske županije mogu odrediti da su od važnosti za Istarsku županiju.

Članak 37.

Uvjeti gradnje za građevine iz članka 35. i 36. ovih odredbi određuju se na temelju odredbi ovog Plana odnosno ~~prostornog plana užeg područja~~ određeni su GUP-om, uvažavajući tehničko tehnološke zahtjeve te posebne standarde i propise odgovarajuće za pojedini zahvat u prostoru.

2.2. GRAĐEVINSKA PODRUČJA NASELJA

2.2.1. OPĆE ODREDBE

Članak 38.

(1) Uvjeti za uređenje prostora za zahvate u građevinskom području naselja Pula određuju se temeljem prostornih rješenja i odredbi prostornih planova užih područja, sukladno poglavlju 9.1. "Obveza izrade prostornih planova" ovih odredbi. Kada se, ~~do donošenja prostornih planova užih područja,~~ uvjeti za uređenje prostora određuju temeljem odredbi ovog Plana, pri njihovom određivanju primjenjuju se odredbe poglavlja 2. "Uvjeti za uređenje prostora", 3. "Uvjeti smještaja gospodarskih djelatnosti" i 4. "Uvjeti smještaja društvenih djelatnosti".

(2) Uvjeti za uređenje prostora za zahvate u izdvojenim dijelovima građevinskih područja naselja, određuju se temeljem odredbi ovog Plana na način da se primjenjuju odredbe poglavlja 2. "Uvjeti za uređenje prostora", 3. "Uvjeti smještaja gospodarskih djelatnosti" i 4. "Uvjeti smještaja društvenih djelatnosti".

(3) Uvjeti za uređenje prostora za zahvate u izdvojenim dijelovima **građevinskih**



građevinskog područja naselja Pula - Monte Turco i Rendinella, planiranim za urbanu obnovu/sanaciju sanaciju određuju se temeljem prostornih rješenja i odredbi urbanističkih prostornih planova, sukladno poglavlju 9.1. "Obveza izrade prostornih planova" ovih Odredbi, osim za zahvate koji su dopušteni i prije donošenja urbanističkih planova uređenja, a koji su određeni člankom 212. stavkom (3) ovih Odredbi. ~~Odredbe za posrednu i neposrednu provedbu ovog Plana temelje se na odredbama odredbi iz poglavlja 2.2.8. „Uvjeti rekonstrukcije postojećih građevina i interpolacije građevina provedbe zahvata u prostoru u izdvojenim dijelovima građevinskih građevinskog područja naselja Pula - Monte Turco i Rendinella, planiranim za urbanu obnovu/sanaciju sanaciju (s detaljnošću propisanom za urbanistički plan uređenja)“, uz odgovarajuću primjenu odredbi Plana kojima se uređuju građevinska područja naselja.~~

Članak 39.

(1) Naselja se na području Grada Pule, u skladu s postavkama ovog Plana i potrebama njihovog razvoja, mogu izgrađivati samo u građevinskom području naselja koje je ovim Planom prikazano kao neizgrađeni uređeni dio, neizgrađeni neuređeni dio i izgrađeni dio (prikazano u grafičkom dijelu Plana).

(2) Izgrađeni dio građevinskog područja naselja je područje određeno Planom koje je izgrađeno. Ovim Planom određeni su i izgrađeni dijelovi građevinskog područja naselja za urbanu preobrazbu.

(3) Neizgrađeni dio građevinskog područja naselja je područje određeno Planom planirano za daljnji razvoj.

(4) Neuređeni dio građevinskog područja naselja je neizgrađeni dio građevinskog područja određen Planom na kojemu nije izgrađena planirana osnovna infrastruktura.

(5) Osnovna infrastruktura je građevina za odvodnju otpadnih voda, prometna površina preko koje se osigurava pristup do građevne čestice, odnosno zgrade, ~~javno parkiralište, građevine za odvodnju otpadnih voda i niskonaponska elektroenergetska mreža.~~

(6) Prometna površina je površina javne namjene, površina u vlasništvu vlasnika građevne čestice ili površina na kojoj je osnovano pravo služnosti prolaza u svrhu pristupa do građevne čestice.

(7) Ovim su Planom određeni građevinsko područje naselja Pula (uključuje i izgrađeni dio građevinskog područja planiran za urbanu preobrazbu) ~~i~~ te izdvojeni dijelovi građevinskog područja naselja Pula (Stancija Kataro, Škatari - Šikići i ostali izdvojeni dijelovi naselja) ~~te~~ i izdvojeni dijelovi ~~građevinskih~~ građevinskog područja naselja Pula - Monte Turco i Rendinella, planirani za urbanu obnovu/sanaciju sanaciju, čije su detaljne granice utvrđene na katastarskoj podlozi u grafičkom dijelu Plana - listovi br. 4. „Građevinska područja k.o. Štinjan“, br. 5.1. "Građevinska područja k.o. Pula i k.o. Galižana" i br. 5.2. "Građevinska područja k.o. Pula", sve u mjerilu 1:5000.

Članak 40.

Definicija pojmova i varijabli:

GRAĐEVINOM STAMBENE NAMJENE, prema ovim odredbama, smatra se građevina koja je u cjelini ili većim dijelom svoje površine i svojih funkcionalnih jedinica namijenjena stanovanju. Prema načinu gradnje građevine stambene namjene mogu biti jednoobiteljske, višeeobiteljske, te višestambene.

JEDNOOBITELJSKOM GRAĐEVINOM, prema ovim odredbama, smatra se građevina s 1 stambenom jedinicom.

VIŠEOBITELJSKOM GRAĐEVINOM, prema ovim odredbama, smatra se građevina s najmanje 2, a najviše 5 funkcionalnih (stambenih ili poslovnih) jedinica.

VIŠESTAMBENOM GRAĐEVINOM, prema ovim odredbama, smatra se građevina s najmanje 6 funkcionalnih (stambenih ili poslovnih) jedinica. ~~Višestambenom građevinom smatra se građevina koja ima zajedničko stepenište za pristup funkcionalnim (stambenim ili poslovnim) jedinicama, te najmanje 2 funkcionalne jedinice po etaži.~~

GRAĐEVINOM GOSPODARSKE NAMJENE, prema ovim odredbama, smatra se građevina koja je u cjelini ili većim dijelom svoje površine i svojih funkcionalnih jedinica namijenjena obavljanju djelatnosti gospodarske namjene. Kada se to uvjetuje odredbama ovog Plana ili prostornog plana užeg područja građevina gospodarske namjene ne može imati prostorije drugih namjena ili su druge namjene u toj građevini poblize određene.

POMOĆNE GRAĐEVINE su građevine pomoćnog karaktera koje služe redovnoj uporabi osnovne građevine i koje se mogu graditi na građevnoj čestici uz građevinu osnovne namjene u skladu sa sveukupnim odredbama ovog plana. Pod pomoćnim građevinama u smislu ovih odredbi poblize se određuju drvarnice, garaže, spremišta, konobe, ljetne kuhinje, bazeni čija je tlocrtna



površina manja od 100 m², cisterna za vodu, sabirna jama, vrtna sjenica, slobodnostojeća ili sa zgradom konstruktivno povezana nadstrešnica izvan tlocrtnih gabarita postojeće zgrade, spremnik za smještaj tipskih kontejnera za komunalni otpad, podzemni i nadzemni spremnik goriva, te sustav sunčanih kolektora, odnosno fotonaponskih modula u svrhu proizvodnje toplinske, odnosno električne energije bez mogućnosti predaje u mrežu.

KONOBA može biti ili pomoćni sadržaj/pomoćna prostorija koja je sastavni dio građevine osnovne namjene, ili građevinski samostalna pomoćna građevina koja se nalazi na građevnoj čestici građevine osnovne namjene, u funkciji zgrade osnovne namjene. Konoba, kao pomoćna prostorija odnosno pomoćna građevina, nije namijenjena dužem boravku, odnosno stanovanju, te stoga od prostorija može sadržavati isključivo kuhinju sa blagovaonicom i sanitarni čvor. Unutar građevine osnovne namjene koja ima maksimalno 4 funkcionalne jedinice, može se nalaziti samo jedna pomoćna prostorija – konoba, i to kao zajedničko i nepodijeljeno vlasništvo svih suvlasnika, a iznimno može biti pripadak jednom od stanova, u kojem slučaju se mora već u projektnoj dokumentaciji za izdavanje akta za građenje odrediti kojemu stanu će ista biti pripadak. Unutar zgrada koje imaju preko 4 funkcionalne jedinice, može se nalaziti maksimalno jedna pomoćna prostorija – konoba i to isključivo kao zajedničko i nepodijeljeno vlasništvo svih suvlasnika, bez mogućnosti njenog povezivanja kao pripatka sa pojedinom samostalnom funkcionalnom cjelinom – stanom. Konobe, kao pomoćne prostorije ili pomoćne građevine, mogu biti pripadak isključivo samostalne uporabne cjeline stambene namjene – stana. Sve navedeno za konobe se na isti način primjenjuje i za ljetne kuhinje.

UREĐENJEM GRAĐEVNE ČESTICE smatra se građenje staza, platoa i stuba oslonjenih cijelom površinom neposredno na tlo, vrtnog bazena ili ribnjaka dubine do 1 m od razine okolnog tla, otvorenog ognjišta tlocrtno površine do 3 m² i visine do 3,0 m od razine okolnog tla, te stabilnih dječjih igračaka. Uređenjem građevne čestice smatra se i gradnja parkirališta za rješavanje prometa u mirovanju, manipulacijske površine, prilazi građevinama, interni putevi, rampe, instalacijska i revizijska okna i spremnici, popločenja na tlu, nenatkrivene prizemne terase kada iste nisu konstruktivni dio podzemne etaže, koji su svi manji od 1 m od okolnog tla, potporni zidovi i nasipi prema konfiguraciji terena i slični zahvati.

SAMOSTOJEĆE GRAĐEVINE ~~su građevine koje su od susjednih građevina odvojene slobodnim pojaskom minimalne širine 8 metara su građevine koje se niti jednom svojom stranom ili svojim dijelom ne nalaze na međi sa susjednom građevnom česticom, a od svih granica vlastite građevne čestice, osim ulične, minimalno 4 metra. Iznimno, samostojeće građevine u izdvojenim dijelovima građevinskih područja naselja planiranim za urbanu obnovu/sanaciju mogu se interpolirati, a postojeće samostojeće građevine rekonstruirati, prema uvjetima gradnje koji su ovim Planom određeni za te dijelove građevinskih područja naselja.~~

VEZANE GRAĐEVINE su poluugrađene i ugrađene građevine.

POLUUGRAĐENE GRAĐEVINE su građevine koje su jednom cijelom stranom ili sa dijelom jedne strane prislonjene na granicu vlastite građevne čestice (što se ne odnosi na regulacijski pravac), pri čemu se udaljenost osnovne građevine od granice vlastite građevne čestice na slobodnim stranama utvrđuje odgovarajućom primjenom udaljenosti kod samostojećih građevina koju je ovaj Plan propisao za područje unutar kojega se građevina nalazi. ~~U slučaju kada se osnovna građevina samo dijelom jedne strane nalazi na granici vlastite građevne čestice, udaljenost preostalog dijela te strane mora biti istovjetna udaljenosti slobodne strane.~~

UGRAĐENE GRAĐEVINE su građevine koje su najmanje dvjema cijelim stranama ili dijelovima najmanje dviju strana, prislonjene na granice vlastite građevne čestice, pri čemu se udaljenost osnovne građevine od granice vlastite građevne čestice na neprislonjenim stranama utvrđuje odgovarajućom primjenom udaljenosti kod samostojećih građevina koju je ovaj Plan propisao za područje unutar kojega se građevina nalazi. ~~U slučaju kada se građevina samo dijelom jedne strane nalazi na granici vlastite građevne čestice, ukoliko se na dijelu koji je okrenut prema granici građevne čestice planiraju otvori, udaljenost preostalog dijela te strane mora biti istovjetna udaljenosti slobodne strane.~~

REGULACIJSKIM PRAVCEM se, prema ovim odredbama, smatra granica građevne čestice prema prometnoj površini s koje se ostvaruje kolni pristup građevini te prema ostalim dodirnim prometnim kolnim ili pješačkim površinama (pješačkim stazama, prilazima i sl.). Građevna čestica može imati 1 ili više regulacijskih pravaca.

GRAĐEVNIM PRAVCEM se, prema ovim odredbama, smatra obvezni pravac kojim se određuje položaj građevine na građevnoj čestici na način da se na njega naslanjaju najmanje 2 najistaknutije točke pročelja, a određuje se u odnosu na regulacijski pravac.

INTERPOLACIJOM se, prema ovim odredbama, smatra gradnja svih vrsta građevina u postojećoj izgrađenoj strukturi.:

~~-ugrađene građevine,~~



- ~~–poluugrađene građevine;~~
- ~~–samostojeće, ugrađene i/ili poluugrađene građevine na neizgrađenim građevnim česticama koje se nalaze u izdvojenom dijelu građevinskog područja naselja planiranom za urbanu obnovu/sanaciju;~~
- ~~–građevine visokogradnje koje se grade kao slobodnostojeće unutar postojeće urbane strukture~~

GRAĐENJE GRAĐEVINA VISOKOGRADNJE jest građenje, dograđivanje i rekonstrukcija novih, odnosno, postojećih građevina koje imaju barem jednu korisnu nadzemnu ili podzemnu etažu.

GRAĐENJE GRAĐEVINA NISKOGRADNJE jest gradnja prometnica, pješačkih i rekreacijskih staza, infrastrukturnih mreža s pripadajućim građevinama, igrališta bez pratećih građevina visokogradnje (gledališta, klupske prostorije i sl.) i sličnih građevina.

REKONSTRUKCIJA GRAĐEVINA je izvedba građevinskih i drugih radova na postojećoj građevini kojima se utječe na ispunjavanje temeljnih zahtjeva za tu građevinu ili kojima se mijenja usklađenost te građevine s lokacijskim uvjetima u skladu s kojima je izgrađena (dograđivanje, nadograđivanje, uklanjanje vanjskog dijela građevine i izvođenje radova radi promjene namjene građevine ili tehnološkog procesa i slično) odnosno izvedba građevinskih i drugih radova na ruševini postojeće građevine u svrhu njezine obnove. Prilikom rekonstrukcije građevina omogućava se odstupanje od lokacijskih uvjeta za zonu u kojoj se građevina nalazi ukoliko je to omogućeno sveukupnim odredbama ovoga plana.

GRADIVI DIO GRAĐEVNE ČESTICE, je površina građevne čestice koja se određuje ovisno o obliku i veličini građevne čestice, položaju građevnog pravca i minimalnoj udaljenosti od granica sa susjednim građevnim česticama koje proizlaze iz primjenjene tipologije gradnje.

IZGRAĐENOŠĆU GRAĐEVNE ČESTICE (koeficijent izgrađenosti – kig), prema ovim odredbama, smatra se omjer izgrađene površine zemljišta pod građevinom i ukupne površine građevne čestice, pri čemu se u izgrađenu površinu zemljišta pod građevinom uračunava površina svih nadzemnih i podzemnih izgradnji osnovne građevine te površina pomoćnih građevina (drvarnica, garaža, spremišta, konoba, i ljetnih kuhinja ~~i bazena čija je tlocrtna površina manja od 100 m²~~). Izgrađenom površinom zemljišta pod građevinom koja se uračunava u izgrađenost građevne čestice, smatra se vertikalna projekcija svih zatvorenih, otvorenih i natkrivenih konstruktivnih dijelova osnovne građevine osim balkona, na građevnu česticu, te vertikalna projekcija pomoćnih građevina iz prethodnog stavka. U maksimalnu površinu izgrađenosti izuzetno se ne uračunava i potpuno ukopana garaža ili potpuno ukopana podzemna etaža namijenjena isključivo za rješavanje mirujućeg prometa građevine, ako njezini konstruktivni dijelovi nisu terase u prizemlju. U maksimalnu površinu izgrađenosti ne uračunavaju se vertikalne projekcije balkona, vijenaca, oluka, erti, elemenata zaštite od sunca, rasvjetnih tijela, reklama i sličnih elemenata na građevnu česticu.

ISKORIŠTENOSĆU GRAĐEVNE ČESTICE, prema ovim odredbama, smatra se odnos ukupne građevinske (bruto) površine svih građevina na građevnoj čestici i površine građevne čestice. U ovom se Planu iskorištenost građevne čestice ne izražava numerički, već se određuje kao umnožak koeficijenta izgrađenosti (kig) i dozvoljenog broja etaža.

KONAČNO ZARAVNATIM TERENOM, u smislu ovih odredbi, ne smatra se ulazna rampa maksimalne širine 6 metara za podzemnu garažu, locirana na optimalnoj udaljenosti između prometne površine i garaže, te vanjske stepenice maksimalne širine 2,5 metara uz građevinu za silazak u podzemnu etažu.

MAKSIMALNI BROJ NADZEMNIH ETAŽA jest maksimalni broj korisnih nadzemnih etaža koji je određen u odnosu na namjenu i druge specifičnosti građevine, imajući u vidu postojeću i planiranu okolnu izgradnju. Broj etaža na kosom terenu (terenu u padu kojem je nagib konačno zaravnatog terena cjelokupne građevne čestice 10° i više) računa se na način da na svakom pojedinom mjestu u presjeku ne smije prijeći propisani najveći broj etaža, uzimajući pri tom u obzir definiciju nadzemne etaže.

NADZEMNOM ETAŽOM građevine na ravnom terenu, prema ovim odredbama, smatra se etaža kojoj je visinska razlika između donje kote stropne konstrukcije i najniže točke konačno zaravnatog terena neposredno uz građevinu veća od 1,0m, a na kosom terenu (nagib konačno zaravnatog terena cjelokupne građevne čestice 10° i više) etaža kojoj je visinska razlika između stropa i najniže točke konačno zaravnatog terena neposredno uz građevinu veća od 2,0m. Nadzemnom etažom građevine ne smatra se podzemna etaža kojoj se pristupa ulaznom rampom maksimalne širine 6 metara za podzemnu garažu, lociranom na optimalnoj udaljenosti između prometne površine i garaže ili vanjskim stepenicama maksimalne širine 2,5 metara uz građevinu za silazak u podrumsku etažu.

NADZEMNOM ETAŽOM građevine, prema ovim odredbama, smatra se i potkrovlje pod kojim se podrazumijeva dio građevine iznad zadnjega kata i neposredno ispod kosog ili zaobljenog krova,



ukoliko ima 1 ili više korisnih prostorija (soba, spremišta i sl.), s nadozidima na koje se nadovezuje krovna konstrukcija. Strojarnice dizala, strojarske instalacije (rashladne elemente za ubacivanje i izbacivanje zraka), te slični građevni elementi ne smatraju se nadzemnom etažom.

KROVNA TERASA je etaža zgrade, a predstavlja nenatkriveni otvoreni dio površine na građevini, koja za etažu koja se nalazi ispod nje predstavlja krov te koji ima funkciju boravka i odmora ljudi.

GALERIJA je otvoreni prostor unutar etaže koji nema izdvojenih zasebnih prostorija, ni zasebnog ulaza. Galerija se može prostirati iznad maksimalno 60% površine etaže.

MAKSIMALNI BROJ PODZEMNIH ETAŽA jest maksimalni broj korisnih etaža u građevini kojima je visinska razlika između donje kote stropne konstrukcije i najniže točke konačno zaravnog terena neposredno uz građevinu na ravnom terenu manja od 1,0m, a na kosom terenu manja od 2,0m. Sve građevine visokogradnje mogu imati 1 ili više podzemnih etaža.

MAKSIMALNA VISINA GRAĐEVINA jest visina koja se mjeri od konačno zaravnog i uređenog terena na svakom pojedinom mjestu neposredno uz pročelje građevine do gornjeg ruba vijenca građevine (gornjeg ruba stropne konstrukcije zadnjega kata, odnosno vrha nadozida potkrovlja pri čemu, visina nadozida potkrovlja ne može biti viša od 1,2 m). Najnižim djelom neće se smatrati ulazna rampa maksimalne širine 6,0 m za podzemnu garažu, locirana na optimalnoj udaljenosti između javne prometne površine i garaže, te vanjske stepenice maksimalne širine 2,5 m uz građevinu za silazak u podrum.

UKUPNA VISINA GRAĐEVINE koja se mjeri od konačno zaravnog i uređenog terena na svakom pojedinom mjestu neposredno uz pročelje građevine do najviše točke krova (sljemena) može biti viša za najviše 3,20 m od najviše visine građevine, dok je za građevine sa ravnom krovnom konstrukcijom ona jednaka najvišoj visini građevine.

KROVNA KUĆICA je dio krovne konstrukcije kosog krovišta koji služi za omogućavanje izvedbe okomitog prozora za osvijetljenje prostora potkrovlja. Pripadajuće krovne plohe krovnih kućica mogu se izvoditi kao jednostrešne, dvostrešne ili trostrešne, čije sljeme mora biti niže od sljemena krova. Krovne kućice ne mogu se oblikovati kao vrata (francuski prozor). Zbir krovnih površina krovnih kućica može iznositi najviše 35% ukupne krovne površine krovišta građevine, s tim da ukupna dužina krovnih kućica može iznositi najviše 1/3 dužine pripadajućeg pročelja građevine. Za građevine graditeljskog nasljeđa izvan zaštićene kulturno-povijesne cjeline Grada Pule, krovne kućice se ne mogu izvoditi u ravnini pročelja već trebaju biti odmaknute od vijenca minimalno 1 metar. Veličina krovnih kućica, njihova ukupna dužina u odnosu na pripadajuće pročelje građevine odnosno ukupnu krovnu površinu, kao i njihovo oblikovanje, može se znatnije ograničiti utvrđivanjem uvjeta oblikovanja odnosno kroz provedbu integralnog procesa rada u slučaju kada je uvjetovana provedba istog. Mogućnost gradnje krovnih kućica i njihovo oblikovanje unutar zaštićene kulturno-povijesne cjeline Grada Pule utvrdit će se sukladno konzervatorskim uvjetima nadležnog tijela, koje može i zabraniti izvedbu krovnih kućica.

OKOLNOM IZGRADNOM (GRAĐEVINAMA) se, prema ovim odredbama, smatra gradski (urbani) blok, odnosno dio naselja koji je ovičen postojećim i/ili planiranim prometnicama.

KIOSCI su sve montažne prenosive građevine koje se montiraju odnosno postavljaju isključivo na javnim površinama u zonama svih namjena osim unutar zaštitnih koridora javnih cesta, maksimalne ukupne visine 3 metra i maksimalne tlocrtno površine 15 m², ukoliko posebnim propisom nije određeno drukčije.

URBANA OPREMA jest sva oprema koja se montira odnosno postavlja na površinama svih namjena kojom se oplemenjuje urbani prostor (koševi za smeće, stajališta javnog prijevoza, držači bicikala, oglasni i reklamni panoi, smjerokazi i ostali znakovi, klupe, vaze za cvijeće, zaštitni stupići i slično). Urbana oprema postavlja se unutar obuhvata Plana prema posebnom propisu.

PARKIRALIŠNE POVRŠINE su sve površine namijenjene prometu u mirovanju na javnim i privatnim građevnim česticama, a za koje su standardi i ostali kapaciteti i uvjeti propisani ovim Planom i posebnim propisom.

MORSKI AKVATORIJ su morska područja pomorskog prometa, priveza za pontone (prema posebnom propisu) i „pontone“ (prema definiciji pojma iz ovog članka), površine/lokacije za pristajanje/sidrenje hidroaviona te morska područja sporta i rekreacije.

OBALNOM CRTOM smatra se crta koja u grafičkom dijelu Plana razdvaja kopno od morskog akvatorija, a čiji se prikaz smatra shematskim.

„PONTON“ je plutajući objekt koji nije namijenjen za plovidbu, priključen na kopno, sklop osposobljen za različite djelatnosti.

PRIVREMENE PRENOSIVE GRAĐEVINE su montažne građevine, odnosno tipske i prefabricirane jednodimenzionalne jedinice, proizvedene u modularnom sustavu od ovlaštenog proizvođača, u pravilu pravokutnog tlocrtnog oblika, za koje se podrazumijeva mogućnost



premještanja i uklanjanja u komadu. Najveća dopuštena površina montažne građevine iznosi 15 m², visine je prizemlja. Postavljaju se u skladu s uvjetima ovog Plana, a prema posebnim propisima. Na javnim se površinama postavljaju na temelju odgovarajućeg akta grada Pule.

Članak 41.

(1) Odredbe članka 40. ovih odredbi primjenjuju se kod izrade i provođenja prostornih planova užih područja.

(2) Odredbe članka 40. ovih odredbi primjenjuju se kod provođenja prostornih planova užih područja donesenih prije donošenja ovog Plana, ukoliko definicije u istima nisu tako određene, a ukoliko zakonom ili drugim propisima nije određeno drugačije.

(3) Kod provođenja prostornih planova užih područja donesenih prije donošenja ovog Plana građevinom stambene namjene, koja u tim prostornim planovima nije pobliže definirana prema načinu gradnje, smatra se višeo biteljska građevina prema definiciji iz članka 40. ovih odredbi.

2.2.2. OBLIK I VELIČINA GRAĐEVNE ČESTICE

Članak 42.

(1) Oblik i veličina građevne čestice određuju se imajući u vidu namjenu i vrstu građevina čija se gradnja na toj čestici planira, prometnu površinu s koje se osigurava neposredan pristup na građevnu česticu, susjedne građevne čestice, konfiguraciju i druge karakteristike zemljišta, katastarsko i zemljišno knjižno stanje zemljišta, posebne uvjete građenja i druge elemente od značaja za određivanje oblika građevne čestice.

(2) Oblik i veličina građevne čestice određuju se sukladno svim odgovarajućim važećim propisima, tradicijskom i morfološkom oblikovanju unutar naselja i drugim uzancama.

(3) Ako je građevna čestica formirana na način da je njen sastavni dio i površina koja ima funkciju kolnog prilaza do prometne površine, širina građevne čestice u tom dijelu može iznositi minimalno 4 metra.

(4) Ukoliko se lokacijska (građevna) dozvola izdaje neposredno temeljem ovoga Plana, veličina građevne čestice odredit će se kako slijedi:

- za gradnju građevine stambene namjene (osim višestambene) mora imati površinu od min. 120m² do max. 2.000m²; iznimno, kod gradnje poluugrađenih i ugrađenih (vezanih) građevina građevna čestica može imati površinu od min. 25m² do max. 1.000m²,
- za gradnju građevine stambene namjene (višestambene) mora imati površinu od min. 900m² do max. 10.000m²,
- za gradnju smještajne građevine ugostiteljsko turističke namjene mora imati površinu od min. 500m² do max. 100.000m². Iznimno, kod gradnje poluugrađenih i ugrađenih (vezanih) građevina građevna čestica može imati površinu od min. 300m²,
- za gradnju garaže za smještaj osobnih vozila mora imati površinu od min. 20m² do max. 50m²,
- za gradnju ~~centralne zone~~ Županijskog centra za gospodarenje otpadom „Kaštijun“ (ŽCGO) na lokaciji Kaštijun mora imati površinu od min. površine istovjetne ~~izgrađenom dijelu građevinskog područja gospodarske – komunalno servisne namjene – Centralne zone za gospodarenje otpadom "Kaštijun" – postojećoj građevnoj čestici~~ do max. površine istovjetne cjelokupnom ~~izdvojenom građevinskom području~~ **izvan naselja gospodarske - komunalno servisne i proizvodne (pretežito industrijske) namjene (K3, I1); iznimno, ovoj građevnoj čestici može se pridodati i površina dijela postojećeg i/ili planiranog građevinskog područja iste namjene, koji se nalazi na području Općine Modulin, ukoliko to nije u suprotnosti sa zakonom,**
- za gradnju građevina svih ostalih namjena (osim navedenih u ovom stavku alineje 1. do ~~6.~~ 5.) mora imati površinu od min. 150m² do max. 100.000m².

2.2.3. NAMJENA GRAĐEVINE

Članak 43.

(1) U građevinskom području naselja Pula i njegovim izdvojenim dijelovima mogu se graditi građevine stambene namjene te građevine javne i društvene, odnosno gospodarske namjene na vlastitoj građevnoj čestici, kao i drugi zahvati navedeni u članku 12. ovih odredbi.

(2) U građevinama stambene namjene mogu se graditi i prostorije gospodarske namjene, u manjem dijelu ukupne površine građevine, te u manjem broju ukupnih funkcionalnih (stambenih i poslovnih) jedinica. Iznimno se u višeo biteljskim građevinama s 2 funkcionalne jedinice može graditi poslovna prostorija samo u manjem dijelu ukupne površine građevine.



(3) U građevinama stambene namjene mogu se graditi i prostorije javne i društvene namjene (upravne, socijalne, zdravstvene, predškolske, kulturne, vjerske i slične građevine), pod uvjetima članka 44. ovih odredbi.

(4) U građevinama javne i društvene, odnosno gospodarske namjene mogu se graditi i prostorije stambene namjene u manjem dijelu ukupne površine građevine, te u manjem broju ukupnih funkcionalnih (stambenih i poslovnih) jedinica.

(5) U građevinskom području naselja Pula mogu se planirati površine/građevine javne i društvene namjene - zdravstvene, unutar kojih se mogu obavljati djelatnosti zdravstvenog turizma. U tu je svrhu moguće planirati smještajne građevine u skladu s uvjetima iz Pravilnika o razvrstavanju, kategorizaciji i posebnim standardima ugostiteljskih objekata iz skupine hoteli ("Narodne novine", br. 56/16) i drugih odgovarajućih propisa, najvećeg dopuštenog kapaciteta 100 postelja.

Članak 44.

U okviru gospodarske namjene obavljat će se uslužne, trgovačke, ugostiteljsko turističke i slične djelatnosti koje svojim funkcioniranjem neposredno ili posredno ne premašuju dozvoljene vrijednosti emisija štetnih tvari i utjecaja u okoliš za stambene zone, sukladno važećim propisima (zrak, buka, otpad, otpadne vode), ~~te pod uvjetom da na svojoj vlastitoj građevnoj čestici ostvaruju mogućnost potrebnog parkiranja zaposlenih i klijenata.~~ U građevinskim područjima naselja i izdvojenim dijelovima naselja za koje nije donesen prostorni plan užeg područja, što znači da u njima nije izvršena podjela prostora po pojedinim namjenama, gospodarske djelatnosti koje se u tim naseljima ne smiju obavljati su sljedeće:

- industrijske i obrtničke - proizvodnja ili pakiranje kemijskih sredstava za posebnu ili opću uporabu, kemijska obrada metala ili nemetala, proizvodnja građevinskih materijala ili ugradbenih elemenata, proizvodnja i prerada mesa i suhomesnatih proizvoda te ribe i morskih organizama, proizvodnja i prerada sirove kože, gume, plastičnih masa, tekstila, prediva, papira, stakla, prikupljanje i obrada otpada, proizvodnja ili pakiranje energenata ili sredstava za održavanje strojeva i vozila, te proizvodnja, skladištenje ili pakiranje toksičnih materijala,
- ugostiteljske - diskoteke i zabavni parkovi.

2.2.4. GRADIVI DIO GRAĐEVNE ČESTICE

Članak 45.

Gradivi dio građevne čestice određuje se sljedećim elementima:

- ~~gradivi dio~~ udaljenost od granice građevne čestice,
- građevni pravac,
- izgrađenost građevne čestice.

2.2.4.1. Gradivi dio građevne čestice

Članak 46.

(1) Gradivi dio građevne čestice određuje se ovisno o obliku i veličini građevne čestice, položaju građevnog pravca, minimalnoj udaljenosti od granica vlastite građevne čestice i prirodnim uvjetima.

(2) Gradivi dio građevne čestice za gradnju samostojeće građevine visokogradnje određuje se tako da je građevina s jedne ili više strana određena građevnim pravcem, a od ostalih granica vlastite građevne čestice mora biti udaljena najmanje 4m. ~~Iznimno, gradivi dio građevne čestice u izdvojenim dijelovima građevinskih područja naselja planiranim za urbanu obnovu/sanaciju može se odrediti na udaljenosti manjoj od 4m od granica vlastite građevne čestice, sukladno poglavlju 2.2.8. „Uvjeti rekonstrukcije postojećih građevina i interpolacije građevina u izdvojenim dijelovima građevinskih građevinskog područja naselja planiranim za urbanu obnovu/sanaciju“ ovih odredbi za provođenje. Iznimno, gradivi dio u slučaju rekonstrukcije utvrđuje se sukladno članku 226. ovih odredbi.~~

~~Gradivi dio građevne čestice za gradnju interpolirano građevine visokogradnje može se odrediti na granici vlastite građevne čestice, ali se u tom slučaju prema susjednoj čestici ne smiju izvoditi otvori na pročelju građevine. Otvori na pročelju građevine mogu se izvoditi ukoliko je susjedna čestica javna, parkovna, odnosno prometna površina. Otvorima se ne smatraju dijelovi zida sagrađeni od staklene opeke.~~

(3) Gradivi dio poluugrađene i ugrađene građevine određuje se tako da je građevina na jednoj ili više strana prislunjena na granice vlastite građevne čestice a na neprislunjenim stranama



udaljena odgovarajućom primjenom udaljenosti za samostojeće građevine. Na dijelovima građevine koji se nalaze na granici građevne čestice ne smiju se izvoditi otvori prema susjednoj čestici, osim ukoliko je susjedna čestica javna, parkovna ili prometna površina. Otvorima se ne smatraju dijelovi zida sagrađeni od staklene opeke, koji se mogu izvoditi iznimno, uz ovjerenu pisanu suglasnost vlasnika susjedne građevne čestice.

(4) U slučajevima kada je na susjednoj građevnoj čestici postojeća samostojeća građevina ili kada susjedna građevna čestica nije izgrađena, mogućnost gradnje građevine koja se gradi na poluugrađeni/ugrađeni način (gradnja na granici vlastite građevne čestice koja nije regulacijski pravac) uvjetuje se ishođenjem ovjerene pisane suglasnosti vlasnika te susjedne građevne čestice. Za interpolaciju poluugrađene ili ugrađene građevine, u slučajevima kada je na susjednoj građevnoj čestici izgrađena postojeća poluugrađena ili ugrađena građevina, nije potrebno ishođenje suglasnosti vlasnika te susjedne građevne čestice.

~~Gradivi dio prve odnosno posljednje građevne čestice kod ugrađenih građevina i poluugrađenih građevina određuje se sukladno stavku 3. ovog članka.~~

~~Iznimno stavku 4. ovog članka gradivi dio prve odnosno posljednje građevne čestice kod ugrađenih građevina nizova može se odrediti na granici građevne čestice ukoliko je to omogućeno prostornim planom užeg područja ili lokacijskom (građevnom) dozvolom te pod uvjetom da se radi o području na kojemu je takva izgradnja ili parcelacija nastala isključivo temeljem prostornog plana užeg područja koji više nije na snazi.~~

Članak 47.

(1) U gradivi dio građevne čestice moraju se smjestiti vertikalne projekcije svih zatvorenih, otvorenih i natkrivenih konstruktivnih dijelova osnovne građevine.

(2) Mogućnost gradnje i smještaj pomoćnih građevina utvrđen je člancima 60. i 61. ovih Odredbi.

(3) Izvan gradivog dijela građevne čestice za građevinu osnovne namjene mogu se izvoditi građevni elementi kao što su vijenci, oluci, strehe krovova i slični elementi istaknuti do 50 cm izvan ravnine pročelja građevine, sve u okviru građevne čestice.

Iznimno, u slučaju kada se građevinski pravac poklapa s regulacijskim pravcem, izvan građevne čestice mogu se izvoditi vijenci, oluci, strehe krovova i slični elementi istaknuti do 50 cm izvan ravnine pročelja, ali isključivo prilikom gradnje građevina koje čine ulični niz.

~~(4) Iznimno, kod gradnje prema regulacijskom pravcu prema prometnoj površini, izvan gradivog dijela građevne čestice (i izvan građevnog pravca) mogu se, pored prothodnog, izvoditi i balkoni, loggie i sl. elementi, ali~~ Osim navedenog, izvan građevnog pravca i građevne čestice (odnosno izvan regulacijskog pravca) mogu se izvoditi i balkoni ukoliko je područje valorizirano konzervatorskom podlogom, a radi se o građevini graditeljskog nasljeđa te se time vraća izvorni oblik građevine. Svi navedeni elementi izvode se na visini većoj od 4,5m od najviše nivelete dijela prometnice uz građevnu česticu i pod uvjetom da ne ulaze u slobodni profil prometnice. Pored navedenog, izvan regulacijskog pravca mogu se postavljati naprave za isticanje reklama, tvrtki, elementi zaštite od sunca, vitrine, rasvjetna tijela i slični elementi urbane opreme. Ovi elementi urbane opreme svojim postavljanjem ne smiju ugrožavati sigurnost svih vidova prometa niti ometati prolaz pješaka. Uz pješačke prometnice isti elementi mogu biti istaknuti s obje strane prometnice do granice kojom se osigurava nesmetan prolaz interventnih i dostavnih vozila, odnosno ne ugrožava sigurnost prometa. ~~Na pročelju građevine koje se nalazi na granici građevne čestice ne smiju se izvoditi otvori prema susjednoj čestici, osim ukoliko je susjedna čestica javna, parkovna ili prometna površina. Otvorima se ne smatraju dijelovi zida sagrađeni od staklene opeke.~~

2.2.4.2. Građevni pravac

Članak 48.

(1) Građevni pravac određuje se imajući u vidu namjenu i vrstu građevina, potrebu racionalnog korištenja zemljišta, pristup s prometne površine, konfiguraciju i druge karakteristike zemljišta, te naročito građevne pravce susjednih postojećih ili planiranih građevina visokogradnje, nastojeći pri tome pratiti slijed okolne izgradnje.

(2) Uvjetima gradnje može se odrediti jedan ili više građevnih pravaca. Više građevnih pravaca moguće je odrediti za jednu građevinu naročito:

- ukoliko to zahtjeva poseban položaj građevine u odnosu na okolni prostor poput kutne dispozicije građevine u uličnom redu, blokovske izgradnje, interpolacije i slično,
- za pojedine dijelove građevine s različitim visinama izgradnje,
- u slučaju kada je građevina sastavljena od više dijelova i sl.



- (3) Utvrđuje se obveza gradnje dijela građevine na građevnom pravcu.
 (4) Kod građevina niskogradnje građevni se pravac ne treba odrediti.

Članak 49.

(1) Građevni pravac određuje se tako da je njegova udaljenost od regulacijskog pravca najmanje 3m, a može i manje ukoliko se to odredi planom užeg područja, dok se najveća udaljenost ovim Planom ne utvrđuje.

(2) Iznimno stavku 1. ovog članka, građevni pravac može se odrediti na udaljenosti manjoj od 3m:

- kod interpolacije građevine u već izgrađenu strukturu kod koje je postojećim susjednim građevinama određen građevni pravac na udaljenosti manjoj od 3m,
- kod rekonstrukcije postojećih građevina,
- ukoliko se određuje prostornim planom užeg područja.

(3) Kod interpolacija građevina građevni pravac se određuje tako da se podudara sa građevnim pravcima susjednih građevina. Građevni pravac se određuje tako da je jednak građevnom pravcu jedne od susjednih građevina ili se određuje na prostoru između dviju pravaca susjednih građevina.

2.2.4.3. Izgrađenost građevne čestice

Članak 50.

Izgrađenost građevne čestice utvrđena je u članku 76. ovih odredbi.

Članak 51.

Brisan.

2.2.5. OBLIKOVANJE GRAĐEVINE

Članak 52.

Oblikovanje građevine određuje se sljedećim elementima:

- uvjeti za arhitektonsko oblikovanje,
- visina i broj etaža,
- vrsta krova, nagib i vrsta pokrova.

2.2.5.1. Uvjeti za arhitektonsko oblikovanje

Članak 53.

Svaka intervencija u prostoru mora biti izvedena uz uvjet poštivanja postojeće strukture u arhitektonskom i urbanističkom smislu, odnosno mora biti usklađena s tom strukturom.

Članak 54.

(1) Pri oblikovanju građevina moraju se uvažavati karakteristike kvalitete i tradicije gradnje na lokalnom području, te upotrebljavati kvalitetni detalji, proporcije i materijali karakteristični za klimu i tradiciju lokalnih naselja. Gabariti novih građevina moraju se oblikovati u odnosu prema pripadajućoj građevnoj čestici, te prema susjednim postojećim građevinama i prevladavajućom kvalitetnom organizacijom vanjskih površina. Fasadni otvori u pravilu su zaštićeni od sunca.

(2) Kod izgradnje i rekonstrukcije moraju se uvažavati sljedeći oblikovni elementi:

- karakterističan izgled naselja u širem prostoru, karakteristični vanjski gabariti naselja i strukturiranje njegovog ruba, te panoramski izgled naselja koji je plod povijesnog razvitka i mora se uvažavati kako po obliku tako i po boji i teksturi. Intervencije u urbanističku strukturu moraju se prilagođavati i općem izgledu krovova, ne smiju se mijenjati prevladavajući smjerovi sljemena karakteristični za pojedine ulice ili dijelove naselja,
- izgradnjom i rekonstrukcijom građevina potrebno je težiti većoj homogenosti područja, zbog čega se novi zahvati moraju prilagođavati okolnom kvalitetnom uređenju i građevinama, odnosno povezivati s već izgrađenim skupinama građevina u morfološki prepoznatljive zaokružene cjeline,
- kada je postojeća izgradnja nekvalitetna tada novi zahvati moraju težiti uspostavi novog prostornog reda s većom iskorištenošću zemljišta, boljom prometnom povezanošću, kvalitetnijom urbanističkom koncepcijom i oblikovanjem građevina, tako da se oblikuje nova prepoznatljiva morfološka cjelina s prepoznatljivim identitetom.



(3) Pri oblikovanju građevina, odnosno naselja potrebno je uvažavati karakterističnu komunikacijsku strukturu i uličnu razgranatost naselja:

- područja karakterističnih veduta na naselje, odnosno pojedine lokacije, zaštićuju se posebnim uvjetima zaštite i prostornim planovima užeg područja. Izgradnjom i rekonstrukcijom građevina ne smije se istupati iz karakteristične siluete naselja. Izgradnjom i rekonstrukcijom građevina ne smije se smanjiti vedutna ispostavljenost sakralnih i ostalih značajnih građevina,
- uvažavati raščlanjenost naselja na karakteristične morfološke cjeline ili morfološki homogena područja s uspostavljenim morfološkim identitetom i karakterističnom urbanističkom strukturom.

(4) Smjernice za oblikovanje građevina unutar građevinskog područja naselja Pula, utvrdit će se planovima užeg područja.

(5) Prilikom obnove pročelja svih postojećih građevina na području Grada Pule, potrebno je ishoditi uvjete koji se odnose na boju pročelja i izmjene u oblikovanju pročelja uz obvezu jednoobraznog oblikovanja svih vanjskih dijelova pročelja, osim kod obnove stambenih građevina (koje imaju do četiri funkcionalne jedinice), koje nisu valorizirane kao građevine graditeljskog nasljeđa, za koje je potrebno ishoditi uvjete koji se odnose samo na boju pročelja. Navedene uvjete potrebno je ishoditi od strane gradskog tijela nadležnog za poslove prostornog uređenja, dok je za građevine koje se nalaze unutar zaštićene kulturno povijesne cjeline grada Pule, kao i za pojedinačno zaštićene građevine, uvjete i druga zakonom propisana odobrenja, potrebno zatražiti od nadležnog Konzervatorskog odjela.

(6) Za nove građevine, odabir boje utvrđuje se projektnom dokumentacijom ~~u postupku ishođenja akata za gradnju~~ i to odabirom palete boja sukladno uvjetima nadležnog tijela.

2.2.5.2. Visina i broj etaža

Članak 55.

(1) Maksimalna visina te najveći broj nadzemnih etaža građevine određuju se u odnosu na namjenu i druge specifičnosti građevine, imajući u vidu postojeću i planiranu okolnu izgradnju.

(2) Maksimalna visina te maksimalni broj nadzemnih etaža građevina utvrđeni su u članku 76. ovih odredbi.

(3) Maksimalna ukupna visina građevine je maksimalna visina iz članka 76. ovih odredbi uvećana za 3,2 m.

2.2.5.3. Vrsta krova, nagib i vrsta pokrova

Članak 56.

Vrsta krova, nagib i vrsta pokrova određuju se uz uvažavanje specifičnosti građevine i postojeće okolne izgradnje, pri čemu će se primjenjivati važeći tehnički propisi za nagibe krovnih ploha ovisno o vrsti pokrova.

Članak 57.

(1) Osvjetljavanje potkrovnih prostorija moguće je ugradnjom krovnih ili mansardnih prozora u krovnoj ili zidnoj ravnini. Sljemena mansardnih prozora u zidnoj ravnini ne smiju biti viša od sljemena krova na kojemu se prozori nalaze.

(2) Na krovu je moguća izvedba konstruktivnih zahvata za iskorištavanje vjetra, sunca i sličnih alternativnih izvora energije, bez obzira na njihov nagib.

(3) Izuzetak predstavljaju područja unutar prostornih međa kulturnog dobra upisanog u registar kulturnih dobara, za koja će uvjete, odnosno mogućnost postavljanja takve opreme, odrediti nadležni Konzervatorski odjel kroz posebne uvjete.

2.2.6. UREĐENJE GRAĐEVNE ČESTICE

Članak 58.

Uređenje građevne čestice određuje se slijedećim elementima:

- gradnja pomoćnih građevina,
- gradnja ograda.



2.2.6.1. Gradnja pomoćnih građevina

Članak 59.

(1) Smještaj vozila kod građevnih čestica namijenjenih gradnji stambenih građevina koje imaju neposredni kolni prilaz s prometne površine određuje se unutar građevne čestice u pomoćnim građevinama za smještaj vozila - garažama ili na otvorenom parkiralištu osim izuzetaka navedenih u članku 110. ovih Odredbi za ~~provedenje~~ provedbu.

Članak 60.

(2) Pomoćne građevine za smještaj vozila - garaže ~~ili nadstrešnice~~ unutar građevne čestice namijenjene izgradnji stambenih građevina i ostalih građevina mogu se graditi:

- unutar gradivog dijela građevne čestice određenog za gradnju osnovne građevine, kao sastavni dio osnovne građevine ili kao zasebna građevina,
- unutar pojasa uz regulacijski pravac i među sa susjednim građevnim česticama, na udaljenosti minimalno 1,5 m od regulacijskog pravca, dubine najviše 10 m računajući od regulacijskog pravca, tako da otvaranjem ulaznih vrata ne ulaze u slobodni profil prometne površine uz regulacijski pravac,
- unutar pojasa uz granicu susjednih građevnih čestica nasuprot regulacijskom pravcu, dubine najviše 7m, duž čitave te granice,
- prema odredbama prostornog plana užeg područja koje mogu i odstupati od odredbi ovoga stavka.

(3) Na građevnoj čestici namijenjenoj gradnji stambenih građevina iz stavka 1. ovog članka mogu se graditi garaže, ~~odnosno nadstrešnice~~, pri čemu njihova zbirna ukupna građevinska (brutto) površina ne smije premašiti 50m².

(4) Smještaj vozila kod građevnih čestica namijenjenih izgradnji višestambenih građevina može se odrediti u okviru građevne čestice u skupnim garažama koje mogu biti višetažne ili na parkirališnim prostorima, u skladu s posebnim propisom o prometu u mirovanju, kao i uobičajenim pravilima struke. Broj parkirališnih mjesta kod ovih građevina određuje se na isti način.

(5) Kod ostalih građevina način smještaja vozila određuje uz uvažavanje specifičnosti građevine i primjenu posebnog propisa o prometu u mirovanju.

(6) Garaže se mogu graditi samo u okviru maksimalne izgrađenosti građevne čestice.

Članak 61.

(1) Na građevnim česticama namijenjenim gradnji stambenih i ostalih građevina pomoćne građevine, drvarnice, spremišta, konobe, ljetne kuhinje, mogu se graditi unutar gradivog dijela građevne čestice za osnovnu građevinu, te unutar pojasa uz granicu građevne čestice suprotno regulacijskom pravcu u dubini najviše 7m duž čitave te granice, kao i prema odredbama prostornog plana užeg područja koje mogu i odstupati od odredbi ovoga stavka.

(2) Njihova zbirna ukupna **građevinska** bruto ~~razvijena~~ površina može biti najviše 50m².

(3) Pomoćne građevine iz stavka 1. ovog članka mogu se graditi samo u okviru maksimalne izgrađenosti građevne čestice.

Članak 62.

(1) Cisterne i spremnici za vodu moraju biti glatkih površina, nepropusni za vodu, zatvoreni i opremljeni tako da se može održavati higijenska ispravnost vode za piće, te udovoljavati i drugim posebnim propisima, kao i sanitarno tehničkim i higijenskim uvjetima.

(2) Sabirne jame mogu se graditi unutar izgrađenog dijela građevinskog područja, pod uvjetom da se pražnjenje vozilima za odvoz otpadnih voda može obavljati bez teškoća. Sabirne jame moraju biti vodonepropusne, zatvorene i odgovarajućeg kapaciteta, te udovoljavati i drugim posebnim propisima, kao i sanitarno tehničkim i higijenskim uvjetima.

Članak 63.

(1) Odredbe koje se odnose na gradnju drugih pomoćnih građevina na odgovarajući se način primjenjuju i za gradnju manjih poljoprivrednih građevina, ukoliko je njihova gradnja omogućena posebnim propisom.

(2) Udaljenost pomoćnih poljoprivrednih građevina s izvorima zagađenja od susjednih stambenih i poslovnih građevina ne može biti manja od 12 metara.

(3) Udaljenost gnojišta i gnojišnih ili sabirnih jama od građevina za opskrbu vodom (cisterne, bunari i slično) ne smije biti manja od 15 metara. Položaj gnojišta ili sabirnih jama mora biti nizvodno od građevina za opskrbu vodom, sukladno vodopravnim uvjetima.



(4) Iznimno od odredbi stavaka 1. i 2. ovog članka, u uvjetima interpolacije ili rekonstrukcije, na građevnim česticama gdje zbog oblika ili veličine čestice nije moguće izgradnju prilagoditi potrebnim uvjetima, udaljenosti mogu biti manje od propisanih, ali ne manje od 1/2 propisane udaljenosti.

(5) Uvjeti gradnje i uređenja gnojišta, gnojišnih i sabirnih jama utvrđivat će se prema važećim propisima o vodozaštitnim područjima i zonama sanitarne zaštite izvorišta vode za piće.

(6) U građevinskom području naselja Pula i njegovim izdvojenim dijelovima ne mogu se graditi pčelinjaci niti uzgajati pčele.

2.2.6.2. Gradnja ograda

Članak 64.

(1) Građevna čestica može biti ograđena, osim ako se, zbog specifičnosti lokacije odnosno namjeravanog zahvata u prostoru, ~~lokacijskom dozvolom~~ aktom za provedbu prostornog plana ili prostornim planom užeg područja ne odredi drugačije.

(2) Prema regulacijskom pravcu visina ogradnog zida / ograde može iznositi maksimalno 1,5 m, dok Ograda na ostalim dijelovima može iznositi maksimalno 2 m. U smislu ovih odredbi, visina nužnog potpornog zida ne smatra se visinom ogradnog zida.

(3) Visina ograde kod građevina drugih namjena osim stambene može biti i veća od visine iz stavka 2. ovog članka ukoliko je to potrebno zbog sigurnosnih razloga (stadion, škola, vrtić i sl.).

~~Lokacijskom dozvolom ili prostornim planom užeg područja može se odrediti točna visina, kao i vrsta i oblik ograde.~~

(4) Ograda svojim položajem, visinom i oblikovanjem ne smije ugroziti prometnu preglednost kolne površine, te time utjecati na sigurnost prometa.

(5) Građevne čestice pomorskog dobra ne smiju se ograđivati, te se na njih mora omogućiti slobodan pristup, ukoliko to nije u suprotnosti s važećim propisima za pojedini zahvat u prostoru pomorskog dobra.

2.2.7. NAČIN I UVJETI PRIKLJUČENJA GRAĐEVNE ČESTICE, ODNOSNO GRAĐEVINE NA JAVNU PROMETNU POVRŠINU I INFRASTRUKTURU

Članak 65.

Mjesto i način priključivanja građevine na javnu prometnu, komunalnu i drugu infrastrukturu odredit će u skladu s uvjetima ovog Plana nadležno tijelo ili trgovačko društvo uz primjenu odgovarajućih propisa, kao i uobičajenih pravila graditeljske struke, u postupku izrade prostornog plana užeg područja odnosno izdavanja ~~lokacijske dozvole~~ akata za provedbu prostornog plana.

2.2.7.1. Mjesto i način priključivanja građevine na javnu prometnu površinu

Članak 66.

(1) Svaka građevna čestica na kojoj se planira gradnja građevine odnosno postojeća građevina unutar obuhvata ovoga Plana mora imati priključak/prilaz na prometnu površinu (~~cestu/ulicu, jednosmjernu ulicu, slijepu ulicu, kolno – pješački prilaz, pješački put, stube~~) utvrđenu Zakonom (površine javne namjene, površina u vlasništvu vlasnika građevne čestice, površina na kojoj je osnovano pravo služnosti prolaza u svrhu pristupa do građevne čestice).

(2) Mjesto i način i uvjeti priključivanja postojeće građevine ili građevne čestice na kojoj se planira izgradnja građevine sukladno odredbama ovoga Plana na javnu prometnu površinu utvrdit će se prilikom izrade prostornih planova užeg područja odnosno odredit će nadležno upravo tijelo Grada Pule ili trgovačko društvo koje upravlja tim prometnim površinama uz primjenu odgovarajućih propisa i strukovnih pravila u postupku koga provodi nadležno upravno tijelo u vezi utvrđenja prostornih, funkcionalnih, oblikovnih i drugih elemenata građevine (~~lokacijske dozvole odnosno drugog zakonom propisanog odgovarajućeg akta~~).

(3) Priključak/prilaz građevne čestice odnosno građevine kao i granica građevne čestice prema javnoj prometnoj površini mora biti prostorno potpuno definiran:

- elementima postojeće izgrađene javne prometne površine,
- elementima planirane prometne površine i utvrđenom građevnom česticom javne prometne površine,
- prostornim planom užeg područja.

(4) Građevna čestica može imati priključak/prilaz na javnu prometnu površinu na najviše dva mjesta osim u slučaju organiziranja dva parkirališna mjesta duž regulacijskog pravca u kojem slučaju



je predviđen samo jedan dodatni kolni priključak/prilaz. Izuzetno kod specifičnih situacija, odnosno građevnih čestica koje su omeđene s više prometnica, upravno tijelo Grada Pule odnosno trgovačko društvo koje upravlja tim prometnim površinama može odobriti priključak/prilaz na javnu prometnu površinu na više od dva mjesta. Građevna čestica može imati više od dva priključka/prilaz na javnu prometnu površinu i ukoliko je to omogućeno planom užeg područja.

(5) Građevna čestica mora imati priključak/prilaz s javne prometne površine čija minimalna širina ovisi o vrsti javne prometne površine (cesta/ulica - dvosmjerna ili jednosmjerna, slijepa ulica, kolno - pješački prilaz, pješački put, stube), a utvrđena je prema uvjetima iz članka 105. ovog Plana. U neizgrađenom dijelu građevinskog područja građevna čestica mora imati pristup s kolnika javne prometne površine minimalne širine 6 m, tj. 5,5 m u slučaju rekonstrukcije postojeće nerazvrstane ceste. U slučaju priključka/prilaza građevne čestice s postojećeg javnog puta čija širina nije u skladu s uvjetima ovog Plana, regulacijski pravac se postavlja na 5 m od osi postojećeg puta s kojeg se ostvaruje priključenje na javnu prometnu površinu,

(6) U izgrađenim dijelovima građevinskog područja širina kolnika i/ili širina čestice javne prometne površine na koju građevna čestica mora imati priključak/prilaz može biti i manja ovisno o izgrađenosti područja, mogućnostima proširenja postojećeg kolnika odnosno čestice javne prometne površine, postojećoj i/ili planiranoj organizaciji prometa i dr. Uvjeti priključenja u tim područjima mogu se utvrditi prostornim planovima užeg područja ukoliko postoji obveza izrade ili će ih utvrditi upravno tijelo Grada Pule odnosno trgovačko društvo koje upravlja tim prometnim površinama.

(7) Ako je građevna čestica formirana na način da njen sastavni dio čini i površina koja ima funkciju kolnog priključka/prilaza do javne prometne površine, širina građevne čestice u tom dijelu mora iznositi minimalno 4 m.

(8) Kada se priključak/prilaz građevne čestice na javnu prometnu površinu ostvaruje preko prometne površine na kojoj je osnovano pravo služnosti, dužina takvog priključka/prilaza iznosi maksimalno 50 m, a minimalna širina takve prometne površine iznosi 4 m.

(9) Ako se građevne čestice priključuju direktno na okretište, onda je okretište moguće osim unutar katastarske čestice javne prometne površine, izgraditi i na površini građevnih čestica koje se na njega priključuju, uz suglasnost vlasnika tih građevnih čestica.

(10) Odredbe ovog članka u segmentu potrebnih širina kolnika/čestice javne prometne površine, dijela građevne čestice koji ima funkciju kolnog priključka/prilaza ili prometne površine preko koje se ostvaruje priključak/prilaz na javnu prometnu površinu, a na kojoj je osnovano pravno služnosti ne odnose se na izdvojene dijelove građevinskog područja naselja Pula - Monte Turco i Rendinella koja su predviđena za urbanu sanaciju.

Članak 67.

(1) Postojeće građevine odnosno građevne čestice na kojima postoji mogućnost gradnje građevina u skladu s ovim Planom a neposredno graniče s postojećim ili planiranim javnim prometnim površinama prikazanim u grafičkom dijelu Plana, ne mogu imati kolni priključak/prilaz neposredno na te ceste/ulice.

(2) Iznimno, postojeće građevine odnosno građevne čestice na kojima postoji mogućnost gradnje građevina u skladu s ovim Planom a neposredno graniče s postojećim ili planiranim javnim prometnim površinama prikazanim u grafičkom dijelu Plana, mogu imati kolni priključak/prilaz neposredno na te ceste/ulice ako zbog okolne izgrađenosti ili denivelacije ne postoji mogućnost kolnog priključka/prilaza s ostalih ulica, a radi se o pojedinačnim građevnim česticama – interpolacijama kojima se dovršava blokovska ili druga gradnja ili se radi o postojećim građevinama. Kolni priključak/prilaz na javnu prometnu površinu prikazanu u grafičkom dijelu Plana odredit će se pod uvjetom da vozilo bez zaustavljanja neometano uđe na građevnu česticu do mjesta predviđenog za parkiranje vozila.

(3) Iznimno, postojeće građevine odnosno građevne čestice na kojima postoji mogućnost gradnje, a čiji regulacijski pravac je istovjetan s obuhvatom raskrižja, mogu imati kolni priključak/prilaz u obuhvatu raskrižja na razdaljini od minimalno 5 m od početka odnosno završetka radijusa koji spaja rubove kolnika cesta/ulica u raskrižju.

(4) Iznimno, ukoliko se radi o raskrižju u kojem se u skladu sa pravilima struke može formirati dodatni krak, postojeće građevine odnosno građevne čestice mogu imati kolni i pješački priključak/prilaz u obuhvatu raskrižja na lokaciji dodatnog kraka.

Članak 68.

Brisan.

Članak 69.



Brisan.

Članak 70.

Brisan.

Članak 71.

Brisan.

Članak 72.

Brisan.

Članak 73.

Brisan.

Članak 74.

Brisan.

Članak 75.

Brisan.

Članak 76.

(1) Uvjeti gradnje unutar građevinskih područja naselja i izdvojenih dijelova građevinskih područja naselja za građevine svih namjena utvrđuju se kako slijedi:

- samostojeće građevine:

POVRŠINA GRAĐEVNE ČESTICE	MAKSIMALNA IZGRAĐENOST GRAĐEVNE ČESTICE	MAKSIMALNA VISINA GRAĐEVINE (m)	MAKSIMALNI BROJ NADZEMNIH ETAŽA GRAĐEVINE
za građevne čestice površine do 300m ²	50% površine građevne čestice	10	3
za građevne čestice površine veće od 300-500m ²	zbir 150m ² i 30% površine građevne čestice iznad 300m ²		
za građevne čestice površine veće od 500-800m ²	zbir 210m ² i 25% površine građevne čestice iznad 500m ²		
za građevne čestice površine iznad 800m ²	zbir 285m ² i 20% površine građevne čestice iznad 800m ²		

- poluugrađene građevine:

POVRŠINA GRAĐEVNE ČESTICE	MAKSIMALNA IZGRAĐENOST GRAĐEVNE ČESTICE	MAKSIMALNA VISINA GRAĐEVINE (m)	MAKSIMALNI BROJ NADZEMNIH ETAŽA GRAĐEVINE
za građevne čestice površine do 240m ²	55% površine građevne čestice	10	3
za građevne čestice površine veće od 240-400m ²	zbir 132m ² i 40% površine građevne čestice iznad 240m ²		
za građevne čestice površine iznad 400m ²	zbir 196m ² i 30% površine građevne čestice iznad 400m ²		

- ugrađene građevine:

POVRŠINA GRAĐEVNE	MAKSIMALNA	MAKSIMALNA	MAKSIMALNI
-------------------	------------	------------	------------



ČESTICE	IZGRAĐENOST GRAĐEVNE ČESTICE	VISINA GRAĐEVINE (m)	BROJ NADZEMNIH ETAŽA GRAĐEVINE
za građevne čestice površine do 200m ²	65% površine građevne čestice	10	3
za građevne čestice površine veće od 200-350m ²	zbir 130m ² i 50% površine građevne čestice iznad 200m ²		
za građevne čestice površine iznad 350m ²	zbir 205m ² i 30% površine građevne čestice iznad 350m ²		

(2) Iznimno stavku 1. ovog članka, kod interpolacija građevina na građevnim česticama površine do 200m² maksimalna izgrađenost može biti i 100% površine građevne čestice, ukoliko je takva izgrađenost usklađena s postojećom okolnom izgradnjom.

(3) Iznimno stavku 1. ovog članka, kod garaža za smještaj osobnih vozila izgrađenost može biti i 100% površine građevne čestice.

(4) Iznimno stavku 1. ovog članka, u građevinskom području naselja Pula može se prostornim planom užeg područja odrediti veća maksimalna visina građevina svih namjena i djelatnosti ali ne veća od 45m, a analogno tome i veći broj nadzemnih etaža građevina, **koji se ne određuje ovim planom već je određen GUP-om.**

(5) Iznimno stavku 1. ovog članka, isključivo u izgrađenom dijelu građevinskog područja naselja Pula za građevne čestice pojedinih namjena i djelatnosti može se odrediti maksimalna izgrađenost građevne čestice i do 100 %, **s iznimkom turističkih zona (TZ) unutar kojih najveća dopuštena izgrađenost građevne čestice iznosi 30% (osim za infrastrukturne građevine).**

(6) Izgrađenost građevne čestice iz ovog članka istovrijedna je koeficijentu izgrađenosti (k_{ig}) iz važećeg Pravilnika o sadržaju, mjerilima kartografskih prikaza, obveznim prostornim pokazateljima i standardu elaborata prostornih planova (NN 106/98, 39/04, 45/04, ~~i~~ 163/04 i 9/11), dok **svi navedeni podaci sadržajno čine se** koeficijent iskoristivosti (k_{is}) **ne određuje ovim Planom već proizlazi iz omjera ukupne GBP građevine i površine građevne čestice, s iznimkom turističkih zona (TZ) gdje najveći dopušteni k_{is} iznosi 0,8.**

Članak 77.

Prema načinu gradnje u građevinskim područjima naselja **i njegovim izdvojenim dijelovima te izdvojenim područjima predviđenim za urbanu sanaciju** mogu se graditi stambene građevine:

- jednoobiteljske,
- višeeobiteljske,
- višestambene.

2.2.8. **Uvjeti ~~rekonstrukcije postojećih građevina i interpolacije građevina~~ provedbe zahvata u prostoru u izdvojenim dijelovima građevinskih građevinskog područja naselja Pula - Monte Turco i Rendinlica, planiranim za urbanu ~~obnovu/sanaciju~~ sanaciju (s detaljnošću propisanom za urbanistički plan uređenja)**

~~Članak 77.a.~~

~~Postojeće građevine, koje se nalaze u izdvojenim dijelovima građevinskih područja naselja planiranim za urbanu obnovu/sanaciju, mogu se održavati.~~

~~Članak 77.b.~~

~~Postojeće građevine, koje se nalaze u izdvojenim dijelovima građevinskih područja naselja planiranim za urbanu obnovu/sanaciju, mogu se rekonstruirati pod uvjetom da je namjena građevine sukladna planiranoj namjeni područja odnosno da se namjena građevine uskladi s planiranom namjenom područja u kojemu je locirana.~~

~~Kod utvrđivanja uvjeta gradnje za rekonstrukciju postojećih građevina iz stavka 1. ovoga članka, koje su protivne odredbama ovog Plana po osnovi vodozaštite, utvrđuje se obveza pribavljanja posebnih uvjeta iz oblasti vodnoga gospodarstva.~~

~~Postojeće građevine, uređaji i vodovi infrastrukture mogu se rekonstruirati u skladu s realnim tehničko-tehnološkim zahtjevima, važećim standardima i propisima te pravilima tehničke struke.~~



Članak 77.c.

U izdvojenim dijelovima građevinskih područja naselja planiranim za urbanu obnovu/sanaciju postojeće se građevine mogu rekonstruirati i nove građevine interpolirati, pod slijedećim uvjetima:

- da se ne nalaze na postojećim ili planiranim trasama prometnica i infrastrukture,
- da se prilazne prometne površine i prilazi građevini i građevnoj čestici riješe u skladu s odredbama ovog Plana, odnosno prema članku 107.a. ovih odredbi,
- da se promet u mirovanju riješi u skladu s odredbama ovog Plana.

Članak 77.d.

Ukoliko se uvjeti gradnje za rekonstrukciju postojeće građevine, koja se nalazi u izdvojenom dijelu građevinskog područja naselja planiranom za urbanu obnovu/sanaciju određuju neposredno temeljem ovog Plana, uvjeti gradnje mogu biti:

- oblik i veličina građevne čestice
 - najmanja veličina građevne čestice ne određuje se,
 - najveća veličina građevne čestice ne može biti veća od veličine planirane ovim Planom za građevnu česticu stambene namjene (osim višestambene) u građevinskom području naselja,
 - može biti istovjetna postojećoj katastarskoj čestici.
- namjena građevine
 - stambena namjena, s mogućnošću najviše 2 isključivo stambene jedinice,
- visina građevine
 - građevina može zadržati postojeću visinu i ukupnu visinu i rekonstruirati se unutar postojeće visine i ukupne visine.
 - građevina koja ima manju visinu može je rekonstrukcijom povećati na najviše 7m, a ukupnu visinu na najviše 9m, ukoliko je zadovoljen uvjet udaljenosti od granice vlastite građevne čestice.
- broj etaža građevine
 - građevina može zadržati postojeći broj nadzemnih i podzemnih etaža i rekonstruirati se unutar postojećeg broja nadzemnih i podzemnih etaža,
 - građevina koja ima manji broj etaža može ih rekonstrukcijom povećati na najviše 2 nadzemne etaže, uz postojeće podzemne etaže, ukoliko je zadovoljen uvjet udaljenosti od granice vlastite građevne čestice.
- gradivi dio građevne čestice
 - građevina može zadržati postojeći položaj na građevnoj čestici i rekonstruirati se unutar postojećeg položaja,
 - dijelovi samostojeće građevine koji se rekonstrukcijom dograđuju i/ili nadograđuju moraju biti udaljeni od granice vlastite građevne čestice najmanje 3m,
 - dijelovi poluugrađene odnosno ugrađene građevine koji se rekonstrukcijom dograđuju i/ili nadograđuju mogu se izgraditi do same granice vlastite građevne čestice prema susjednoj građevnoj čestici ukoliko se prema toj građevnoj čestici ne izvode otvori, dok preostali dijelovi građevine moraju biti udaljeni od granice vlastite građevne čestice najmanje 3m.
- izgrađenost građevne čestice
 - građevina čestica može zadržati postojeću izgrađenost a građevina se rekonstruirati unutar postojeće izgrađenosti,
 - građevna čestica koja ima manju izgrađenost može je rekonstrukcijom povećati do najveće izgrađenosti planirane ovim Planom za građevinu stambene namjene izgrađenu u građevinskom području naselja.

Na ostale uvjete gradnje odgovarajuće se primjenjuju odredbe ovog Plana koje se odnose na građevine stambene namjene izgrađene u građevinskim područjima naselja.

Članak 77.e.

Na neizgrađenim građevnim česticama, koje se nalaze u U izdvojenom dijelu građevinskog područja naselja planiranom za urbanu obnovu/sanaciju mogu se graditi — interpolirati građevine u skladu s uvjetima iz ovog Plana.

Ovim Planom određuju se uvjeti gradnje za interpolaciju građevine, koja se nalazi u izdvojenom dijelu građevinskog područja naselja planiranom za urbanu obnovu/sanaciju, kroz smjernice za izradu prostornog plana užeg područja, i to:

- oblik i veličina građevne čestice
 - najmanja veličina građevne čestice ne određuje se,



- ~~— najveća veličina građevne čestice ne može biti veća od veličine planirane ovim Planom za građevnu česticu stambene namjene (osim višestambene) u građevinskom području naselja.~~
 - ~~• **namjena građevine**~~
 - ~~— stambena namjena sukladno ovim odredbama za provođenje, s mogućnošću gradnje najviše 2 funkcionalne jedinice,~~
 - ~~— parkiralište bez mogućnosti građenja građevina visokogradnje,~~
 - ~~— sportska i/ili rekreacijska namjena bez mogućnosti građenja građevina visokogradnje.~~
 - ~~• **visina građevine**~~
 - ~~— stambena namjena: najviše 7m, a ukupna visina najviše 9m,~~
 - ~~• **broj etaža građevine**~~
 - ~~— stambena namjena: najviše 2 nadzemne etaže, uz najviše 1 podzemnu etažu.~~
 - ~~• **gradivi dio građevne čestice**~~
 - ~~— gradivi dio građevne čestice za gradnju samostojeće građevine stambene namjene može se odrediti na udaljenosti od granice vlastite građevne čestice najmanje 3m,~~
 - ~~— gradivi dio građevne čestice za gradnju poluugrađene odnosno ugrađene građevine stambene namjene može se odrediti do same granice vlastite građevne čestice prema susjednoj građevnoj čestici ukoliko se prema toj građevnoj čestici ne izvode otvori, dok preostali dijelovi građevine moraju biti udaljeni od granice vlastite građevne čestice najmanje 3m.~~
- ~~Na ostale uvjete gradnje odgovarajuće se primjenjuju odredbe ovog Plana koje se odnose na građevine stambene namjene izgrađene u građevinskim područjima naselja.~~

Članak 77.f.

~~Uvjeti gradnje za građenje zamjenske građevine u izdvojenom dijelu građevinskog područja naselja planiranom za urbanu obnovu/sanaciju, određuju se istovjetno uvjetima za građenje interpolirane građevine iz članka 77.e. ovih odredbi za provođenje.~~

Članak 77.a.

Za izdvojene dijelove građevinskog područja naselja Pula - Monte Turco i Rendinella koji su planirani za urbanu sanaciju, čiji je obuhvat naznačen na kartografskom prikazu 3C. Uvjeti korištenja i zaštite prostora, Posebne mjere u mjerilu 1:25000 te na kartografskim prikazima 5.1. Građevinska područja, K.O. Pula i K.O. Galizana i 5.2. Građevinska područja, K.O. Pula u mjerilu 1:5000, određeni su uvjeti provedbe zahvata u prostoru detaljnošću propisanom za urbanistički plan uređenja u člancima 77.b. do 77.o. ovih odredbi.

OBLIK I VELIČINA GRAĐEVNE ČESTICE

Članak 77.b.

(1) Oblik i veličina građevne čestice određuju se imajući u vidu namjenu i vrstu građevina čija se gradnja na toj čestici planira, prometnu površinu s koje se osigurava neposredan pristup na građevnu česticu, susjedne građevne čestice, konfiguraciju i druge karakteristike zemljišta, katastarsko i zemljišno knjižno stanje zemljišta, posebne uvjete građenja i druge elemente od značaja za određivanje oblika građevne čestice.

(2) Oblik i veličina građevne čestice određuju se sukladno svim odgovarajućim važećim propisima, tradicijskom i morfološkom oblikovanju unutar naselja i drugim uzancama.

(3) Ako je građevna čestica formirana na način da je njen sastavni dio i površina koja ima funkciju kolnog prilaza do prometne površine, širina građevne čestice u tom dijelu može iznositi minimalno 4 metra.

(4) Veličina građevne čestice određuje se u minimalnoj površini 120m² te maksimalnoj površini 1.000m². Iznimno, građevna čestica namijenjena uređenju površina sportske i/ili rekreacijske namjene može biti i veća od 1000 m², odnosno njena maksimalna površina nije određena.

NAMJENA GRAĐEVINE

Članak 77.c.

(1) U izdvojenim dijelovima građevinskog područja naselja Pula - Monte Turco i Rendinella, planiranim za urbanu sanaciju, mogu se graditi isključivo građevine stambene namjene, parkirališta te realizirati površine sportske i/ili rekreacijske namjene (otvoreni sportski tereni i igrališta) bez mogućnosti građenja građevina visokogradnje.



(2) U građevinama stambene namjene mogu se graditi i prostorije gospodarske te javne i društvene namjene u manjem dijelu ukupne površine građevine, te u manjem broju ukupnih funkcionalnih jedinica, prema uvjetima kako slijedi:

- u okviru gospodarske namjene moguće je obavljati uslužne i trgovačke djelatnosti koje svojim funkcioniranjem neposredno ili posredno ne premašuju dozvoljene vrijednosti emisija štetnih tvari i utjecaja u okoliš za stambene zone, sukladno važećim propisima (zrak, buka, otpad, otpadne vode).
- u okviru javne i društvene namjene moguće je obavljati socijalne, zdravstvene te predškolske djelatnosti.

SMJEŠTAJ GRAĐEVINE NA GRAĐEVNOJ ČESTICI

Članak 77.d.

(1) Dio građevne čestice na kojem je moguće smjestiti građevine visokogradnje određen je njegovim gradivim dijelom, građevnim pravcem te izgrađenošću.

Gradivi dio građevne čestice

(2) Gradivi dio građevne čestice određuje se ovisno o obliku i veličini građevne čestice, položaju građevnog pravca, minimalnoj udaljenosti od granica vlastite građevne čestice i prirodnim uvjetima u ovisnosti o tipologiji planirane gradnje – samostojećih, poluugrađenih ili ugrađenih građevina.

(3) Gradivi dio građevne čestice za gradnju samostojeće građevine određuje se tako da je građevina s jedne ili više strana određena građevnim pravcem, a od ostalih granica vlastite građevne čestice mora biti udaljena najmanje 3m.

(4) Gradivi dio poluugrađene i ugrađene građevine određuje se tako da je građevina na jednoj ili više strana prislonjena na granice vlastite građevne čestice a na neprislonjenim stranama udaljena odgovarajućom primjenom udaljenosti za samostojeće građevine. Na dijelovima građevine koji se nalaze na granici građevne čestice ne smiju se izvoditi otvori prema susjednoj čestici, osim ukoliko je susjedna čestica javna, parkovna ili prometna površina. Otvorima se ne smatraju dijelovi zida sagrađeni od staklene opeke, koji se mogu izvoditi iznimno, uz ovjerenu pisanu suglasnost vlasnika susjedne građevne čestice.

(5) Mogućnost gradnje građevina na poluugrađeni/ugrađeni način, u slučajevima kada je susjedna građevna čestica neizgrađena ili se na njoj nalazi postojeća samostojeća građevina, uvjetuje se suglasnošću vlasnika građevne čestice na čiju se granicu ta građevina naslanja.

(6) U gradivi dio građevne čestice moraju se smjestiti vertikalne projekcije svih zatvorenih, otvorenih i natkrivenih konstruktivnih dijelova osnovne građevine.

(7) Izvan gradivog dijela građevne čestice za građevinu osnovne namjene mogu se izvoditi građevni elementi kao što su vijenci, oluci, strehe krovova i slični elementi istaknuti do 50 cm izvan ravnine pročelja građevine te konzolni balkon, sve u okviru građevne čestice.

(8) Iznimno, u slučaju kada se građevinski pravac poklapa s regulacijskim pravcem, izvan građevne čestice mogu se izvoditi vijenci, oluci, strehe krovova i slični elementi istaknuti do 50 cm izvan ravnine pročelja, ali isključivo prilikom gradnje građevina koje čine ulični niz. Svi navedeni elementi izvode se na visini većoj od 4,5m od najviše nivelete dijela prometnice uz građevnu česticu i pod uvjetom da ne ulaze u slobodni profil prometnice.

(9) Izvan regulacijskog pravca mogu se postavljati naprave za isticanje reklama, tvrtki, elementi zaštite od sunca, vitrine, rasvjetna tijela i slični elementi urbane opreme. Ovi elementi urbane opreme svojim postavljanjem ne smiju ugrožavati sigurnost svih vidova prometa niti ometati prolaz pješaka. Uz pješačke prometnice isti elementi mogu biti istaknuti s obje strane prometnice do granice kojom se osigurava nesmetan prolaz interventnih i dostavnih vozila, odnosno ne ugrožava sigurnost prometa.

(10) Gradivi dio građevne čestice namijenjene uređenju površina sportske i/ili rekreacijske namjene određuje se na način da površina sportskog terena mora biti udaljena najmanje 3 metra od granice vlastite građevne čestice.

Građevni pravac

(11) Građevni pravac određuje se imajući u vidu namjenu i vrstu građevina, potrebu racionalnog korištenja zemljišta, pristup s prometne površine, konfiguraciju i druge karakteristike



zemljišta, te naročito građevne pravce susjednih postojećih ili planiranih građevina visokogradnje, nastojeći pri tome pratiti slijed okolne izgradnje.

(12) Uvjetima gradnje može se odrediti jedan ili više građevnih pravaca.

(13) Utvrđuje se obveza gradnje dijela građevine na građevnom pravcu.

(14) Kod građevina niskogradnje građevni se pravac ne treba odrediti.

(15) Građevni pravac određuje se tako da je njegova udaljenost od regulacijskog pravca najmanje 3m dok se najveća udaljenost ovim Planom ne utvrđuje.

(16) Iznimno građevni pravac može se odrediti na udaljenosti manjoj od 3m:

- kod interpolacije građevine u već izgrađenu strukturu kod koje je postojećim susjednim građevinama određen građevni pravac na udaljenosti manjoj od 3m,
- kod rekonstrukcije ili zamjene postojeće građevine koja se nalazi na udaljenosti manjoj od propisane u kojem ne može biti manja od postojeće udaljenosti osim u slučaju iz prethodne alineje

(17) Kod interpolacija građevina građevni pravac se određuje tako da se podudara sa građevnim pravcima susjednih građevina. Građevni pravac se određuje tako da je jednak građevnom pravcu jedne od susjednih građevina ili se određuje na prostoru između dviju pravaca susjednih građevina.

(18) Iznimno, udaljenost građevine od regulacijskog pravca može biti i manja uz suglasnost upravnog tijela Grada Pule nadležnog za rješavanje prometa ako se u postupku utvrđivanja posebnih uvjeta, u skladu s tehničkim propisima i/ili pravilima struke utvrdi da položaj/smještaj građevine neće ometati redovno odvijanje prometa.

(19) Građevni pravac za građevne čestice namijenjene uređenju površina sportske i/ili rekreacijske namjene nije određen.

Izgrađenost građevne čestice

(20) Izgrađenost građevne čestice utvrđuje se sukladno parametrima kako slijedi:

- samostojeće građevine:

POVRŠINA GRAĐEVNE ČESTICE	MAKSIMALNA IZGRAĐENOST GRAĐEVNE ČESTICE	MAKSIMALNA VISINA GRAĐEVINE (m)	MAKSIMALNI BROJ NADZEMNIH ETAŽA GRAĐEVINE
za građevne čestice površine do 300m ²	50% površine građevne čestice	10	3
za građevne čestice površine veće od 300-500m ²	zbir 150m ² i 30% površine građevne čestice iznad 300m ²		
za građevne čestice površine veće od 500-800m ²	zbir 210m ² i 25% površine građevne čestice iznad 500m ²		
za građevne čestice površine iznad 800m ²	zbir 285m ² i 20% površine građevne čestice iznad 800m ²		

- poluugrađene građevine:

POVRŠINA GRAĐEVNE ČESTICE	MAKSIMALNA IZGRAĐENOST GRAĐEVNE ČESTICE	MAKSIMALNA VISINA GRAĐEVINE (m)	MAKSIMALNI BROJ NADZEMNIH ETAŽA GRAĐEVINE
za građevne čestice površine do 240m ²	55% površine građevne čestice	10	3
za građevne čestice površine veće od 240-400m ²	zbir 132m ² i 40% površine građevne čestice iznad 240m ²		



za građevne čestice površine iznad 400m ²	zbir 196m ² i 30% površine građevne čestice iznad 400m ²		
--	--	--	--

- ugrađene građevine:

POVRŠINA GRAĐEVNE ČESTICE	MAKSIMALNA IZGRAĐENOST GRAĐEVNE ČESTICE	MAKSIMALNA VISINA GRAĐEVINE (m)	MAKSIMALNI BROJ NADZEMNIH ETAŽA GRAĐEVINE
za građevne čestice površine do 200m ²	65% površine građevne čestice	10	3
za građevne čestice površine veće od 200-350m ²	zbir 130m ² i 50% površine građevne čestice iznad 200m ²		
za građevne čestice površine iznad 350m ²	zbir 205m ² i 30% površine građevne čestice iznad 350m ²		

(21) Iznimno, moguća je interpolacija građevina i na građevnim česticama čija je površina manja od 120m² te u tom slučaju maksimalna izgrađenost može biti i 100% površine građevne čestice, ukoliko je takva izgrađenost usklađena s postojećom okolnom izgradnjom.

(22) Izgrađenost građevne čestice iz ovog članka istovrijedna je koeficijentu izgrađenosti (k_{ig}) iz važećeg Pravilnika o sadržaju, mjerilima kartografskih prikaza, obveznim prostornim pokazateljima i standardu elaborata prostornih planova (NN 106/98, 39/04, 45/04, i 163/04 i 9/11), dok se koeficijent iskoristivosti (k_{is}) ne određuje ovim Planom već proizlazi iz omjera ukupne GBP građevine i površine građevne čestice.

(23) Izgrađenost građevne čestice namijenjene uređenju površina sportske i/ili rekreacijske, odnosno površina sportskih terena, iznosi najviše 80% površine građevne čestice.

OBLIKOVANJE GRAĐEVINE

Članak 77.e.

(1) Oblikovanje građevine određuje se uvjetima za arhitektonsko oblikovanje, visinom i brojem etaža, vrstom krova te nagibom i vrstom pokriva.

Uvjeti za arhitektonsko oblikovanje

(2) Svaka intervencija u prostoru mora biti izvedena uz uvjet poštivanja postojeće strukture u arhitektonskom i urbanističkom smislu, odnosno mora biti usklađena s tom strukturom.

(3) Pri oblikovanju građevina moraju se uvažavati karakteristike kvalitete i tradicije gradnje na lokalnom području, te upotrebljavati kvalitetni detalji, proporcije i materijali karakteristični za klimu i tradiciju lokalnih naselja. Gabariti novih građevina moraju se oblikovati u odnosu prema pripadajućoj građevnoj čestici, te prema susjednim postojećim građevinama i prevladavajućom kvalitetnom organizacijom vanjskih površina. Fasadni otvori u pravilu su zaštićeni od sunca.

(4) Prilikom obnove pročelja potrebno je ishoditi uvjete koji se odnose na boju pročelja od strane gradskog tijela nadležnog za poslove prostornog uređenja.

(5) Za nove građevine, odabir boje utvrđuje se projektom dokumentacijom u postupku ishođenja akata za gradnju.

Visina i broj etaža

(6) Maksimalna visina te maksimalni broj nadzemnih etaža građevina utvrđeni su u tabličnom prikazu iz Članka 77.d.

(7) Maksimalna ukupna visina građevine je maksimalna visina uvećana za 3,2 m.



Vrsta krova, nagib i vrsta pokrova

(8) Vrsta krova, nagib i vrsta pokrova određuju se uz uvažavanje specifičnosti građevine i postojeće okolne izgradnje, pri čemu će se primjenjivati važeći tehnički propisi za nagibe krovnih ploha ovisno o vrsti pokrova.

(9) Osvjetljavanje potkrovnih prostorija moguće je ugradnjom krovnih ili mansardnih prozora u krovnoj ili zidnoj ravnini. Sljemena mansardnih prozora u zidnoj ravnini ne smiju biti viša od sljemena krova na kojemu se prozori nalaze.

(10) Na krovu je moguća izvedba konstruktivnih zahvata za iskorištavanje vjetra, sunca i sličnih alternativnih izvora energije, bez obzira na njihov nagib.

UREĐENJE GRAĐEVNE ČESTICE

Članak 77.f.

(1) Uređenje građevne čestice određuje se elementima gradnje pomoćnih građevina, gradnje ograda te udjelom prirodnog terena.

Gradnja pomoćnih građevina

(2) Pomoćne građevine mogu se graditi isključivo u okviru maksimalne površine izgrađenosti građevne čestice a njihova ukupna građevinska (bruto) površina ne smije premašiti 50m².

(3) Pomoćne građevine smještaju se na građevinsku česticu:

- unutar gradivog dijela građevne čestice određenog za gradnju osnovne građevine, kao sastavni dio osnovne građevine ili kao zasebna građevina,
 - unutar pojasa uz regulacijski pravac i među sa susjednim građevnim česticama, na udaljenosti minimalno 1,5 m od regulacijskog pravca, dubine najviše 10 m računajući od regulacijskog pravca, tako da otvaranjem ulaznih vrata ne ulaze u slobodni profil prometne površine uz regulacijski pravac,
 - unutar pojasa uz granicu susjednih građevnih čestica nasuprot regulacijskom pravcu, dubine najviše 7m, duž čitave te granice,
- Pomoćne građevine nije moguće graditi na površinama sportske i/ili rekreacijske namjene.

Gradnja ograda

(4) Građevna čestica svih namjena može biti ograđena.

(5) Prema regulacijskom pravcu visina ogradnog zida/ograde može iznositi maksimalno 1,5 m dok na ostalim dijelovima može iznositi maksimalno 2 m. U smislu ovih odredbi, visina nužnog potpornog zida ne smatra se visinom ogradnog zida.

(6) Ograda svojim položajem, visinom i oblikovanjem ne smije ugroziti prometnu preglednost kolne površine, te time utjecati na sigurnost prometa.

Udio prirodnog terena

(7) Za građevne čestice namijenjene uređenju površina sportske i/ili rekreacijske namjene određuje se udio prirodnog terena sa visokim zelenilom najmanje 20% površine građevne čestice. Za ostale namjene udio prirodnog terena se ne određuje.

PROMET U MIROVANJU

Članak 77.g.

(1) Način i uvjeti rješavanja prometa u mirovanju određen je primjenom načela kako slijedi:

(2) Za svaki namjeravani zahvat u prostoru potrebno je osigurati površinu za smještaj vozila sukladno normativima iz ove točke.

(3) Potreban broj parkirališnih mjesta mora se osigurati na građevnoj čestici na kojoj će se ostvariti namjeravani zahvat u prostoru, odnosno za koju se izdaje akt za provedbu prostornog plana. Minimalno potreban broj parkirnih mjesta za potrebe građevine (garažnih mjesta unutar građevine ili parkirnih u okolišu građevine na građevnoj čestici), utvrđen aktom za provedbu prostornog plana, ne može se prilikom uspostave etažnog vlasništva prikazati kao samostalna uporabna cjelina, već garažna/parkirna mjesta moraju biti povezana pravom vlasništva posebnih dijelova građevine sukladno normativima iz ove točke ili ostati zajedničko i nepodijeljeno vlasništvo svih suvlasnika



građevine.

(4) Parkirališni normativi za osobne automobile po određenim djelatnostima određuju se kako slijedi:

NAMJENA – DJELATNOST	BROJ PARKIRNIH MJESTA
za stan do 55 m ² netto površine	1
za stan od 55,01 m ² do 120 m ² netto površine	2
za stan veći od 120,01 m ² netto površine	3
za uredsku djelatnost, na 30 m ² netto površine	1
za trgovinsku djelatnost, na 30 m ² netto površine	1
za zanatsku djelatnost, na 30 m ² netto površine	1
za uslužnu djelatnost, na 15 m ² netto površine	1
za predškolsku djelatnost, na 1 grupu djece u predškolskoj ustanovi	4
za ambulante, na 15 m ² netto površine	1
za sportsko - rekreacijsku djelatnost, na 500 m ² uređene brutto površine za rekreaciju	1
za ugostiteljske objekte iz skupine "restoran" i "barovi", na 15 m ² netto uslužnog prostora	1

(5) U netto površinu iz prethodnog stavka ne računavaju se površine u kojima se ne odvija rad sa klijentima/strankama/građanima (sanitarni čvorovi i garderobe zaposlenika, spremišta, skladišta (neprodajna), silosi i slične građevine za smještaj sirovina, poluproizvoda i proizvoda, te automatizirani proizvodni pogoni i sl.).

(6) U netto površinu stana računa se površina pomoćne prostorije konobe za koju je projektom dokumentacijom predviđeno da bude pripadak jednoga od stanova i koja je sastavni dio građevine osnovne namjene, u kojem slučaju će se njena neto površina pridodati neto površini stana, te se obveza rješavanja broja parkirnih mjesta za odnosni stan računa prema ukupnoj neto površini stana sa pripadkom konobom. Ako se konoba nalazi u pomoćnoj građevini izvan osnovne građevine, a projektom dokumentacijom je predviđeno da ista bude pripadak određenog stana, njena neto površina se ne pridodaje neto površini stana u pogledu obveze rješavanja broja parkirnih mjesta. Sve navedeno za konobe se na isti način primjenjuje i za ljetne kuhinje.

(7) U provedbi Plana primjenjivat će se i stroži normativi, ukoliko su utvrđeni zakonskim i/ili podzakonskim aktima koji reguliraju pojedinu djelatnost.

(8) Ako se u istoj građevini obavljaju različite djelatnosti ili funkcije broj parkirnih mjesta se određuje prema tim djelatnostima ili funkcijama, a u skladu sa standardima odnosno dimenzioniranjem analitičkom metodom (kumulativno).

NAČIN I UVJETI PRIKLJUČENJA GRAĐEVNE ČESTICE, ODNOSNO GRAĐEVINE NA JAVNU PROMETNU POVRŠINU I INFRASTRUKTURU

Članak 77.h.

Mjesto i način priključivanja građevine na javnu prometnu, komunalnu i drugu infrastrukturu odredit će u skladu s uvjetima ovog Plana nadležno tijelo ili trgovačko društvo uz primjenu odgovarajućih propisa, kao i uobičajenih pravila graditeljske struke u postupku izdavanja akata za provedbu prostornog plana.

MJESTO I NAČIN PRIKLJUČIVANJA GRAĐEVINE NA JAVNU PROMETNU POVRŠINU

Članak 77.i.

(1) Svaka građevna čestica na kojoj se planira gradnja građevine odnosno postojeća građevina mora imati priključak/prilaz na prometnu površinu utvrđenu Zakonom (površine javne namjene, površina u vlasništvu vlasnika građevne čestice, površina na kojoj je osnovano pravo služnosti prolaza u svrhu pristupa do građevne čestice).

(2) Prometne površine javne namjene, prometne površine kojima se ostvaruje kolni pristup na prometnu površinu javne namjene, kao i spojevi prometnih površina unutar područja za koje su propisani uvjeti provedbe zahvata u prostoru s detaljnošću propisanom za urbanistički plan uređenja moraju biti izvedene u skladu s važećom zakonskom regulativom, posebnim propisima i normativima iz predmetnog područja projektiranja, pravilima struke te posebnim uvjetima nadležnog upravnog tijela Grada Pule odnosno pravne osobe koja upravlja tim prometnim površinama.



(3) Konačni položaj prometnih površina, njihove širine, lokacije spojeva prometnih površina i organizacija prometa utvrdit će se na temelju projektne dokumentacije za ishođenje akata za provedbu ovog Plana uz suglasnost nadležnog upravnog tijela Grada Pule odnosno pravne osobe koja upravlja tim prometnim površinama,

(4) Izdavanju akata za gradnju građevina unutar područja treba prethoditi izdavanje akata za gradnju javnih prometnih površina sukladno važećem Zakonu o gradnji.

(5) Ako se prilikom rekonstrukcije cesta zbog postojeće izgradnje unutar područja predviđenih za urbanu sanaciju ne mogu ostvariti slobodni profili utvrđeni ovim člankom, profil ceste može biti i uži u skladu s posebnim propisom o prometnicama i posebnim uvjetima nadležnog upravnog tijela Grada Pule odnosno pravne osobe koja upravlja tim prometnim površinama.

(6) Specifični uvjeti zone:

Izdvojeni dio građevinskog područja naselja Pula - Monte Turco:

- pristup izdvojenom dijelu građevinskog područja naselja Pula - Monte Turco ostvaruje se preko ostale nerazvrstane prometnice - priključka na nerazvrstanu cestu NC - 501630, čiji je koridor načelno prikazan u grafičkom dijelu Plana,
- unutar područja građevna čestica mora imati priključak/prilaz s javne prometne površine čija minimalna širina se utvrđuje prema sljedećim uvjetima:
 - za odvijanje dvosmjernog prometa:
 - kolno - pješačka površina širine 5,0 m s obostranim zaštitnim zelenim površinama širine 0,5 m,
 - kolnik širine 5,0 m jednostranim nogostupom širine 1,5 m i jednostranom zaštitnom zelenom površinom širine 0,5 m,
 - kolno-pješaka površina širine 5,5 m,
 - za jednosmjerno odvijanje prometa:
 - kolno - pješačka površina širine 3,5 m s obostranim zaštitnim zelenim površinama širine 0,5 m,
 - kolnik širine 3,5 m s jednostranim nogostupom širine 1,5 m i jednostranom zaštitnom zelenom površinom širine 0,5 m.
- unutar područja se omogućuje gradnja cesta sa slijepim završetkom dužine do 100 m i sa širinom kolnika od 5,5 m, bez uvjeta gradnje nogostupa,
- ukoliko je dužina ceste sa slijepim završetkom veća od 100 m uvjetuje se gradnja okretišta za komunalna i interventna vozila,
- ako je građevna čestica formirana na način da njen sastavni dio čini i površina koja ima funkciju kolnog priključka/prilaza do javne prometne površine, širina građevne čestice u tom dijelu mora iznositi minimalno 4 m.
- kada se priključak/prilaz građevne čestice na javnu prometnu površinu ostvaruje preko prometne površine na kojoj je osnovano pravo služnosti, dužina takvog priključka/prilaza iznosi maksimalno 50 m, a minimalna širina takve prometne površine iznosi 4 m.

Izdvojeni dio građevinskog područja naselja Pula - Rendinelica:

- pristup izdvojenom dijelu građevinskog područja naselja Pula - Rendinelica ostvaruje se preko ostale nerazvrstane prometnice - priključka na nerazvrstanu cestu NC - 513400, čiji je koridor načelno prikazan u grafičkom dijelu Plana,
- unutar područja građevna čestica mora imati priključak/prilaz s javne prometne površine s jednosmjernom organizacijom prometa čija minimalna širina se utvrđuje prema sljedećim uvjetima:
 - kolno-pješačka površina širine 3,0 m s obostranim zaštitnim zelenim površinama širine 0,5 m,
 - kolno-pješačka površina širine 3,5 m s minimalno jednostranom zaštitnom zelenom površinom širine 0,5 m.
- ako je građevna čestica formirana na način da njen sastavni dio čini i površina koja ima funkciju kolnog priključka/prilaza do javne prometne površine, širina građevne čestice u tom dijelu mora iznositi minimalno 3 m,
- kada se priključak/prilaz građevne čestice na javnu prometnu površinu ostvaruje preko prometne površine na kojoj je osnovano pravo služnosti, dužina takvog priključka/prilaza iznosi maksimalno 50 m, a minimalna širina takve prometne površine iznosi 3 m.



PRIKLJUČENJE NA TELEKOMUNIKACIJSKU TE OSTALU INFRASTRUKTURNU MREŽU

Članak 77.j.

(1) Uvjeti gradnje telekomunikacijske, energetske, vodovodne i plinovodne mreže te mreže otpadnih voda propisani su člancima 114. do 140. ovog Plana,

(2) Projektnu dokumentaciju za gradnju telekomunikacijske i ostale infrastrukturne mreže potrebno je izraditi u skladu s posebnim uvjetima nadležnog javnopravnog tijela te važećim propisima i pravilima struke.

POSTUPANJE S OTPADOM

Članak 77.k.

Mjere postupanja s otpadom provode se sukladno odredbama poglavlja 7. POSTUPANJE S OTPADOM ovoga Plana.

MJERE ZAŠTITE KRAJOBRAZNIH I PRIRODNIH VRIJEDNOSTI I KULTURNO-POVIJESNIH CJELINA

Članak 77.l.

(1) Unutar područja za koje su propisani uvjeti provedbe zahvata u prostoru s detaljnošću propisanom za urbanistički plan uređenja ne nalaze se zaštićena kulturna dobra i kulturna dobra predložena za zaštitu, niti se na predmetna područja primjenjuju propisane mjere zaštite graditeljskog nasljeđa propisane ovim Planom.

(2) Područja za koje su propisani uvjeti provedbe zahvata u prostoru s detaljnošću propisanom za urbanistički plan uređenja ne ulaze unutar zaštićenih dijelova prirode i ekološke mreže - NATURA 2000.

(3) Izdvojeni dio građevinskog područja naselja Pula - Rendinelica nalazi se unutar područja oštećenog prirodnog ili kultiviranog krajobraza na koje se primjenjuju posebne mjere zaštite krajobraznih i prirodnih vrijednosti utvrđene u poglavlju 6.2. Mjere zaštite krajobraznih o prirodnih vrijednosti ovog Plana.

MJERE SPREČAVANJA NEPOVOLJNA UTJECAJA NA OKOLIŠ

Članak 77.m.

Mjere sprečavanja nepovoljna utjecaja na okoliš utvrđene su poglavljem 8. **MJERE SPREČAVANJA NEPOVOLJNA UTJECAJA NA OKOLIŠ** ovoga Plana.

REKONSTRUKCIJA POSTOJEĆIH GRAĐEVINA

Članak 77.n.

(1) Postojeće građevine unutar građevinskog područja predviđenog za urbanu sanaciju rekonstruiraju se prema odgovarajućim uvjetima za gradnju novih građevina.

(2) Iznimno, kod rekonstrukcije postojećih građevina, postojeći, neusklađeni dijelovi građevina (položaj na građevnoj čestici, površina, visina, broj etaža) mogu se zadržati dok se rekonstruirani dijelovi (udaljenosti, visina, površina) moraju uskladiti s uvjetima danim za novu gradnju.

(3) Prilikom rekonstrukcije se u projektnoj dokumentaciji moraju prikazati parkirališna mjesta za postojeći dio građevine ako su ona bila planirana ili uvjetovana aktom za provedbu prostornog plana temeljem kojeg je postojeća građevina izgrađena. U suprotnom, ukoliko za gradnju postojeće građevine po tadašnjim propisima nije trebalo osigurati određeni broj parkirnih mjesta, u kojem slučaju se smatra da se radi o stečenom pravu imati postojeću građevinu bez prikazanih parkirnih mjesta, ista se moraju osigurati samo za potrebe rekonstruiranog (dograđenog ili nadograđenog) dijela građevine.

(4) Ukoliko se radi o rekonstrukciji postojeće građevine koja se dokazuje rješenjem o izvedenom stanju, u projektnoj dokumentaciji je potrebno prikazati potreban broj parkirališnih mjesta za ozakonjenu zgradu, odnosno njen ozakonjeni dio, te za dio građevine koji se rekonstruira (dograđuje i/ili nadograđuje).

(5) Građevine koje se nalaze na postojećim ili planiranim trasama prometnica i infrastrukture mogu se održavati sukladno posebnom propisu.

(6) Iznimno prethodnom stavku, lokacijski uvjeti za rekonstrukciju postojećih građevina koje se nalaze unutar postojećih ili planiranih koridora prometnica i infrastrukture mogu se utvrditi kao za novu gradnju, prema uvjetima za zonu unutar koje se građevina nalazi određenim ovim Planom, ukoliko se



ta mogućnost utvrdi u postupku izdavanja posebnih uvjeta, nakon provedenog postupka utvrđivanja građevne čestice prometnice ili neke druge infrastrukture.

Članak 77.o.

Ostali elementi od značaja na provedbu zahvata u prostoru u građevinskom području predviđenom za urbanu sanaciju a koji nisu posebno iskazani u ovom poglavlju odgovarajuće se preuzimaju iz sveukupnih odredbi ovoga Plana.

2.3. IZGRAĐENE STRUKTURE VAN NASELJA

Članak 78.

(1) Na području Grada Pule izvan građevinskog područja naselja Pule i njegovih izdvojenih dijelova mogu se graditi građevine i poduzimati drugi zahvati u definiranim **izdvojenim** građevinskim područjima **izvan naselja** gospodarske namjene:

- **izdvojeno** građevinsko područje **izvan naselja** poslovne namjene - pretežito trgovačke (K2),
- **izdvojena** građevinska područja **izvan naselja** poslovne namjene - komunalno servisne (K3),
- **izdvojeno** građevinsko područje **izvan naselja** poslovne - komunalno - servisne i proizvodne - pretežito industrijske namjene (K3, I1).

(2) ~~Građevinsko područje~~ Građevinska područja iz ~~prethodnog stavka~~ stavaka 1. podstavka 2. i 3. ovog članka, ovim ~~je su~~ Planom ~~razgraničeno~~ **razgraničena** na neizgrađeni uređeni dio i izgrađeni dio (prikazano u grafičkom dijelu Plana).

(3) Izgrađeni dio **izdvojenog** građevinskog područja **izvan naselja** je područje određeno Planom koje je izgrađeno.

(4) Neizgrađeni dio **izdvojenog** građevinskog područja **izvan naselja** je područje određeno Planom planirano za daljnji razvoj.

(5) Na području obuhvata ovog Plana nema neizgrađenih neuređenih dijelova **izdvojenog** građevinskog područja **izvan naselja** poslovne i **proizvodne** namjene.

Članak 79.

(1) Na području Grada Pule izvan građevinskog područja naselja Pule i njegovih izdvojenih dijelova mogu se graditi određene građevine i poduzimati drugi zahvati i izvan građevinskih područja definiranih ovim Planom.

(2) Izvan građevinskih područja, prema ovim odredbama, mogu se graditi sljedeće građevine i poduzimati drugi zahvati:

- ~~— poljoprivredne građevine (tovilišta, farme, vinogradarsko-vinarski i voćarski sklopovi, uljare, plastenici, staklenici i slične građevine, kao i slični poljoprivredni kompleksi) u područjima planiranog vrijednog obradivog tla, te na katastarskim česticama čija katastarska kultura odgovara poljoprivrednom zemljištu u područjima planiranog ostalog poljoprivrednog tla, šuma i šumskog zemljišta,~~
- ~~— građevine obrane Republike Hrvatske u područjima posebne namjene,~~
- ~~— svi zahvati koji su važećim Zakonom o šumama omogućeni u gospodarskim šumama, u planiranim područjima ostalih poljoprivrednih tla, šuma i šumskog zemljišta, na katastarskim česticama sa šumom kao katastarskom kulturom,~~
- ~~— građevine i zahvati potrebni za zaštitu tla od erozije na cjelokupnom području Grada Pule,~~
- ~~— prometne i infrastrukturne građevine na cjelokupnom području Grada Pule.~~
- građevine u funkciji poljoprivrede,
- građevine u funkciji šumarstva i lovstva
- vojne lokacije i građevine
- građevine infrastrukture,
- građevine za istraživanje i iskorištavanje mineralnih sirovina,

(3) Izvan građevinskih područja, prema ovim odredbama i u skladu sa posebnim propisom, mogu se postavljati manji prenosivi kiosci i slične naprave, isključivo izvan zaštitnih koridora prometnica označenih ovim Planom.

(4) Izvan građevinskog područja naselja Pule i njegovih izdvojenih dijelova, prema ovim odredbama, ne postoji mogućnost gradnje novih stambenih građevina ili prostorija stambene namjene u okviru građevine neke druge osnovne namjene.



Članak 80.

~~Uvjeti gradnje za građevine i druge zahvate iz članka 78. podstavka 1. ovih odredbi odredit će se u izdavanju akta kojim se odobrava građenje, a moraju biti u skladu s člankom 76. stavak 1. ovih odredbi.~~

~~Uvjeti gradnje za građevine i druge zahvate iz članka 78. podstavka 2. i članka 79. stavka 2. podstavka 1., 3., 4. i 5. ovih odredbi odredit će se u postupku izdavanja lokacijske (građevne) dozvole ili drugih akata za provedbu prostornog plana, sagledavajući stvarne potrebe zahvata u prostoru, sukladno odgovarajućim važećim propisima, standardima i pravilima graditeljske struke. Iz navedenog proizlazi da se na predmetne građevine i zahvate ne odnose uvjeti gradnje propisani člankom 76. ovog Plana za gradnju građevina ostalih namjena.~~

~~Uvjeti gradnje za građevine i druge zahvate iz članka 79. stavka 2. podstavka 6. ovih odredbi određeni su poglavljem 5. "Uvjeti utvrđivanja koridora ili trasa i površina prometnih i drugih infrastrukturnih sustava" ovih odredbi.~~

(1) Uvjeti gradnje unutar izdvojenog građevinskog područja izvan naselja poslovne namjene - pretežito trgovačke (K2) su sljedeći:

- namjena je određena člankom 13. ovih odredbi
- ostali uvjeti gradnje (površina građevne čestice, izgrađenost, visina građevina te broj etaža) određeni su člankom 76. stavak 1. ovih odredbi.

(2) Uvjeti gradnje unutar izdvojenih građevinskih područja izvan naselja poslovne namjene - komunalno servisne (K3) su sljedeći:

- namjena je određena člankom 14. ovih odredbi
- najmanja dopuštena površina građevne čestice iznosi 50 m²
 - najveća dopuštena površina građevne čestice jednaka je površini pojedinog utvrđenog građevinskog područja namjene (K3)
 - najveća dopuštena izgrađenost građevne čestice iznosi 80%
 - najveća dopuštena visina građevina iznosi 20 m, a najveći dopušteni broj etaža nije određen.

(3) Uvjeti gradnje unutar izdvojenog građevinskog područja izvan naselja poslovne - komunalno - servisne i proizvodne - pretežito industrijske namjene (K3, I1) su sljedeći:

- namjena je određena člankom 14. ovih odredbi
- površina građevne čestice određena je člankom 42. ovih odredbi
 - najveća dopuštena izgrađenost građevne čestice iznosi 90%
 - najveća dopuštena visina građevina iznosi 35 m, a najveći dopušteni broj etaža nije određen.

(4) Uvjeti gradnje građevina u funkciji poljoprivrede određeni su člancima 81. do 86.a. ovih odredbi.

(5) Uvjeti gradnje građevina u funkciji šumarstva i lovstva određeni se člankom 86.b. ovih odredbi.

(6) Uvjeti gradnje za vojne lokacije i građevine određeni su člancima 22. do 22.d. ovih odredbi.

(7) Uvjeti gradnje za građevine infrastrukture određeni su poglavljem 5. "Uvjeti utvrđivanja koridora ili trasa i površina prometnih i drugih infrastrukturnih sustava" ovih odredbi.

(8) Uvjeti gradnje građevina za istraživanje i iskorištavanje mineralnih sirovina određeni su člankom 86.c. ovih odredbi.

2.3.1. POLJOPRIVREDNE GRAĐEVINE GRAĐEVINE U FUNKCIJI POLJOPRIVREDE

Članak 81.

~~Ovim poglavljem određuju se elementi uvjeta gradnje za građevine i druge zahvate iz članka 79. stavka 2. podstavka 2. ovih odredbi.~~

~~U cilju omogućavanja kvalitetnije obrade zemljišta i proizvodnje poljoprivrednih i stočarskih proizvoda, a uz istovremenu zaštitu poljoprivrednog zemljišta i stanovništva u naseljima, određuju se oblici, veličine i karakter poljoprivrednih građevina koje se mogu graditi na područjima poljoprivredne namjene, kao i neki elementi uvjeta njihove gradnje.~~

~~Poljoprivrednim građevinama, prema ovim odredbama, smatraju se:~~

- ~~— tovišta (farme) stoke, peradi, divljači i drugih životinja,~~
- ~~— vinogradarsko — vinarski i voćarski pogoni, uljare,~~
- ~~— plastenici i staklenici.~~



~~Građevine iz stavka 3. ovog članka, prema ovim odredbama, smatraju se pratećim građevinama te se naknadno ne mogu izdvajati iz poljoprivrednih kompleksa (zemljišnih čestica).~~

~~Uvjeti gradnje poljoprivrednih građevina izvan građevinskih područja određuju se u postupku izdavanja lokacijske dozvole, temeljem ukupnih odredbi ovoga Plana, uvažavajući odredbe prostornog plana šireg područja, pri čemu se moraju sagledati stvarne tehnološke i ostale potrebe zahvata u prostoru, sukladno odgovarajućim važećim propisima, standardima i pravilima graditeljske struke.~~

Na vrijednim obradivim tlama (P2) i ostalom poljoprivrednom tlu, šumama i šumskom zemljištu (PŠ), koja se unutar obuhvata Plana nalaze izvan prostora ograničenja ZOP-a, mogući su sljedeći zahvati u prostoru:

- farme za uzgoj stoke i peradarske farme;
- vinogradarsko-vinarski, voćarski i uljarski pogoni sa kušaonicama;
- staklenici i plastenici sa pratećim ili bez pratećih građevina za primarnu obradu poljoprivrednih proizvoda.

Članak 82.

~~Veličina poljoprivrednog kompleksa na kojemu se planira gradnja pojedine građevine iz članka 81. stavka 3. mora zadovoljavati sljedeće najmanje površine:~~

POLJOPRIVREDNA GRAĐEVINA	NAJMANJA POVRŠINA POLJOPRIVREDNOG KOMPLEKSA (m²)
vinogradarsko – vinarske, voćarske, uljare i slični pogoni	100.000
tovilišta (farme) za uzgoj stoke, divljači i drugih životinja	50.000
peradarske farme (tovilišta)	20.000
staklenici i plastenici	10.000

~~Iznimno stavku 1. ovog članka veličina poljoprivrednog kompleksa u zaštićenom obalnom području mora ne može biti manja od 30.000m².~~

~~Poljoprivredni kompleks može činiti jedna ili više katastarskih čestica koje predstavljaju prostorno-urbanističku cjelinu.~~

~~Uvjeti gradnje građevina poljoprivredne namjene – vinogradarsko-vinarske, voćarske, uljare i slične građevine, određuju se u postupku izdavanja lokacijske (građevne) dozvole, temeljem ukupnih odredbi ovoga Plana, uvažavajući odredbe prostornog plana šireg područja, pri čemu se moraju sagledati stvarne tehnološke i ostale potrebe zahvata u prostoru, sukladno odgovarajućim važećim propisima, standardima i pravilima graditeljske struke.~~

~~(1) Farme za uzgoj stoke mogu se planirati na kompleksima ne manjim od 50.000 m², a peradarske farme na kompleksima ne manjim od 20.000 m².~~

~~(2) Farmama se u Planu smatraju uzgojni pogoni s 10 i više uvjetnih grla. Najmanja udaljenost građevine poljoprivredne namjene za uzgoj (farme) od granica građevinskih područja, državnih, županijskih i lokalnih cesta određuje se ovisno o broju uvjetnih grla:~~

Kapacitet farme (broj uvjetnih grla – UG)	Najmanja udaljenost u metrima	
10-59 UG	50 m	od građevinskog područja
60-99 UG	70 m	od građevinskog područja
100-249 UG	200 m	od građevinskog područja
	50 m	od državne ceste
250 UG i više	20 m	od županijske i lokalne ceste
	500 m	od građevinskog područja
	100 m	od državne ceste
	50 m	od županijske i lokalne ceste

Članak 83.

~~Vinogradarsko – vinarske i voćarske poljoprivredne građevine, uljare i slični pogoni, mogu se graditi uz uvjete gradnje kako slijedi:~~

NAJMANJA VELIČINA ČESTICE (m²)	MAKSIMALNA IZGRAĐENOST ČESTICE (%)
3.000	30



~~Građevine iz stavka 1. ovog članka mogu biti maksimalne visine 6m, uz najviše 2 nadzemne etaže, što se ne odnosi na pripadajuće neophodne instalacije i uređaje, kao i ostale tehnološke dijelove zahvata u prostoru (silosi i sl.). Iznimno, građevine iz stavka 1. ovog članka koje se grade u zaštićenom obalnom području mora, mogu biti maksimalne visine 4m, uz najviše 1 nadzemnu etažu i ukupnu bruto razvijenu površinu najviše 200m².~~

Vinogradarsko-vinarski, voćarski i uljarski pogoni sa kušaonicama mogu se planirati na kompleksima ne manjim od 20.000 m².

Članak 84.

~~Tovilišta (farme) i slične građevine, kao i slični poljoprivredni pogoni, mogu se graditi uz uvjete gradnje kako slijedi:~~

TOVILIŠTA	NAJMANJA UDALJENOST OD JAVNE RAZVRSTANE CESTE	NAJMANJA VELIČINA ČESTICE	MAKSIMALNA IZGRAĐENOST ČESTICE	NAJMANJA UDALJENOST OD GRAĐEVINSKOG PODRUČJA
Uvjetna grla	m	m ²	%	m
10-150	50	3.000	30	200
preko 150	100	6.000	40	500

~~Građevine iz stavka 1. ovog članka mogu biti maksimalne visine 6m, uz najviše 2 nadzemne etaže. Iznimno, građevine iz stavka 1. ovog članka koje se grade u zaštićenom obalnom području mora, mogu biti maksimalne visine 4m, uz najviše 1 nadzemnu etažu i ukupnu bruto razvijenu površinu najviše 200m².~~

(1) Staklenici i platenici s pratećim građevinama za primarnu obradu poljoprivrednih proizvoda mogu se planirati na kompleksima ne manjim od 10.000 m², a staklenici i platenici bez pratećih građevina za primarnu obradu poljoprivrednih proizvoda mogu se planirati i na poljoprivrednom zemljištu površine manje od 10.000 m².

(2) Staklenici i platenici u smislu odredbi Plana, su lagane montažno-demontažne konstrukcije maksimalne visine do 4,5 m (bez poda), čija tlocrtna površina ne ulazi u izgrađenost poljoprivrednog kompleksa.

Članak 85.

~~Na području Grada Pule, a izvan građevinskog područja naselja Pule i njegovih izdvojenih dijelova, ne postoji mogućnost gradnje pomoćnih poljoprivrednih građevina definiranih ovim Planom.~~

(1) Prema ovim odredbama na području Grada Pule ne mogu se graditi niti pčelinjaci, kao građevine trajnog karaktera, već mogu biti na pokretnim vozilima ili napravama, u skladu s posebnim propisima iz područja pčelarstva.

(2) Proizvodnja meda može se obavljati u građevinama ili prostorijama gospodarske namjene trajnog karaktera, sukladno odredbama ovog Plana.

Članak 86.

~~Staklenicima i platenicima, prema ovim odredbama, smatraju se građevine lagane montažno-demontažne konstrukcije, obložene staklenim ili plastičnim stijenama ili sličnim materijalom, maksimalne visine 4m, koje mogu biti priključene na elektroenergetsku i vodovodnu mrežu, kao i ostale infrastrukturne medije. Udjel površine pod staklenicima i platenicima ne može biti veći od 50% površine poljoprivrednog kompleksa.~~

~~Za ove građevine nije potrebno formirati građevnu česticu.~~

Gradnja građevina za obavljanje poljoprivredne djelatnosti iz članka 81. stavka 1. planira se prema sljedećim uvjetima:

- zemljište koje čini kompleks ne smije se naknadno izdvajati iz kompleksa,
- veći dio (min. 51% površine) zemljišta koje čini kompleks mora biti međusobno povezano, a preostali dio mora se nalaziti na području Grada Pule ili susjednih JLS
- za gradnju građevina na poljoprivrednom zemljištu, građevna čestica se utvrđuje oblikom i veličinom zemljišta pod građevinom,
- ukupna građevinska (bruto) površina svih građevina, može iznositi najviše 2.000 m². Staklenici i platenici ne ulaze u izgrađenost poljoprivrednog kompleksa (ne računavaju se u građevinsku bruto površinu građevina),



- građevine bi trebale biti grupirane u jednom dijelu kompleksa,
- najveća visina (V) građevina iznosi 7 m, a može biti i veća ako zahtjeva tehnologija namjene građevine, osim staklenika i plastenika čija najveća ukupna visina iznosi 4,5 m
- oblikovanje građevina potrebno je uskladiti s krajobraznim vrijednostima te kriterijima zaštite prostora,
- najmanje 70% površine poljoprivrednog kompleksa mora biti obrađeno/zasađeno prije izdavanja odgovarajućeg akta za provedbu prostornog plana,
- gradnja se odobrava isključivo za registriranu poljoprivrednu djelatnost uz dokaz vlasništva, dugoročnog najma, dugogodišnjeg zakupa ili koncesije nad kompleksom.
- za gradnju je potrebna uređenost zemljišta koja obuhvaća prometni pristup i opremanje - vodoopskrbu, odvodnju, elektroopskrbu i zbrinjavanje otpada na propisani način u skladu sa lokalnim uvjetima (javni ili vlastiti sustav).

Članak 86.a

Uvjeti postavljanja privremenih prenosivih građevina određenih člankom 40. ovih odredbi određeni su ovim Planom, a trebaju biti u skladu s posebnim propisima. Na javnim se površinama postavljaju na temelju odgovarajućeg akta grada Pule.

2.3.2. GRAĐEVINE U FUNKCIJI ŠUMARSTVA I LOVSTVA

Članak 86.b

(1) Na šumskom zemljištu - na površinama šuma posebne namjene (Š3) mogu se planirati građevine za obavljanje osnovne djelatnosti šumarstva i lovstva: šumarske postaje (lugarnice) i lovačke kuće, depoi drvene građe, znanstveno-istraživačke stanice za praćenje stanja šumskih ekosustava, otkupne stanice šumskih plodina, farme za uzgoj divljači, odnosno zahvati u prostori koji su u skladu sa Zakonom o šumama.

(2) Građevine za obavljanje osnovne djelatnosti šumarstva i lovstva planiraju se prema posebnim uvjetima nadležnog tijela i u skladu slijedećim uvjetima:

- najveća dozvoljena građevinske bruto površina građevine može biti do 400 m² (u ukupnu građevinsku bruto površinu građevine uračunavaju se i pomoćne gospodarske građevine,
- najveća visina (V) građevine iznosi 7 m,
- udaljenost od građevinskog područja i od građevina izvan građevinskog područja je najmanje 300 m, a od obalne crte voda najmanje 100 m,
- za gradnju građevina na šumskom zemljištu, građevna čestica se utvrđuje oblikom i veličinom zemljišta pod građevinom,
- oblikovanje građevina potrebno je uskladiti s krajobraznim vrijednostima te kriterijima zaštite prostora.

(3) Takva gradnja dozvoljava se isključivo za registrirane djelatnosti lovstva ili šumarstva, na površinama izvan prostora ograničenja ZOP-a

2.3.3. GRAĐEVINE ZA ISTRAŽIVANJE I ISKORIŠTAVANJE MINERALNIH SIROVINA

Članak 86.c

(1) Planom je određena površina eksploatacijskog polja tehničko - građevnog kamena Kaznionica Valtura (dio u Gradu Puli) te eksploatacijskih polja tehničko - građevnog kamena Vidrijan i Vidrijan I unutar građevinskog područja naselja Pula.

(2) Eksploatacija se može u prostoru eksploatacijskog polja obavljati pod sljedećim općim uvjetima:

- metode eksploatacije moraju se u najvećoj mjeri prilagoditi ambijentu, a preporučuje se metoda podzemne eksploatacije ukoliko je to tehnički izvodivo i tržišno opravdano, zbog veće zaštite okolnog krajobraza. Za potrebe projektiranja sigurne i ekonomski opravdane podzemne eksploatacije dozvoljava se početno otvaranje površinskog prostora, uz uvjet njegove sanacije;
- transport sirovine predvidjeti isključivo izvan naselja;
- ne smiju se ugrožavati krajobrazne vrijednosti na način da se eksploatacija izvodi potpunim uklanjanjem istaknutih morfoloških elemenata,
- prije početka izdavanja dopuštenja za eksploataciju kamena na površini eksploatacijskog polja tehničko - građevnog kamena Kaznionica Valtura (dio u Gradu Puli) na do sada nedirnutom području potrebno je provesti arheološku reambulaciju i ciljano arheološko



istraživanje kako bi se utvrdila točna pozicija arheološkog lokaliteta i arheoloških nalaza te kroz geokodirani sustav ugradila u dokumente temeljem kojih se izdaje odobrenje za eksploataciju,

- s ciljem zaštite arheološkog lokaliteta pećine Šandalja potrebno je prije izdavanja odobrenja za eksploataciju na do sada neistraženim područjima, na temelju rezultata reambulacije, ishoditi posebne uvjete i odgovarajuće suglasnosti nadležnog tijela zaštite.

(3) Na površini eksploatacijskog polja omogućava se realizacija samo jednog eksploatacijskog polja (jedan koncesionar za jednu vrstu mineralne sirovine).

(4) Rudarski objekti i postrojenja grade se unutar eksploatacijskog polja temeljem posebnih propisa o rudarstvu. Može se planirati izgradnja asfaltne baze, betonare i drugih građevina u funkciji obrade mineralnih sirovina.

(5) Skladišta eksplozivnih materijala potrebnih za miniranje moraju biti smještena na propisanoj udaljenosti od naselja i infrastrukturnih koridora / zaštitnih pojaseva, sukladno posebnim propisima.

(6) Sanacija područja eksploatacije mineralnih sirovina mora biti sastavni dio odobrenja za eksploataciju. Sanacija područja može se provesti kao krajobrazno oplemenjivanje.

(7) Eksploataciji mineralnih sirovina mora se pristupiti na način da se, osim efikasnosti i ekonomske dobiti od proizvodnje, dosljedno i od početka sagleda i oblik prostora eksploatacije koji će najbolje odgovarati budućoj namjeni tog prostora. Sanacija i privođenje konačnoj namjeni mora biti sastavni dio procesa eksploatacije. Preporuča se da eksploatacija počne od najviše etaže, kako bi se postupak tehničke sanacije i biološke rekultivacije mogao provoditi istovremeno sa eksploatacijom na način da troškovi sanacije direktno terete troškove proizvodnje.

Članak 87.

~~Uvjeti postavljanja manjih prenosivih i sličnih objekata i naprava utvrđuju se temeljem posebnog propisa o postavljanju privremenih građevina u prostoru.~~

3. UVJETI SMJEŠTAJA GOSPODARSKIH DJELATNOSTI

Članak 88.

Na području Grada Pule gradnja građevina određenih gospodarskih djelatnosti Planom je omogućena u građevinskom području naselja Pule i u njegovim izdvojenim dijelovima. Uvjeti gradnje građevina gospodarskih djelatnosti u ~~izdvojenim~~ građevinskim područjima naselja ~~Pule~~ određeni su poglavljem 2.2. "Građevinska područja naselja" ovih odredbi.

Članak 89.

(1) Na području Grada Pule koncentracija gospodarskih djelatnosti izvan građevinskih područja naselja planira se u ~~sljedećim izdvojenim građevinskim područjima izvan naselja~~ gospodarske namjene ~~koja su Planom definirana kao građevinska područja i to:~~

- ~~izdvojeno~~ građevinsko područje ~~izvan naselja~~ poslovne namjene – pretežito trgovačke (benzinski servis) (K2),
- ~~izdvojeno~~ građevinsko područje ~~izvan naselja~~ poslovne namjene – komunalno servisne i proizvodne - pretežito industrijske – ~~Centralna zona~~ Županijski centar za gospodarenje otpadom "Kaštijun"(K3, I1),
- ~~izdvojeno~~ građevinsko područje ~~izvan naselja~~ poslovne namjene – komunalno servisne – Zona za gospodarenje otpadom životinjskog podrijetla (K3),
- ~~U građevinskom području~~ ~~izdvojeno~~ ~~građevinsko~~ ~~područje~~ poslovne namjene – komunalno servisne – Kompostana (K3).

~~Uvjeti gradnje za građevine i druge zahvate u građevinskom području poslovne pretežito trgovačke namjene odredit će se u postupku izdavanja akata kojim se odobrava građenje, pri čemu ne smiju premašiti uvjete gradnje iz članka 76. stavak 1. ovih odredbi.~~

(2) Uvjeti gradnje za građevine i druge zahvate u ~~izdvojenim~~ građevinskim područjima ~~poslovne komunalno servisne~~ ~~izvan naselja~~ gospodarske namjene iz stavka 1. ovog članka, odredit će se ~~u postupku izdavanja lokacijske (građevne) dozvole, pri čemu se moraju sagledati u skladu s uvjetima iz članka 80. ovih odredbi, na način da se sagledaju stvarne tehnološke i ostale potrebe zahvata u prostoru, sukladno odgovarajućim važećim propisima, standardima i pravilima graditeljske struke.~~

~~Zone gospodarske – ugostiteljsko turističke namjene~~ **Ugostiteljsko - turistička namjena**



Članak 90.

(1) Koncentracija građevina ugostiteljsko turističke namjene može se provoditi u turističkim zonama (TZ) ~~gospodarske — ugostiteljsko-turističke namjene~~ određenim ovim Planom i te u "ostalim" površinama ugostiteljsko - turističke namjene koje će se razgraničiti prostornim planom užeg područja unutar građevinskog područja naselja Pula, dok se pojedinačne građevine ugostiteljsko turističke namjene mogu graditi a postojeće rekonstruirati i unutar preostalog dijela građevinskog područja naselja Pula, u skladu s prostornim planovima užeg područja i ukupnim odredbama ovoga Plana.

(2) U turističkim zonama (TZ) i u "ostalim" površinama ugostiteljsko - turističke namjene iz stavka 1. ovog članka osim smještajnih građevina, odnosno građevina osnovne namjene, mogu se graditi i uređivati i prateći ugostiteljsko-turistički sadržaji, sportske i rekreacijske građevine, igrališta i otvorene površine, prometne površine, te potrebne infrastrukturne građevine i infrastrukturna mreža. U ovim zonama ne mogu se graditi građevine stambene niti neke druge namjene osim osnovne, izuzev rekonstrukcija postojećih pojedinačnih građevina, prema odredbama članka 222. do 228. ovoga Plana.

(3) ~~Zone~~ Turističke zone (TZ) i "ostale" površine ugostiteljsko - turističke namjene iz stavka 1. ovog članka uređuju se u skladu s odredbama Zakona o prostornom uređenju i ~~gradnji (NN 76/07, 38/09, 55/11, 90/11, 50/12, 55/12 i 80/13)~~ (NN 153/13, 65/17) koje se odnose na uređenje i zaštitu prostora ograničenja zaštićenog obalnog područja mora te u skladu s odredbama Prostornog plana Istarske županije.

(4) Kroz ~~zone gospodarske — ugostiteljsko-turističke namjene~~ turističke zone (TZ) i "ostale" površine ugostiteljsko - turističke namjene, koje se prostiru uz obalu dužinom većom od 500 metara, mora se omogućiti najmanje 1 javni cestovno-pješački pristup do obale na svakih 500 metara, čija će se trasa i ostali uvjeti gradnje odrediti prostornim planom užeg područja ili u postupku izdavanja ~~odobrenja~~ akta za ~~građenje~~ provedbu prostornog plana.

Članak 91.

~~Građevine ugostiteljske i turističke namjene, u kojima se pruža usluga turističkog smještaja, mogu se koncentrirano graditi u sljedećim zonama gospodarske — ugostiteljsko-turističke namjene unutar građevinskog područja naselja Pula:~~

- ~~— Štinjan — Puntičola (T2)~~
- ~~— Štinjan — Puntičola-Hidrobaza (T1, T2, T3)~~
- ~~— Stoja (2 podzone) (T1)~~
- ~~— Stoja — Stara klaonica (T1)~~
- ~~— Valovine (T1)~~
- ~~— Valkane — Hotel Pula (T1)~~
- ~~— Zlatne stijene (T2)~~
- ~~— Saccorgiana (T1 i T3)~~
- ~~— Verudella — Punta Verudela, Palma, Histria (T1 i T2)~~
- ~~— Verudella — Verudela Beach Resort, Brioni, Park (T1 i T2)~~
- ~~— Valsaline — FSH (hostel) (T3)~~
- ~~— Muzil — Marie Louise (2 podzone) (T1)~~
- ~~— Muzil — Muzil (T1)~~
- ~~— Muzil — Muzil (T2)~~
- ~~— Fratarski otok (T3)~~

~~Prostornim planom užeg područja se unutar građevinskog područja naselja Pula mogu odrediti zone gospodarske — ugostiteljsko-turističke namjene namijenjene gradnji građevina i uređenju otvorenih površina, na kojima će se moći pružati sve usluge u ugostiteljstvu i turizmu (ugostiteljske, uslužne i sportsko-rekreacijske djelatnosti s pratećim zabavnim i sličnim sadržajima te djelatnosti iz područja prosvjete, znanosti i kulture) osim usluga turističkog smještaja.~~

(1) Građevine ugostiteljske i turističke namjene, u kojima se pruža usluga turističkog smještaja, mogu se koncentrirano graditi u sljedećim turističkim zonama (TZ), koje su ovim Planom razgraničene unutar građevinskog područja naselja Pula:

- Turistička zona 1 - Verudella
- Turistička zona 2 - Zlatne stijene – Saccorgiana s prostorno funkcionalnim cjelinama:
 - Zlatne stijene - Horizont Pula Resort (TZ 2-1)
 - Saccorgiana (TZ 2-2)

(2) Turistička zona (TZ) je zona koja je namijenjena ugostiteljsko-turističkoj djelatnosti unutar koje se planiraju površine za izgradnju smještajnih građevina, površine za izgradnju pratećih ugostiteljsko-turističkih sadržaja, površine za izgradnju servisnih i opskrbnih sadržaja u funkciji turizma, kao i površine namijenjene infrastrukturnim građevinama. Turistička zona može se sastojati



od jedne ili više prostorno-funkcionalnih cjelina s jedinstvenim upravljanjem. Minimalna i maksimalna površina građevne čestice unutar turističkih zona ovim se planom ne određuje, već je određena GUP-om.

(3) Koeficijent izgrađenosti pojedinačne građevne čestice u turističkim zonama iz ovog članka (osim građevnih čestica infrastrukturnih sustava) ne smije biti veći od 0,3, a koeficijent iskoristivosti ne smije biti veći od 0,8. Iznimno, kod postojećih TZ-ova unutar naselja, kod kojih je izgrađenost ili koeficijent iskoristivosti veći od određenih u ovom stavku, rekonstrukcija postojećih građevina moguća je na način da se ne povećavaju postojeće veličine.

(4) U pojasu najmanje 100 m od obalne crte ne može se planirati niti se može graditi nova pojedinačna ili više građevina osim građevina komunalne infrastrukture i podzemnih energetskih vodova, pratećih sadržaja ugostiteljsko-turističke namjene, u koju svrhu se mogu prenamijeniti i postojeće građevine, te se mogu uređivati javne površine.

(5) Odvodnja otpadnih voda mora se riješiti zatvorenim kanalizacijskim sustavom s pročišćavanjem.

(6) Osim turističkih zona (TZ) iz stavka 1. ovog članka, planom užeg područja mogu se unutar građevinskog područja naselja Pula razgraničiti i "ostale" površine gospodarske – ugostiteljsko turističke namjene.

(7) Za površine ugostiteljsko - turističke namjene iz stavka 6. ovog članka, potrebno je planom užeg područja odrediti vrstu ugostiteljsko - turističke namjene, sukladno posebnim propisima te pripadajući smještajni kapacitet, u skladu s najvećem dopuštenim smještajnim kapacitetom iz članka 92. ovih odredbi.

(8) Unutar svih površina ugostiteljsko turističke namjene najmanje 40% površine svake građevne čestice (osim građevnih čestica infrastrukturnih sustava) mora se urediti kao parkovni nasadi i prirodno zelenilo.

Članak 92.

~~Ukupni planirani maksimalni smještajni kapaciteti u zonama gospodarske – ugostiteljsko turističke namjene i preostalom dijelu građevinskih područja naselja, u koje se (sukladno odredbama prostornog plana šireg područja) ne ubrajaju kapaciteti u "privatnom smještaju", su sljedeći:~~

	Lokacija (zona)	Kapacitet (postelja/kampista)	Površina (ha)	Gustoća (postelja/ha)	Vrsta ugostiteljskog smještaja		
					Hotel (T1)	Turističke naselje (T2)	Kamp (T3)
I.	GRAĐEVINSKO PODRUČJE NASELJA PULA – Zone gospodarske – ugostiteljsko turističke namjene						
1.	Štinjan – Puntizela	1.390	24,70	56,28		*	
2.	Štinjan – Puntizela-Hidrobaza	1.200	18,16	66,07	*	*	* (same kamp)
3.	Stoja (2 podzone)	Ukupno 400	5,08	78,74	*		
4.	Stoja – Stara klaonica	162	1,35	120,00	*		
5.	Valovine	400	5,02	79,68	*		
6.	Valkane – Hotel Pula	376	1,82	206,59	*		
7.	Zlatne stijene	postojeći (1.540)	11,32	postojeća (136,04)		*	
8.	Saccorgiana	1.910	12,87	148,41	*		* (same kamp)
9.	Verudella – Punta Verudela, Palma, Histria	postojeći (2.055)	8,45	postojeća (243,20)	*	*	
10.	Verudella – Verudela Beach Resort, Brioni, Park	1.848	17,12	107,94	*	*	
11.	Valsaline – FSH	Postojeći (140)	0,78	Postojeća (179,49)			* (kamp i/ili)



							hostel)
12.	Muzil – Marie Louise (2-podzone)	Ukupno 750	6,91	108,54	*		
13.	Muzil – Muzil	550	5,63	97,69	*		
14.	Muzil – Muzil	250	4,90	51,02		*	
15.	Fratarski otok	750	13,37	56,09			* (samo kamp)
	UKUPNO	13.721	137,48	99,80	*	*	*
II. GRAĐEVINSKO PODRUČJE NASELJA PULA – Pojedinačne smještajne građevine gospodarske – ugostiteljske turističke namjene							
16.	PULA Građevinske područje naselja	3.279	-	-	* (i hostel)		
	UKUPNO	3.279	-	-	* (i hostel)		
	UKUPNO	17.000	-	-	* (i hostel)	*	*

~~Postojeće građevine gospodarske – ugostiteljske turističke namjene koje se nalaze u građevinskim područjima naselja, a čiji su postojeći smještajni kapaciteti veći od 80 postelja, mogu rekonstrukcijom zadržati pa i povećati kapacitet i pod uvjetom da time ne premaše maksimalne smještajne kapacitete na pojedinoj lokaciji (zoni) iz stavka 1. ovog članka.~~

Ukupni planirani maksimalni smještajni kapaciteti u turističkim zonama (TZ), u "ostalim" površinama ugostiteljsko - turističke namjene te u pojedinačnim smještajnim građevinama gospodarske – ugostiteljske turističke namjene u naselju, u koje se (sukladno odredbama prostornog plana više razine) ne ubrajaju kapaciteti u "privatnom smještaju", su sljedeći:

	Lokacija (zona)	Kapacitet (postelja/kampista)	Površina (ha)	Gustoća (postelja/ha)	Vrsta ugostiteljskog smještaja		
					Hotel (T1)	Turističko naselje (T2)	Kamp (T3)
I. GRAĐEVINSKO PODRUČJE NASELJA PULA – Turističke zone (TZ)							
1	TZ 1- Verudella						
	Verudella – Punta Verudela, Palma, Histria	postojeći (2.055)	8,45	postojeća (243,20)	x	x	
	Verudella – Verudela Beach Resort, Brioni, Park	1.848	17,12	107,94	x	x	
2	TZ 2 - Zlatne stijene - Sacorgiana						
	Zlatne stijene-Horizont Pula Resort (TZ 2-1)	postojeći (1.540)	11,32	postojeća (136,04)	x	x	
	Saccorgiana (TZ 2-2)	1.544	12,87	120	x		x (samo vrsta kamp)
	UKUPNO	6.987	49,76	140,41	x	x	x
II. GRAĐEVINSKO PODRUČJE NASELJA PULA – "ostale" površine ugostiteljsko - turističke namjene koje će se razgraničiti prostornim planom užeg područja							
	UKUPNO	6.368	83,12	74,66	x	x	x



III.	GRAĐEVINSKO PODRUČJE NASELJA PULA – Pojedinačne smještajne građevine gospodarske – ugostiteljsko turističke namjene uključujući i građevine zdravstvenog turizma						
	Građevinsko područje naselja	3.755	-	-	x		x
	UKUPNO I+II+III	17.110	-	-	x	x	x

Članak 93.

~~Zone gospodarske – ugostiteljsko turističke namjene – hotel (T1) namijenjene su gradnji ugostiteljskih smještajnih građevina – vrste hotel iz skupine "hoteli", u kojima će se gostima pružati usluge smještaja i prehrane, a mogu se pružati i druge usluge u funkciji turističke potrošnje.~~

~~Ugostiteljske smještajne građevine koje će se graditi u zonama iz stavka 1. ovog članka moraju odgovarati uvjetima iz Pravilnika o razvrstavanju, kategorizaciji i posebnim standardima ugostiteljskih objekata iz skupine hoteli ("Narodne novine", br. 88/07, 58/08, 62/09 i 63/13) i drugih odgovarajućih propisa, ali ne smiju imati mogućnost pripreme hrane u smještajnim jedinicama, osim postojećih građevina koje se mogu rekonstruirati u skladu s odredbama ovog Plana odnosno prostornog plana užeg područja.~~

~~Zone gospodarske – ugostiteljsko turističke namjene – turistička naselja (T2) namijenjene su gradnji ugostiteljskih smještajnih građevina – vrste turističko naselje iz skupine „hoteli“, u kojima će se gostima pružati usluge smještaja i prehrane, a mogu se pružati i druge usluge u funkciji turističke potrošnje.~~

~~Ugostiteljske smještajne građevine koje će se graditi u zonama iz stavka 3. ovog članka moraju odgovarati uvjetima iz Pravilnika o razvrstavanju, kategorizaciji i posebnim standardima ugostiteljskih objekata iz skupine hoteli ("Narodne novine", br. 88/07, 58/08, 62/09 i 63/13) i drugih odgovarajućih propisa.~~

~~Zone gospodarske – ugostiteljsko turističke namjene – kampova (T3) namijenjene su gradnji ugostiteljskih smještajnih građevina – vrste kamp, u kojima će se gostima pružati usluge smještaja i prehrane, a mogu se pružati i druge usluge u funkciji turističke potrošnje.~~

~~Ugostiteljske smještajne građevine koje će se graditi u zonama iz stavka 5. ovog članka moraju odgovarati uvjetima iz Pravilnika o razvrstavanju, minimalnim uvjetima i kategorizaciji ugostiteljskih objekata kampova iz skupine »kampovi i druge vrste ugostiteljskih objekata za smještaj« ("Narodne novine", br. 75/08 i 45/09), a za vrstu hostel Pravilnika o razvrstavanju i kategorizaciji drugih vrsta ugostiteljskih objekata za smještaj iz skupine „Kampovi i druge vrste ugostiteljskih objekata za smještaj“ (NN 49/08 i 45/09) kao i drugih odgovarajućih propisa. Vrsta smještajnih građevina iz ove kategorije (kamp ili hostel) za svaku je pojedinačnu lokaciju precizirana u tablici iz prethodnog članka ovih odredbi.~~

~~U zonama iz ovog članka ne može se planirati gradnja, niti se može graditi pojedinačna ili više građevina namijenjenih za:~~

- ~~— stalno ili povremeno stanovanje (apartmanske građevine za tržište);~~
- ~~— odmor i rekreaciju (kuće za odmor).~~

(1) Unutar površina namijenjenih za hotele (T1) može se odvijati gradnja ugostiteljskih smještajnih građevina – vrste hotel iz skupine "hoteli", u kojima će se gostima pružati usluge smještaja i prehrane, a mogu se pružati i druge usluge u funkciji turističke potrošnje.

(2) Ugostiteljske smještajne građevine koje će se graditi u zonama iz stavka 1. ovog članka moraju odgovarati uvjetima iz Pravilnika o razvrstavanju, kategorizaciji i posebnim standardima ugostiteljskih objekata iz skupine hoteli ("Narodne novine", br. 56/16) i drugih odgovarajućih propisa, ali ne smiju imati mogućnost pripreme hrane u smještajnim jedinicama, osim postojećih građevina koje se mogu rekonstruirati u skladu s odredbama ovog Plana odnosno prostornog plana užeg područja.

(3) Unutar površina namijenjenih za turistička naselja (T2) može se odvijati gradnja ugostiteljskih smještajnih građevina - vrste turističko naselje iz skupine „hoteli“, u kojima će se gostima pružati usluge smještaja i prehrane, a mogu se pružati i druge usluge u funkciji turističke potrošnje.

(4) Ugostiteljske smještajne građevine koje će se graditi u zonama iz stavka 3. ovog članka moraju odgovarati uvjetima iz Pravilnika o razvrstavanju, kategorizaciji i posebnim standardima ugostiteljskih objekata iz skupine hoteli ("Narodne novine", br. 56/16) i drugih odgovarajućih propisa.

(5) Unutar površina namijenjenih za kampove (T3) može se planirati gradnja/uređenje ugostiteljskih smještajnih građevina/površina – vrste kamp, u kojima će se gostima pružati usluge smještaja i prehrane, a mogu se pružati i druge usluge u funkciji turističke potrošnje, s tim da je unutar "ostalih" površina ugostiteljsko - turističke namjene moguć smještaj hostela ukoliko je određen GUP-om.

(6) Ugostiteljske smještajne građevine koje će se graditi u površinama iz stavka 5. ovog



članka moraju odgovarati uvjetima iz Pravilnika o razvrstavanju i kategorizaciji ugostiteljskih objekata iz skupine kampovi ("Narodne novine", br. 54/16), a za vrstu hostel Pravilnika o razvrstavanju i kategorizaciji ugostiteljskih objekata iz skupine ostali ugostiteljski objekti za smještaj ("Narodne novine", br. 54/16), kao i drugih odgovarajućih propisa.

(7) U površinama iz ovog članka ne može se planirati gradnja, niti se može graditi pojedinačna ili više građevina namijenjenih za:

- stalno ili povremeno stanovanje (apartmanske građevine za tržište),
- odmor i rekreaciju (kuće za odmor).

Članak 94.

Unutar neizgrađenih dijelova ~~zona gospodarske — ugostiteljsko-turističke namjene~~ turističkih zona i "ostalih" površina ugostiteljsko - turističke namjene iz članka 91. ovih odredbi uži obalni pojas može se namijeniti uređivanju plaža (uređenih i/ili prirodnih sukladno posebnim propisima), kupališta s plažnim građevinama, suncališta, pristupa u more, valobrana, pristana dužine do 6m i širine do 2m, zelenih površina, manjih sportskih igrališta, površina za vodene sportove i drugo, dok su građevine smještajnih kapaciteta odmaknute od obale u dubinu. U užem obalnom pojasu postoji mogućnost gradnje i postavljanja građevina, uređaja i instalacija potrebnih za odvijanje sigurne plovidbe na moru. Užim obalnim pojasom, prema ovim odredbama, smatra se pojas uz obalu širine 25 metara unutar kojeg se omogućava realizacija ~~koja osigurava realizaciju~~ svih vrsta gore navedenih zahvata.

4. UVJETI SMJEŠTAJA DRUŠTVENIH DJELATNOSTI TE SPORTSKO - REKREACIJSKIH SADRŽAJA

Članak 95.

Na području Grada Pule gradnja građevina javnih i društvenih djelatnosti Planom je omogućena u građevinskom području naselja Pule i u njegovim izdvojenim dijelovima. Uvjeti gradnje građevina gospodarskih djelatnosti u izdvojenim građevinskim područjima naselja Pule određeni su poglavljem 2.2. "Građevinska područja naselja" ovih odredbi.

Članak 96.

(1) Na području Grada Pule, a izvan građevinskih područja ~~naselja~~, planiraju se zahvati javnih i društvenih djelatnosti u okviru šireg zahvata austrougarske tvrđave Turtian (D).

(2) Uvjeti ~~smještaja i gradnje~~ za ~~isključivo~~ rekonstrukciju postojeće austrougarske tvrđave, kao evidentiranog kulturnog dobra, odredit će se u postupku ~~izdavanja lokacijske (građevne) dozvole provedbe prostornog plana~~, pri čemu je nužno uvažavati odredbe ovog Plana koje se odnose na zaštitu kulturnih dobara.

Članak 96.a.

(1) Na području Grada Pule Planom ~~je omogućena se omogućava~~ gradnja golf igrališta.

(2) Zahvat golf igrališta može se realizirati u zoni sportsko rekreacijske namjene (R1), određenoj ~~ovim Planom i prostornim planom užeg područja GUP-om~~, unutar građevinskog područja naselja Pula na lokaciji Muzil, ~~dok se pojedinačni zahvati sportske i rekreacijske namjene mogu graditi i unutar preostalog dijela građevinskog područja naselja Pula i drugih građevinskih područja naselja, u skladu s ukupnim odredbama ovoga Plana.~~

(3) U zoni iz stavka 1. ovog članka mogu se graditi i uređivati i sportske i rekreacijske građevine, igrališta i otvorene površine, prometne površine, te potrebne infrastrukturne građevine i infrastrukturna mreža. U ovoj zoni ne mogu se graditi građevine stambene niti neke druge namjene osim osnovne, izuzev rekonstrukcija odnosno održavanja postojećih pojedinačnih građevina, prema odredbama ~~članaka 222. do 228.~~ ovoga Plana.

Članak 96.b.

(1) Golf igralište ~~planirano~~ na lokaciji Muzil, sveukupne površine planirane zone oko 72ha i kapaciteta 18 ~~rupa-polja~~, namijenjeno je uređenju otvorenih prostora golf igrališta i drugih sportsko rekreativnih otvorenih igrališta te gradnji centralne građevine (golf kuće) i ostalih ~~pomoćnih servisnih~~ građevina (spremišta opreme i materijala, radionice i sl.) potrebnih za nesmetano funkcioniranje golf igrališta.

(2) Golf igralište planira se na način da je udaljeno od obalne crte najmanje 25 m.

(3) Najmanje 60% sveukupne površine ~~zone obuhvata~~ golf igrališta mora se krajobrazno urediti kao parkovne nasade i prirodno zelenilo, dok se na preostalom dijelu sveukupne površine zone grade polja za igru i druga sportsko rekreativna otvorena igrališta.



(4) Ukupna tlocrtna bruto površina svih **zatvorenih i natkrivenih** građevina unutar **zone** golf **igralište** igrališta može iznositi najviše 10% površine **te namjene** sportskih terena i sadržaja.

(5) Ukupna površina iz prethodnog stavka ovog članka uključuje površinu postojeće utvrde Muzil u kojoj se planira centralna građevina (golf kuća) te ostale **prateće** građevine u funkciji **golfa** sporta (spremišta, servisi i sl.).

(6) Ukupna tlocrtna bruto površina svih zatvorenih i natkrivenih građevina u funkciji sporta može iznositi najviše 2 ha.

(7) Uvjeti smještaja i gradnje golf igrališta kao i pratećih građevina u funkciji golfa odredit će se u postupku izrade i donošenja prostornog plana užeg područja, pri čemu je nužno uvažavati odredbe ovog Plana koje se odnose na zaštitu krajobraznih i prirodnih vrijednosti te kulturnih dobara.

(8) **Potrebno je** provesti posebne mjere zaštite **nadzemnih i/ili podzemnih voda i priobalnog mora**, a obvezna je izgradnja zatvorenog sustava odvodnje drenažnih voda, kao i ponovna uporaba i pročišćavanje drenažnih voda.

(9) Za održavanje golf igrališta prvenstveno se mora koristiti pročišćena otpadna voda te voda dobivena postupkom desalinizacije morske vode, a voda iz vodoopskrbnog sustava može se koristiti samo uz suglasnost nadležnih tijela ("Hrvatskih voda" i javnih isporučitelja vodne usluge), vodeći računa o prioritetu korištenja vode u vodoopskrbne svrhe.

5. UVJETI UTVRĐIVANJA KORIDORA ILI TRASA I POVRŠINA PROMETNIH I DRUGIH INFRASTRUKTURNIH SUSTAVA

Članak 97.

(1) Ovim Planom utvrđene su trase, koridori, **uređaji** i građevine **infrastrukturnih sustava** - prometnih, telekomunikacijskih, vodnogospodarskih i energetskih sustava.

~~Infrastrukturni koridor je prostor namijenjen smještaju građevine i instalacija infrastrukturnih sustava.~~

(2) Gradnja infrastrukturnih sustava utvrđenih ovim Planom provodit će se temeljem ovih odredbi i odredbi prostornih planova užih područja, u skladu s razvojnim planovima Grada Pule i nadležnih trgovačkih društava. Pri tome treba uvažavati važeće propise o zaštitnim koridorima već izgrađene infrastrukturne mreže u kojima su planirana namjena i korištenje uvjetovani tim propisima. Isto tako su uvjetovani planirana namjena i korištenje u koridorima budućih trasa infrastrukturne mreže, što predstavlja rezervaciju prostora za buduću infrastrukturnu mrežu.

Članak 98.

(1) Mjesto i način opremanja zemljišta ~~cestovnom~~ **prometnom** infrastrukturnom mrežom prikazani su odgovarajućim grafičkim prikazom grafičkog dijela Plana koji utvrđuje uvjete gradnje prometnih površina, a opisani su ~~i u odgovarajućem poglavlju tekstualnog dijela koji obrađuje problematiku prometa~~ u člancima 103. do 117.a. ovih odredbi, kojima su određeni uvjeti gradnje elemenata prometnog sustava.

(2) Prikaz javnih prometnih površina u grafičkom dijelu Plana temelji se na odredbama Pravilnika o sadržaju, mjerilima kartografskih prikaza, obveznim prostornim pokazateljima i standardu elaborata prostornih planova (NN 106/98, 39/04, 45/04, ~~i~~ 163/04 i 9/11) i smatra se shematskim prikazom. Konačno rješenje pojedine prometnice definirat će se donošenjem prostornog plana užeg područja ~~odnosno lokacijskom dozvolom~~ ili prilikom izdavanja akata za provedbu prostornog plana.

Članak 99.

(1) Mjesto i način opremanja zemljišta ~~telekomunikacijskom~~ **energetskom** i **ostalom** komunalnom infrastrukturnom mrežom (~~elektroopskrba, plinoopskrba vodoopskrba i odvodnja~~) prikazani su odgovarajućim grafičkim prikazima grafičkog dijela Plana koji utvrđuju uvjete gradnje ~~predmetne~~ infrastrukturne mreže, a opisani su ~~i u odgovarajućim poglavljima tekstualnog dijela u~~ člancima 118. do 141. ovih odredbi, kojima su određeni uvjeti gradnje elemenata energetskog i vodnogospodarskog sustava.

(2) Elementi **energetske i komunalne** infrastrukturne mreže utvrđeni Planom smatraju se okvirnim, dok će se njihova mikrolokacija odrediti donošenjem prostornog plana užeg područja ~~odnosno lokacijskom dozvolom~~ ili prilikom izdavanja akata za provedbu prostornog plana.

Članak 99.a.

Razgraničenje površina za infrastrukturne sustave vrši se određivanjem granica predviđenih za infrastrukturne koridore. Infrastrukturni koridor je prostor namijenjen smještaju građevina, **uređaja**,



opreme i instalacija infrastrukturnih sustava kao i ostalih građevina koje se grade ~~kao prostorni i funkcionalni dio ceste~~ sukladno posebnim propisima. Građenje građevina druge namjene ~~na površinama predviđenim za infrastrukturne koridore nije dozvoljeno~~ unutar zaštitnih koridora izgrađene i neizgrađene infrastrukturne mreže pojedinih infrastrukturnih sustava odvija se sukladno odredbama ovog Plana.

Članak 100.

Planirani sustavi prometne i druge infrastrukture i pripadajućih objekata zadovoljit će buduće potrebe obuhvaćenog područja na razini današnjeg standarda. ~~Prilikom planiranja prometne i prateće infrastrukturne mreže treba slijediti načelo gradnje integrirane infrastrukture.~~ Rješenja temeljem kojih će se izdavati ~~lokacijske dozvole akti za provedbu prostornog plana~~ iznimno mogu odstupiti od planiranih, ukoliko se ukaže potreba zbog tehničkog ili tehnološkog napretka, odnosno budućih novih saznanja, odnosno ukoliko to predstavlja ~~privremeno~~ racionalnije rješenje, ili se radi o dodatnom raspletu mreže razine koju ovaj Plan ne obrađuje, pri čemu je potrebno uvažavati usvojene propise i standarde, te pravila tehničke prakse, a na prostoru zaštićene kulturne baštine i posebne uvjete nadležnog Konzervatorskog odjela.

Članak 101.

(1) U planiranim infrastrukturnim koridorima rezervacije prostora za planirane neizgrađene mreže ~~energetskog i vodnogospodarskog sustava~~ ne postoji mogućnost nikakvih građevnih zahvata do izgradnje odnosno mreže, osim eventualne druge infrastrukture (instalacije) ili prometnice, odnosno osim rekonstrukcija, uklanjanja i radova na održavanju postojećih građevina.

(2) Ukoliko važećim propisima nije određeno drukčije, nakon izgradnje infrastrukturne mreže ~~energetskog i vodnogospodarskog sustava~~ planirane ovim Planom, pri korištenju se primjenjuju zaštitni koridori za postojeće mreže.

(3) Pri realizaciji pojedine infrastrukturne građevine i uređaja potrebno je pribaviti suglasnosti ostalih korisnika infrastrukturnih koridora.

5.1. PROMETNI SUSTAVI

Članak 102.

(1) Svi vidovi prometa, njihova međuzavisnost i odnos s drugim aktivnostima na području Grada kao i širem prostoru, odvijat će se i usklađivati prema prometnim pravicima i zaštitnim koridorima planiranim ovim Planom.

(2) Ovim Planom diferencirani su prometni sustavi:

- cestovni,
- željeznički,
- pomorski,
- telekomunikacijski,
- zračni.

(3) Prometnu infrastrukturu čine terminali putničkog i/ili robnog prometa i to: cestovni ~~putnički i/ili robni terminali, autobusni kolodvori, željeznički kolodvori (putnički, teretni, ranžirni), željeznička stajališta i aerodromi u funkciji odvijanja javnog prijevoza te luke i lučki terminali.~~

(4) Prikaz pojedinih elemenata diferenciranih prometnih sustava u obliku načelnog položaja u prostoru trasa ili oznake približne lokacije površine za razvoj pojedinih sadržaja ili odvijanje određenih prometnih procesa dan je na kartografskom prikazu br. 1.A: "Korištenje i namjerna površina" i na kartografskom prikazu br. 1.B: "Korištenje i namjena površina - promet" u mjerilu 1:25 000.

5.1.1. Cestovni promet

Članak 103.

~~Cestovni promet odvijat će se sukladno važećem Zakonu o cestama na temelju Planom utvrđenom rješenju cestovne mreže. Plan sadrži mrežu državnih, županijskih i lokalnih javnih cesta, nerazvrstanih cesta prekatégoriziranih iz županijskih cesta, kao i ostalih cesta.~~

~~Ovim se Planom, izvan građevinskih područja, određuju zaštitni koridori državnih, županijskih i lokalnih cesta, nerazvrstanih cesta prekatégoriziranih iz županijskih cesta te i ostalih cesta.~~

~~Unutar tako utvrđenih zaštitnih koridora omogućava se realizacija svih zahvata sukladno Zakonu o cestama (NN br. 84/11, 18/13, 22/13, 54/13, 148/13 i 92/14) i ostalim propisima donesenim na temelju tog Zakona.~~



~~U slučaju gradnje benzinskih postaja koje su, sukladno Zakonu o cestama te ostaloj zakonskoj i podzakonskoj regulativi, grade kao prostorni i funkcionalni dio ceste, potrebno je pridržavati se sljedećih uvjeta gradnje:~~

- ~~— maksimalna površina izgrađenosti može iznositi najviše 2000 m² uključivo prateće sadržaje pri čemu se u maksimalnu površinu ne uračunavaju površine za smještaj agregata, boca za plin, te podzemnih tankova,~~
- ~~— maksimalni koeficijent izgrađenosti iznosi 0,7,~~
- ~~— najveći broj etaža građevine iznosi jednu nadzemnu etažu,~~
- ~~— najviša visina građevine iznosi 4,5 m,~~
- ~~— minimalna udaljenost od granice građevne čestice iznosi 6 m,~~
- ~~— najmanje 20% površine građevne čestice na kojoj se gradi nova benzinska postaja mora se urediti kao parkovni nasadi i/ili prirodno zelena površina,~~
- ~~— krov može biti izveden kao kosi krov nagiba do 30° ili ravni krov,~~
- ~~— parkirališne površine potrebno je dimenzionirati prema uvjetima iz članka 110. ovih Odredbi za provođenje.~~

(1) Planom je određena osnovna mreža cestovnog prometa koju čine trase ili dijelovi trasa javnih i nerazvrstanih (ostalih) cesta prikazanih na kartografskom prikazu br. 1.A: "Korištenje i namjerna površina" i na kartografskom prikazu br. 1.B: "Korištenje i namjena površina - promet" u mjerilu 1:25 000.

(2) Ovim Planom utvrđuju se smjernice za izradu prostornih planova užeg područja te uvjeti za izdavanje akata kojima se odobrava građenje cesta kada se oni izdaju neposredno temeljem odredbi i rješenja iz ovoga Plana. U postupku izrade i donošenja prostornih planova užeg područja odnosno kod izdavanja akata za provedbu Plana, gradnja novih te rekonstrukcija postojećih cesta mora biti u skladu s odredbama ovoga Plana kojim se obvezno utvrđuju širine pojedinih elemenata poprečnog presjeka ceste te sukladno tome dimenzioniraju križanja uz primjenu odgovarajućih tehničkih normativa.

(3) Prostornim planovima užeg područja utvrđuje se detaljnija klasifikacija cestovnih prometnica na glavne mjesne ulice/ceste, sabirne ulice/ceste i ostale ulice/ceste te propisuju detaljniji uvjeti gradnje.

(4) Osim cestovnih prometnica, koje su prikazane u grafičkom dijelu Plana, na temelju tehničke dokumentacije za ishođenje akata za provedbu prostornog plana neposrednom provedbom odredbi ovog Plana, moguće je graditi i druge cestovne prometnice u cilju poboljšanja ukupne cestovne mreže i uvjeta odvijanja prometa.

(5) Ukoliko za postojeće i/ili planirane cestovne prometnice unutar obuhvata Plana dođe do promjene u funkcionalnom smislu - promjena kategorije ili u prostornom smislu - korekcija prometno-tehničkih elemenata trasa iz aspekta sigurnosti prometa na cestama, isto se ne smatra neusuglašenosti s ovim Planom.

Članak 104.

~~Najmanje širine zaštitnih koridora javnih cesta izvan građevinskih područja naselja Planom se utvrđuju prema tablici:~~

		ŠIRINE KORIDORA (m)	
		postojeća cesta	planirana cesta
DRŽAVNE CESTE	brze ceste	85	150
	ostale ceste	70	100
ŽUPANIJSKE CESTE		40	70
LOKALNE CESTE, NERAZVRSTANE CESTE PREKATEGORIZIRANE IZ ŽUPANIJSKIH CESTA I OSTALE CESTE		10	20

~~U građevinskim područjima zaštitni koridor određuje se u postupku izdavanja lokacijske dozvole odnosno izrade i donošenja prostornog plana užeg područja te može biti i manji od navedenih vrijednosti u stavku 1. ovog članka.~~

(1) Planom se za potrebe gradnje nerazvrstanih (ostalih) cesta izvan granice građevinskog područja naselja Pula utvrđuje minimalna širina zaštitnog pojasa postojeće ceste te minimalna širina koridora rezervacije za planirane ceste prema sljedećoj tablici:

Kategorija ceste	Širina [m]	
	Zaštitni pojas - obostrano	Zaštitni koridor planirane ceste
1. Nerazvrstane(ostale)ceste	10	20

(2) Zaštitni pojas je zemljište uz postojeću nerazvrstanu (ostalu) cestu izvan građevinskog područja naselja Pula na kojem je zabranjeno poduzimati bilo kakve radove ili radnje bez suglasnosti



pravne osobe koja upravlja nerazvrstanom (ostalom) cestom ako bi ti radovi ili radnje mogli nanijeti štetu nerazvrstanoj (ostaloj) cesti, kao i ugrožavati ili ometati promet na njoj te povećati troškove održavanja nerazvrstane (ostale) ceste. U suglasnosti se određuju uvjeti za obavljanje tih radova ili radnji. Zaštitni pojas se mjeri od vanjskog ruba zemljišnog pojasa nerazvrstane (ostale) ceste čija minimalna širina iznosi 1,0 m.

(3) U postupku izdavanja akata za provedbu prostornog plana za izvođenje zahvata planiranih ovim Planom unutar zaštitnog pojasa nerazvrstanih (ostalih) cesta izvan građevinskog područja naselja Pula, prethodno se moraju zatražiti uvjeti tijela Grada Pule nadležnog za ulice/ceste.

(4) Ako se na postojećim nerazvrstanim (ostalim) cestama izvan građevinskog područja naselja Pula prilikom njihove rekonstrukcije ne mogu ostvariti slobodni profili zbog postojeće izgradnje, koridor prometnice može biti i uži od profila određenog ovim Planom odnosno posebnim propisom o prometnicama za što je potrebno ishoditi suglasnost tijela Grada nadležnog za ulice/ceste.

(5) Zaštitni koridor planirane nerazvrstane (ostale) ceste predstavlja planski koridor za gradnju novih nerazvrstanih (ostalih) cesta izvan građevinskog područja naselja Pula koje je moguće graditi neposrednom provedbom ovog Plana unutar kojih ne postoji mogućnost nikakvih građevnih zahvata do izgradnje odnosno prometne mreže, osim eventualne druge infrastrukture, odnosno osim rekonstrukcija, uklanjanja i radova na održavanju postojećih građevina.

(6) Održavanje postojećih ~~javnih~~ cesta provodit će se temeljem posebnih propisa o cestama.

(7) Način i uvjeti uređivanja ~~ostalih~~ cesta određuje se ovim Planom te temeljem posebnih propisa o cestama koje su u nadležnosti Grada Pule.

Članak 105.

(1) Kod gradnje cesta u granicama koridora postojećih i planiranih cesta preporuka je predvidjeti organizaciju dvosmjernog cestovnog i/ili biciklističkog i/ili pješačkog prometa sa zaštitnim zelenim površinama (središnjim i/ili rubnim) za smještaj zelenila, urbane opreme, zaštitnih ograda, uređaja i opreme vertikalne prometne signalizacije te izgradnju pokosa nasipa i usjeka.

(2) Zastupljenost pojedinog elementa u poprečnom presjeku ceste definirat će se ovisno o organizaciji cestovne prometne mreže, prometnim potrebama, važnosti ceste u prometnoj mreži, prostornim mogućnostima te planiranoj namjeni površina uz ceste kroz izradu dodatnih analiza, prometnih studija/elaborata i/ili prema posebnim uvjetima pravne osobe koja upravlja cestom.

(3) Planom se utvrđuju širine pojedinih elemenata poprečnog profila kao smjernice za gradnju javnih i nerazvrstanih cesta unutar obuhvata Prostornog plana uređenja Grada Pule:

- širina prometne trake javnih cesta iznosi min. 3,5 m,
- širina prometne trake nerazvrstanih (ostalih) cesta iznosi min. 3,0 m, odnosno min. 3,25 m ukoliko se na cesti odvija javni gradski autobusni prijevoz putnika,
- širina kolnika za jednosmjerni promet iznosi min. 4,0 m,
- širina nogostupa iznosi min. 1,6 m,
- širina pješačkih prolaza i javnih stubišta minimalno iznosi min. 3,0 m, a iznimno min. 1,6 m na kraćim potezima,
- širina biciklističkih prometnica ovisi o vrsti biciklističke prometnice koja se planira, a minimalne vrijednosti širine prometnice utvrđuju su važećim *Pravilnikom o biciklističkoj infrastrukturi*,
- širina zaštitnog zelenog pojasa prometnica (središnjeg i/ili rubnog) ovisi o kategoriji prometnice, stvarnim mogućnostima i uvjetima u prostoru, a minimalna vrijednost se određuje na način da se zadovolje uvjeti postavljanja prometnih znakova, signalizacije i opreme te uvjeti sadnje visokog i/ili niskog zelenila i uvjeti potrebni za postavljanje prateće urbane opreme ukoliko su predviđeni.

(4) Iznimno, kod rekonstrukcije javnih i nerazvrstanih (ostalih) cesta utvrđuju se sljedeće širine prometnih trakova:

- širina prometnog traka javne ceste iznosi minimalno 3,0 m, osim u slučaju kada se prometnicom odvija javni gradski autobusni prijevoz. Tada najmanja širina prometnog traka iznosi 3,25 m,
- širina prometnog traka nerazvrstane (ostale) ceste iznosi minimalno 2,75 m.

(5) U građevinskom području naselja Pula omogućava se gradnja nerazvrstanih (ostalih) cesta sa slijepim završetkom na sljedeći način:

- za ceste sa slijepim završetkom dužine do 50 m obvezna je gradnja kolnika za odvijanje cestovnog prometa čija širina iznosi minimalno 5,5 m,
- za ceste sa slijepim završetkom dužine veće od 50 m obvezna je gradnja kolnika za odvijanje cestovnog prometa čija širina kolnika iznosi minimalno 5,5 m uz obvezu gradnje minimalno jednostranog nogostupa širine 1,6 m,



- za ceste sa slijepim završetkom dužine veće od 100 m obvezna je gradnja okretišta za komunalna i interventna vozila u skladu s posebnim propisima i pravilima struke, a sve prema uvjetima i uz suglasnost nadležnog upravnog tijela Grada Pule odnosno pravne osobe koja upravlja nerazvrstanom cestom.

(6) Gradnja pješačkih prometnica (pješačkih staza, prolaza i stubišta) i biciklističkih prometnica omogućava se i izvan poprečnog profila ceste u skladu s utvrđenim posebnim uvjetima i važećim zakonskim propisima.

(7) U blizini cestovnih raskrižja u razini, križanja cestovnih prometnica sa željezničkom prugom u razini te na unutarnjim stranama cestovnog zavoja ne smije se saditi drveće ili grmlje, postavljati naprave, ograde ili druge predmete koji onemogućavaju preglednost na javnoj cesti.

(8) Pristup svim građevinama i površinama javne namjene (ceste, ulice, trgovi, javna parkirališta, parkovne i zelene površine, javni pješački prilaz, pješački put i stube) mora biti izveden u skladu s važećim *Pravilnikom o osiguranju pristupačnosti građevina osobama s invaliditetom i smanjene pokretljivosti*.

(9) Ako se na postojećim cestama, prilikom njihove rekonstrukcije u izgrađenim građevinskim područjima ne mogu ostvariti slobodni profili zbog postojeće izgradnje, već položene mreže infrastrukture ili sl., profil prometnice može biti i uži od profila određenog ovim Planom odnosno posebnim propisom o prometnicama.

(10) Standard i ostali uvjeti kojima ceste u obuhvatu Plana i njihovi elementi moraju udovoljavati sa stajališta sigurnosti prometa utvrđivat će se u skladu s posebnim propisima i pravilima struke, a prilikom izrade i donošenja prostornih planova užeg područja odnosno izdavanja akta za provedbu prostornog plana.

Članak 106.

(1) Važećim Zakonom o cestama (*»Narodne novine«, br. 84/11, 22/13, 54/13, 148/13 i 92/14*) utvrđena je širina zaštitnog pojasa javnih cesta, koja se mjeri od vanjskog ruba zemljišnog pojasa, tako da je zaštitni pojas širok sa svake strane javne ceste:

- brze ceste u smislu zakona kojim se uređuje sigurnost prometa na cestama 40m,
- državne ceste 25 m,
- županijske ceste 15 m,
- lokalne ceste 10 m.

~~Ovim Planom određena je širina zaštitnog pojasa nerazvrstanih cesta i ostalih cesta, koja se mjeri od vanjskog ruba zemljišnog pojasa, tako da je zaštitni pojas širok sa svake strane ceste:~~

- ~~— glavne gradske ulice/ceste, koje će se odrediti prostornim planom užeg područja 15 m,~~
- ~~— sabirne ulice/ceste, koje će se odrediti prostornim planom užeg područja 10 m,~~
- ~~— ostale ulice/ceste, koje će se odrediti prostornim planom užeg područja 5 m.~~

(2) U postupku izdavanja akata ~~o građenju~~ za provedbu prostornog plana za izvođenje zahvata planiranih ovim Planom unutar zaštitnog pojasa iz stavka 1. ovog članka, prethodno se moraju zatražiti uvjeti nadležnog trgovačkog društva odnosno uprave za ceste.

(3) U zaštitnom pojasu iz stavka 1. ovog članka zabranjeno je poduzimati bilo kakve radove ili radnje bez suglasnosti nadležnog trgovačkog društva odnosno uprave za ceste ako bi ti radovi ili radnje mogli nanijeti štetu javnoj cesti, kao i ugrožavati ili ometati promet na njoj te povećati troškove održavanja javne ceste.

(4) U slučaju promjene propisa iz stavka 1. ovog članka, kod provedbe Plana primjenjivat će se odgovarajući važeći propis.

~~U postupku izdavanja akata o građenju za izvođenje zahvata planiranih ovim Planom unutar zaštitnog pojasa iz stavka 2. ovog članka, prethodno se moraju zatražiti uvjeti tijela Grada Pule nadležnog za ulice/ceste.~~

Članak 107.

~~Projektiranje i građenje nerazvrstanih i ostalih cesta u obuhvatu Plana, a izvan građevinskih područja određuje se prema Pravilniku o osnovnim uvjetima kojima javne ceste izvan naselja i njihovi elementi moraju udovoljiti s gledišta sigurnosti prometa (*»Narodne novine«, br. 110/01*), odnosno prema posebnom propisu o prometnicama.~~

(1) Benzinske postaje za opskrbu motornih vozila gorivom grade se unutar zaštitnog pojasa postojećih, odnosno zaštitnog koridora planiranih nerazvrstanih (ostalih) cesta izvan građevinskog područja naselja Pula kao prostorni i funkcionalni dio nerazvrstanih (ostalih) cesta, ali na zasebnoj građevnoj čestici sukladno projektu ceste.



(2) U slučaju gradnje benzinskih postaja za opskrbu motornih vozila gorivom izvan građevinskog područja naselja Pula, prilikom izrade projekta ceste potrebno je pridržavati se sljedećih uvjeta gradnje:

- maksimalna dužina građevne čestice iznosi 35 m, a maksimalna širina građevne čestice iznosi 10 m,
- maksimalni koeficijent izgrađenosti građevne čestice benzinske postaje iznosi 0,7,
- najveći broj etaža građevine iznosi jednu nadzemnu etažu,
- najviša visina građevine iznosi 6 m,
- minimalna udaljenost građevine benzinske postaje od regulacijskog pravca i granice susjedne građevne čestice iznosi 3 m,
- najmanje 20% površine građevne čestice na kojoj se gradi nova benzinska postaja mora se urediti kao parkovni nasadi i/ili prirodno zelena površina,
- krov može biti izveden kao kosi krov nagiba do 30° ili ravni krov,
- parkirališne površine potrebno je dimenzionirati prema uvjetima iz članka 110. ovih Odredbi za provedbu.

(3) Unutar građevne čestice benzinske postaje može se odvijati gradnja građevina namijenjenih opskrbi svim vrstama goriva i energije - plinska goriva, benzin, dizel goriva, električna energija i dr.

(4) Mogućnost smještaja te uvjeti gradnje benzinskih postaja, koje će se sukladno važećem Zakonu o cestama te ostaloj zakonskoj i podzakonskoj regulativi, graditi kao prostorni i funkcionalni dio ceste, unutar građevinskog područja naselja Pula određeni su GUP-om.

(5) Postojeće benzinske postaje mogu se rekonstruirati u skladu s odredbama ovog Plana, odnosno u skladu s odredbama plana užeg područja.

(6) U građevinskom području naselja Pula, GUP-om su određeni detaljni uvjeti za realizaciju benzinskih postaja.

Članak 107.a.

~~Neposrednom provedbom odredbi ovog Plana temeljem akata utvrđenih od strane nadležnog upravnog tijela dozvoljava se:~~

- ~~— gradnja novih te rekonstrukcija postojećih glavnih gradskih ulica/cesta, te sabirnih i ostalih ulica na području obuhvata ovoga Plana.~~

~~Za gradnju novih glavnih gradskih ulica/cesta ovim Planom utvrđuju se uvjeti kako slijedi:~~

- ~~— širina prometnog traka iznosi 3,5 m,~~
- ~~— najmanja dozvoljena širina pješackog hodnika (nogostupa) iznosi 1,6 m. Pješački hodnici izvode se s obje strane prometnice,~~
- ~~— ukoliko se izvodi, najmanja dozvoljena širina biciklističke staze iznosi 1,6 m čija širina se povećava za 0,75 m u zoni križanja gdje nema rubne zelene površine,~~
- ~~— ukoliko se izvode, središnje i rubne zelene razdjelne površine izvode se u širini prema stvarnim mogućnostima i uvjetima u prostoru,~~
- ~~— poprečni nagib kolnika iznosi 2,5% do 5%, a pješačkih i biciklističkih staza 1,5% do 2%,~~
- ~~— uzdužni nagib određuje se u skladu s Pravilnikom o osnovnim uvjetima kojima javne ceste izvan naselja i njihovi elementi moraju udovoljiti s gledišta sigurnosti prometa ("Narodne novine", br. 110/01) odnosno prema posebnim propisima.~~

~~Za rekonstrukciju postojećih glavnih gradskih ulica/cesta i izgradnju novih u već izgrađenim područjima ovim Planom utvrđuju se elementi kako slijedi:~~

- ~~— širina prometnog traka iznosi najmanje 3,0 m, osim u slučaju kada se prometnicom odvija javni gradski autobusni prijevoz, tada najmanja širina prometnog traka iznosi 3,25 m,~~
- ~~— najmanja dozvoljena širina pješačkog hodnika iznosi 1,6 m. Pješački hodnici izvode se s obje strane prometnice, a iznimno se mogu izvoditi i jednostrano, što zavisi o raspoloživom prostoru, u kojem se slučaju na drugoj strani poprečnog profila izvodi bankina širine najmanje 0,5 m,~~
- ~~— ukoliko se izvodi, najmanja dozvoljena širina biciklističke staze iznosi 1,6 m, a povećava se za 0,75 m u zoni križanja gdje nema rubne zelene površine,~~
- ~~— ukoliko se izvodi, središnja i rubne zelene površine u profilu prometnice izvode se prema stvarnim mogućnostima i uvjetima u prostoru,~~
- ~~— poprečni nagib iznosi 2,5% do 5%, a pješačkih i biciklističkih staza 1,5% do 2%,~~
- ~~— uzdužni nagib određuje se u skladu sa Pravilnikom o osnovnim uvjetima kojima javne ceste izvan naselja i njihovi elementi moraju udovoljiti s gledišta sigurnosti prometa ("Narodne novine", br. 110/01) odnosno prema posebnim propisima,~~



- uvjeti za rekonstrukciju postojećih glavnih mjesnih ulica/cesta mogu se utvrditi i u manjim veličinama, ukoliko je to uvjetovano ograničenjima u prostoru.

Standard i ostali uvjeti kojima glavne gradske ulice/ceste u obuhvatu ovoga Plana i njihovi elementi moraju udovoljavati sa stajališta sigurnosti prometa utvrđivat će se u skladu s pravilima struke odnosno prema posebnim propisima, u postupku izrade i donošenja prostornih planova užeg područja odnosno utvrđivanja lokacijske dozvole.

Za gradnju novih sabirnih gradskih ulica/cesta ovim Planom utvrđuju se elementi kako slijedi:

- širina prometnog traka iznosi 3,25 m,
- najmanja dozvoljena širina pješačkog nogostupa iznosi 1,6 m. Pješački hodnici izvode se s obje strane prometnice,
- ukoliko se izvodi, najmanja dozvoljena širina biciklističke staze iznosi 1,6 m, čija širina se povećava za 0,5m u zoni križanja gdje nema rubne zelene površine,
- ukoliko se izvodi, širina rubne zelene površine visokog zelenila iznosi do 3,0 m, a niskog zelenila do 1,5 m,
- poprečni nagib iznosi 2,5 % do 5%, a pješačkih i biciklističkih staza 1,5% do 2%,
- uzdužni nagib određuje se u skladu sa Pravilnikom o osnovnim uvjetima kojima javne ceste izvan naselja i njihovi elementi moraju udovoljiti s gledišta sigurnosti prometa ("Narodne novine", br. 110/01) odnosno prema posebnim propisima.

Za rekonstrukciju postojećih sabirnih gradskih ulica/cesta ovim Planom utvrđuju se elementi kako slijedi:

- širina prometnog traka iznosi najmanje 3,0 m,
- najmanja dozvoljena širina pješačkog nogostupa iznosi 1,6 m. Pješački hodnici izvode se s obje strane prometnice, a iznimno se mogu izvoditi i jednostrano što zavisi o raspoloživom prostoru. U tom slučaju na drugoj strani poprečnog profila se izvodi bankina širine najmanje 0,5 m,
- ukoliko se izvodi, najmanja dozvoljena širina biciklističke staze iznosi 1,6 m, a povećava se za 0,5 m u zoni križanja gdje nema rubne zelene površine,
- ukoliko se izvodi, širina rubne zelene površine visokog zelenila iznosi do 3,0 m, a niskog zelenila do 1,5 m,
- poprečni nagib iznosi 2,5% do 5%, a pješačkih i biciklističkih staza 1,5% do 2%,
- uzdužni nagib određuje se u skladu s Pravilnikom o osnovnim uvjetima kojima javne ceste izvan naselja i njihovi elementi moraju udovoljiti s gledišta sigurnosti prometa ("Narodne novine", br. 110/01) odnosno prema posebnim propisima,
- uvjeti za rekonstrukciju postojećih sabirnih ulica mogu se utvrditi i u manjim veličinama, ukoliko je to uvjetovano ograničenjima u prostoru.

Standard i ostali uvjeti kojima sabirne gradske ulice/ceste u obuhvatu Plana i njihovi elementi moraju udovoljavati sa stajališta sigurnosti prometa utvrđivat će se u skladu s pravilima struke odnosno prema posebnim propisima, a prilikom izrade i donošenja prostornih planova užeg područja odnosno utvrđivanja lokacijske dozvole.

Za gradnju novih ostalih ulica za dvosmjerni kolni promet ovim Planom utvrđuju se elementi kako slijedi:

- širina prometnog traka iznosi min. 3 m, s obveznim okretištem na kraju ulice ukoliko se radi o "slijepoj" ulici,
- najmanja dozvoljena širina pješačkog nogostupa iznosi 1,6 m. Pješački hodnici izvode se s obje strane prometnice, a iznimno se mogu izvoditi i jednostrano što zavisi od raspoloživog prostora. U tom slučaju na drugoj strani poprečnog profila se izvodi bankina širine najmanje 0,5 m,
- ukoliko se izvodi, najmanja dozvoljena širina biciklističke staze iznosi 1,6 m a povećava se za 0,5 m gdje nema rubne zelene površine,
- ukoliko se izvodi, širina rubne zelene površine visokog zelenila iznosi do 3 m, a niskog zelenila do 1,5 m,
- poprečni nagib iznosi 2,5% do 5%, a pješačkih i biciklističkih staza 1,5% – 2%,
- uzdužni nagib određuje se u skladu sa Pravilnikom o osnovnim uvjetima kojima javne ceste izvan naselja i njihovi elementi moraju udovoljavati sa stajališta sigurnosti prometa (NN 59/96) do donošenja posebnog propisa,
- uvjeti za gradnju novih ostalih ulica mogu se utvrditi i u manjim veličinama, ukoliko je to uvjetovano ograničenjima u prostoru koja se odnose na rješavanje nove prometne mreže unutar zona postojeće izgradnje uz obavezno poštivanje posebnih propisa i pravila struke, te



uz uvjet da se u projektu temeljem kojega se traži izdavanje akta za gradnju obrazloži razlog za navedeno.

Za rekonstrukciju postojećih ostalih ulica za dvosmjerni promet ovim Planom utvrđuju se elementi kako slijedi:

- širina prometnog traka iznosi min 2,75 m, s obveznim okretištem na kraju ulice ukoliko se radi o "slijepoj" ulici;
- najmanja dozvoljena širina pješačkog nogostupa iznosi 1,6 m. Pješački hodnici izvode se s obje strane prometnice a mogu se izvoditi i jednostrano što zavisi od raspoloživog prostora. U tom slučaju na drugoj strani poprečnog profila se izvodi bankina širine najmanje 0,5 m;
- ukoliko se izvodi, najmanja dozvoljena širina biciklističke staze iznosi 1,6 m a povećava se za 0,5 m gdje nema rubne zelene površine;
- ukoliko se izvodi, širina rubne zelene površine visokog zelenila iznosi do 3 m, a niskog zelenila do 1,5 m;
- poprečni nagib iznosi 2,5% do 5%, a pješačkih i biciklističkih staza 1,5% – 2%;
- uzdužni nagib određuje se u skladu sa Pravilnikom o osnovnim uvjetima kojima javne ceste izvan naselja i njihovi elementi moraju udovoljavati sa stajališta sigurnosti prometa (NN-59/96) odnosno prema posebnim propisima;
- uvjeti za rekonstrukciju postojećih ostalih ulica mogu se utvrditi i u manjim veličinama, ukoliko je to uvjetovano ograničenjima u prostoru, uz obavezno poštivanje posebnih propisa i pravila struke, te uz uvjet da se u projektu temeljem kojega se traži izdavanje akta za gradnju obrazloži razlog za navedeno.

Za gradnju novih i rekonstrukciju ostalih ulica za jednostrani jednosmjerni kolni promet ovim Planom utvrđuju se elementi kako slijedi:

- širina prometnog traka iznosi min. 4,5 m;
- najmanja dozvoljena širina pješačkog nogostupa iznosi 1,6 m. Pješački hodnici izvode se s jedne ili obje strane prometnice. U tom slučaju na drugoj strani poprečnog profila se izvodi bankina širine najmanje 0,5 m;
- ukoliko se izvodi, najmanja dozvoljena širina biciklističke staze iznosi 1,6 m a povećava se za 0,5 m gdje nema rubne zelene površine;
- ukoliko se izvodi, širina rubne zelene površine visokog zelenila iznosi do 3 m, a niskog zelenila do 1,5 m;
- poprečni nagib iznosi 2,5% do 5%, a pješačkih i biciklističkih staza 1,5% – 2%;
- uzdužni nagib određuje se u skladu sa Pravilnikom o osnovnim uvjetima kojima javne ceste izvan naselja i njihovi elementi moraju udovoljavati sa stajališta sigurnosti prometa (NN-59/96) odnosno prema posebnim propisima;
- uvjeti za rekonstrukciju postojećih ostalih ulica mogu se utvrditi i u manjim veličinama, ukoliko je to uvjetovano ograničenjima u prostoru, uz obavezno poštivanje posebnih propisa i pravila struke, uz obavezno poštivanje pravila struke i posebnih propisa, te uz uvjet da se u projektu temeljem kojega se traži izdavanje akta za gradnju obrazloži razlog za navedeno.

Standard i ostali uvjeti kojima ostale ulice u obuhvatu Plana i njihovi elementi moraju udovoljavati sa stajališta sigurnosti prometa, utvrđivat će se u skladu s posebnim propisima i pravilima struke, pri čemu je unutar površina stambene, gospodarske, javne i društvene i druge namjene, gdje se generira i završava promet, a u postupku izrade i donošenja prostornih planova užeg područja odnosno izdavanja odobrenja za građenje, obvezno uzimati u obzir modele i standarde planiranja smirenog prometa.

U postupku izrade i donošenja prostornih planova užeg područja odnosno izdavanja odobrenja za građenje za prometnice, gradnja novih te rekonstrukcija postojećih križanja na tim prometnicama mora biti u skladu s odredbama ovoga Plana kojim se obvezno utvrđuje planirana veličina prometnih tokova te sukladno tome dimenzioniranje križanja uz primjenu odgovarajućih tehničkih normativa.

Ovim Planom se utvrđuje da se podloga, na temelju koje se utvrđuje građevna čestica prometnice, a u postupku izrade i donošenja prostornih planova užeg područja odnosno izdavanja odobrenja za građenje i u drugim slučajevima temeljem zakona, mora izraditi najmanje na nivou idejnog projekta s trasom obrađenom karakterističnim presjecima na ažurnoj geodetskoj podlozi snimke postojećeg stanja koja obvezno sadrži prikaz granica vlasničkih parcela, ukoliko važećim propisima nije utvrđeno drukčije.

Druge prometne površine



~~Unutar dijela naselja u kojem postoji zabrana odvijanja kolnog prometa i u kojem građevna čestica nema i ne može imati kolni pristup, prilaznim putem smatraju se i druge prometne površine, odnosno površine kojima se odvija protežno pješački te biciklistički promet, a čine ih pješačke ulice, pješački trгови, pješačke i biciklističke staze, javni pješački putevi i stubišta.~~

~~Sa navedenih površina osigurava se pješački pristup (javni pješački prilaz, pješački put i stube, pristup sa trga, javnog parkirališta, iz javne parkovne ili zelene površine) ili drugačiji pristup koji se utvrdi prostornim planom užeg područja. Pri gradnji novih pješačkih pristupa minimalna širina pristupa iznosi 1,5 m.~~

Članak 108.

~~Lokacijskom dozvolom, prometnica mora biti prostorno definirana najmanje elementima osovine i križanja, poprečnim profilima i okvirnom niveletom.~~

Članak 109.

~~Građevna čestica javnih i nerazvrstanih cesta van građevinskog područja definira se odgovarajućim aktom za provedbu prostornog plana, lokacijskom dozvolom u skladu sa Zakonom o prostornom uređenju i gradnji, Zakonom o gradnji, Zakonom o cestama i ostalim posebnim propisima o cestama i obveznom sadržaju projektne dokumentacija cestovnih prometnica. Građevna čestica javnih cesta i ostalih prometnica u građevinskom području, te ostalih prometnica van građevinskog područja definira se prostornim planom užeg područja odnosno lokacijskom dozvolom, u skladu sa Zakonom o prostornom uređenju i posebnim propisom o prometnicama.~~

~~Niveleto prometnica postaviti tako da se zadovolje tehničko estetski uvjeti, uskladiti ih s budućim građevinama u visinskom smislu, kao i građevinama koje postoje u području obuhvata Plana. Minimalni poprečni nagibi prometnica moraju biti 2,5% u pravcu do najviše 5,0% u krivini.~~

Članak 110.

(1) Način i uvjeti rješavanja prometa u mirovanju na području obuhvaćenom Planom određen je primjenom načela kako slijedi:

1. Za svaki namjeravani zahvat u prostoru potrebno je osigurati površinu za smještaj vozila sukladno normativima iz **ove točke ovog članka**.
2. Potreban broj parkirališnih mjesta mora se osigurati na građevnoj čestici na kojoj će se ostvariti namjeravani zahvat u prostoru, odnosno za koju se izdaje **odobrenje za građenje akt za provedbu prostornog plana**. Minimalno potreban broj parkirnih mjesta za potrebe građevine (garažnih mjesta unutar građevine ili parkirnih u okolišu građevine na građevnoj čestici), utvrđen aktom za **gradnju provedbu prostornog plana**, ne može se prilikom uspostave etažnog vlasništva prikazati kao samostalna uporabna cjelina, već garažna/parkirna mjesta moraju biti povezana pravom vlasništva posebnih dijelova građevine sukladno normativima iz **ove točke ovog članka** ili ostati zajedničko i nepodijeljeno vlasništvo svih suvlasnika građevine.
3. Ukoliko se radi o građevnoj čestici za koju se izdaje **odobrenje za građenje akt za provedbu prostornog plana** za izgradnju nove građevine ili za rekonstrukciju postojeće građevine, a koja nema uvjete za kolni pristup i/ili se nalazi u dijelu naselja u kojem postoji zabrana odvijanja kolnog prometa, potreban broj parkirališnih mjesta osigurati će se na parkiralištima ili u garažno-parkirnim kućama, udaljenim najviše 250 m zračne linije od građevne čestice. Potreban broj parkirališnih mjesta na javnim parkiralištima ili garažno-parkirnim kućama rješava se prema posebnim uvjetima tijela Grada Pule nadležnog za poslove komunalnog gospodarstva koje vodi službeni evidenciju o utvrđenim uvjetima i broju parkirališnih mjesta na svakom javnom parkiralištu ili javnoj garažno-parkirnoj kući. Ukoliko se potreban broj parkirališnih mjesta osigurava na privatnim parkiralištima ili garažama izgrađenim na samostalnim građevnim česticama, uvjetuje se uknjižba prava služnosti u korist Grada Pule, a za potrebe predmetne građevine što će se regulirati posebnim ugovorom između vlasnika nekretnine i Grada Pule.
4. Iznimno, ukoliko se radi o građevnoj čestici koja ima uvjete za kolni pristup a za koju se izdaje **odobrenje odgovarajući akt** za rekonstrukciju postojeće građevine, a na kojoj nema prostornih mogućnosti za osiguranje potrebnog broja parkirališnih mjesta, iznimno se može maksimalno do 5 parkirališnih mjesta osigurati na samostalnoj građevnoj čestici - privatnom parkiralištu na kojem parkirališna mjesta moraju biti **ograđena**, obilježena i asfaltirana **s ugrađenim napravama za rezervaciju parkiranja**, ili se može dio potrebnih parkirališnih mjesta osigurati u garažno-parkirnoj kući sa min. 20 mjesta, u kojoj se parkiranje može riješiti za više građevnih čestica. Takva parkirališna mjesta ne mogu biti udaljena više od 200 m zračne linije, te se



- uvjetuje uknjižba prava služnosti u korist Grada Pule a za potrebe predmetne građevine.
5. Iznimno, ~~prostornim planom užeg područja mogu se~~ GUP-om se mogu odrediti dijelovi grada Pule u kojima kod rekonstrukcije postojećih građevina koje se odnose na izmjenu namjene prizemnih dijelova građevine u poslovni prostor ili rekonstrukciju poslovnog prostora, nije potrebno osigurati dodatni prostor za rješavanje prometa u mirovanju.
 6. Izuzetno, kod gradnje građevina unutar obuhvata iz prethodne točke, način rješavanja potrebnog broja parkirališnih mjesta, prema normativima iz ovog članka utvrdit će tijelo Grada Pule nadležno za poslove komunalnog gospodarstva posebnim propisom iz zadnjeg stavka ovog članka.
 7. Prostornim planovima užeg područja mogu se utvrditi dodatni i/ili detaljniji uvjeti na temelju kojih će biti potrebno zadovoljiti potreban broj parkirališnih mjesta ovisno o prostornim mogućnostima i planiranom zahvatu u prostoru.

(2) Ukoliko se potreban broj parkirališnih mjesta rješava izvan građevne čestice na kojoj će se ostvariti namjeravani zahvat u prostoru na parkiralištu ili u garažnoj kući, potreba za ovakvim načinom rješavanja prometa u mirovanju mora biti prostorno prikazana u projektu na temelju kojeg će se ishodovati akt za ~~gradnju~~ provedbu prostornog plana.

(3) U postupku izdavanja akta za ~~građenje~~ provedbu prostornog plana nadležno tijelo utvrdit će i navesti o kojem se parkiralištu odnosno garažnoj kući radi.

(4) Za građevne čestice odnosno građevine iz stavka 1. podtočke 2. i 3. ~~ove točke ovog članka~~, potreban broj parkirališnih mjesta može se osigurati gradnjom na samostalnim građevnim česticama parkirališta i garažno parkiranih kuća unutar površina svih namjena u kojima je ovim Planom omogućena gradnja građevina visokogradnje.

(5) U cilju racionalizacije planskog rješenja i poboljšanja ukupnih prostornih uvjeta unutar obuhvata planova užeg područja, i/ili u postupku izdavanja ~~odobrenja za građenje~~ akta za provedbu prostornog plana, za jednu ili više građevina odnosno prostora polifunkcionalnih namjena – djelatnosti u svim zonama u kojima je gradnja ovakvih građevina omogućena temeljem sveukupnih odredbi ovoga ~~plana~~ Plana, potreban broj parkirališnih mjesta, temeljen na normativima propisanim za svaku pojedinu namjenu - djelatnost, može se rješavati planiranjem zajedničkih garažnih kuća i/ili parkirališta.

(6) Mogućnost iz prethodnog stavka ne odnosi se na građevine potpuno ili djelomično stambene namjene, za koje se potreban broj parkirališnih mjesta mora riješiti sukladno odredbama stavka 1. ~~ove točke ovog članka~~.

(7) Garažne kuće i parkirališta iz stavka 5. ~~ove točke ovog članka~~ mogu se planirati i izvan obuhvata prostornog plana užeg područja pod uvjetom da je takvo rješenje za određeni zahvat navedeno u tom planu te da su iste smještene u prostoru rubno uz njegov obuhvat.

(8) Ovim Planom utvrđuju se parkirališni normativi za ~~putničke~~ osobne automobile po određenim djelatnostima kako slijedi:

NAMJENA – DJELATNOST	BROJ PARKIRNIH MJESTA
za stan do 55 m ² netto površine	1
za stan od 55,01 m ² do 120 m ² netto površine	2
za stan veći od 120,01 m ² netto površine	3
za uredsku djelatnost, na 30 m ² netto površine	1
za trgovinsku djelatnost, na 30 m ² netto površine	1
za industrijsku i komunalno servisnu djelatnost, na 30 m ² netto površine	1
za zanatsku djelatnost, na 30 m ² netto površine	1
za uslužnu djelatnost, na 15 m ² netto površine	1
za kulturne djelatnosti, na 7 sjedećih mjesta	1
za bolnice, na 5 kreveta	1
za ambulante, poliklinike, domove zdravlja, socijalne ustanove, na 15 m ² netto površine	1
za vjersku djelatnost, na 7 sjedećih mjesta u vjerskoj građevini	1
za školsku djelatnost, na 1 učionicu	1
za djelatnost visokog obrazovanja, na 150 m ²	1
za predškolsku djelatnost, na 1 grupu djece u predškolskoj ustanovi	4
za sportske dvorane, stadione, sport. terene, igrališta, na 10 sjedećih mjesta odnosno korisnika	1
za rekreacijsku djelatnost, na 500 m ² uređene brutto površine za rekreaciju	1



za hotele, na 1 smještajnu jedinicu	1
za ugostiteljske objekte iz skupine "restoran" i "barovi", na 15 m ² netto uslužnog prostora	1
za motele, pansionere, na 1 smještajnu jedinicu	1
za hostele, studentske i đačke domove, na 10 smještajnih jedinica	1
za staračke domove, na 10 smještajnih jedinica	1
za luke na svakih 10 vezova	1

(9) U netto površinu iz prethodnog stavka ne računavaju se površine u kojima se ne odvija rad sa klijentima/strankama/građanima (sanitarni čvorovi i garderobe zaposlenika, spremišta, skladišta (neprodajna), silosi i slične građevine za smještaj sirovina, poluproizvoda i proizvoda, te automatizirani proizvodni pogoni i sl.).

(10) U netto površinu stana računa se površina pomoćne prostorije konobe za koju je projektom dokumentacijom predviđeno da bude pripadak jednoga od stanova i koja je sastavni dio građevine osnovne namjene, u kojem slučaju će se njena neto površina pridodati neto površini stana, te se obveza rješavanja broja parkirnih mjesta za odnosni stan računa prema ukupnoj neto površini stana sa pripadkom konobom. Ako se konoba nalazi u pomoćnoj građevini izvan osnovne građevine, a projektom dokumentacijom je predviđeno da ista bude pripadak određenog stana, njena neto površina se ne pridodaje neto površini stana u pogledu obveze rješavanja broja parkirnih mjesta. Sve navedeno za konobe se na isti način primjenjuje i za ljetne kuhinje.

(11) Iznimno, za trgovačke centre koji objedinjuju više djelatnosti a za koje, prema normativima iz tablice, proizlazi potreba osiguranja više od 800 parkirnih mjesta omogućava se odstupanje na način da je dovoljno osigurati 800 parkirnih mjesta, te se isto neće smatrati u neskladu s danim normativima.

(12) U provedbi Plana primjenjivat će se i stroži normativi, ukoliko su utvrđeni zakonskim i/ili podzakonskim aktima koji reguliraju pojedinu djelatnost.

(13) Ako se u istoj građevini obavljaju različite djelatnosti ili funkcije broj parkirnih mjesta se određuje prema tim djelatnostima ili funkcijama, a u skladu sa standardima odnosno dimenzioniranjem analitičkom metodom (kumulativno).

(14) Ovim Planom određuju se dimenzije mjesta za parkiranje i prostora za manevriranje ~~putničkih~~ ~~osobnih~~ automobila, autobusa i motocikala u skladu s normom HRN U.S 4. 234. Iznimno, posebnim propisom mogu se propisati i stroži normativi od navedene HRN u kojem slučaju će se primjenjivati normativi iz posebnih propisa.

(15) Ostali uvjeti kojima se regulira parkiranje u Gradu Puli utvrdit će tijelo Grada Pule nadležno za poslove komunalnog gospodarstva ~~posebnim propisom~~ ~~odgovarajućim aktom~~.

Članak 111.

(1) Prilikom projektiranja ~~glavnih, sabirnih i ostalih prometnica te raskrižja~~ ~~prometnih površina~~, potrebno je pridržavati se posebnih zakona, propisa, uredbi i normi:

- Zakon o cestama ("Narodne novine", br. 84/11, ~~22/13~~, 54/13, 148/13 i 92/14),
- Zakon o sigurnosti prometa na cestama ("Narodne novine", br. 67/08, 48/10, 74/11 ~~i~~ 80/13, 158/13, 92/14, 64/15 i 108/17),
- Pravilnik o osnovnim uvjetima kojima javne ceste izvan naselja i njihovi elementi moraju udovoljiti s gledišta sigurnosti prometa (~~NN~~"Narodne novine", br. 110/01),
- Pravilnik o uvjetima za vatrogasne pristupe (~~NN~~"Narodne novine", br. 35/94, 55/94 i 142/03),
- Pravilnik o uvjetima za projektiranje i izgradnju priključaka i prilaza na javnu cestu ("Narodne novine", br. ~~119/07~~95/14),
- Norma za projektiranje i građenje čvorova u istoj razini HRN U.C4.050,
- Pravilnik o osiguranju pristupačnosti građevina osobama s invaliditetom i smanjene pokretljivosti (~~NN~~ 151/05 ~~i~~ 61/07 "Narodne novine", br. 78/13),
- Pravilnik o prometnim znakovima, signalizaciji i opremi na cestama (33/05, 64/05, 155/05, 14/11),
- Pravilnik o autobusnim stajalištima ("Narodne novine" br. 119/07),
- Pravilnik o biciklističkoj infrastrukturi ("Narodne novine" br. 28/16).

(2) U slučaju promjene pojedinog navedenog propisa, kod provedbe Plana primjenjivat će se odgovarajući važeći propis.



5.1.2. Željeznički promet

Članak 112.

(1) Planom se predviđa zadržavanje u prostoru postojećih i planiranje novih trasa željezničke pruge i to:

- željeznička pruga I. reda Pula-Pazin-Lupoglav – postojeća
- industrijske pruge kolodvor-zona Šijana i kolodvor-zona Stoja, koje se prostornim planom užeg područja mogu dodatno valorizirati u svrhu budućeg korištenja – postojeće
- putnički međumjesni kolodvor Pula – postojeći
- druge gradske željezničke pruge koje se mogu planirati prostornim planom užeg područja – planirane.

(2) Najuža širina koridora zaštite prostora željezničke pruge iz stavka 1. ovog članka Planom se utvrđuje na 6 m obostrano mjereno od osi kolosijeka za postojeću željezničku prugu I. reda Pula-Pazin-Lupoglav, dok se za ostale pruge iz stavka 1. ovog članka koridor ne utvrđuje. U koridoru se ne mogu graditi nikakvi zahvati u prostoru, osim rekonstrukcije postojećih i izgradnje planiranih prometnica i infrastrukturne mreže koje ga presijecaju. U skladu s važećim propisima iz oblasti željezničkog prometa, u ovom koridoru obavljat će se radovi održavanja i rekonstrukcije postojeće željezničke pruge i njenoga pružnog pojasa.

5.1.3. Pomorski promet

Članak 112.a.

(1) Planom se određuje mreža morskih luka otvorenih za javni promet i luka posebne namjene državnog, županijskog i lokalnog značaja, položaj graničnih prijelaza za međunarodni promet putnika u pomorskom prometu i putničkog terminala Luke Pula, granice lučkih područja i izdvojenog lučkog područja - sidrišta, položaj izdvojenih lučkih područja - gatovi i pristani te trase međunarodnog i unutarnjeg plovnog puta.

(2) Građevinsko područje luka za dio obaveznih sadržaja na kopnu sastavni je dio građevinskog područja naselja Pula, a granice kopnenog dijela svake pojedine luke, kao i pripadajući akvatorij, detaljnije će se razgraničiti planovima užeg područja.

(3) Mogućnosti gradnje i korištenja lučke nadgradnje (suprastrukture) i lučke podgradnje (infrastrukture), vrste lučke djelatnosti i njihovo obavljanje unutar luka otvorenih za javni promet i luka posebne namjene definirane su prema važećem Zakonu o pomorskom dobru i morskim lukama.

(4) U okviru luka otvorenih za javni promet i luka posebne namjene utvrđenih ovim Planom mogu se graditi benzinske postaje sukladno mogućnostima koje proizlaze iz zakonske i podzakonske regulative koja regulira sadržaje morskih luka. Unutar luke otvorene za javni promet Pula moguće je postaviti pontonsku/plutajuću jedinicu za opskrbu plovila gorivom u skladu sa svim odgovarajućim zakonima, odlukama i propisima relevantnim za postavljanje ove vrste objekata.

Članak 113.

Morska područja pomorskog prometa su:

1. lučko područje Pula

- morska luka otvorena za javni promet županijskog značaja Pula s trajektnim pristaništem (postojeća) i drugim privezima za putnički i robni promet, **izdvojenim lučkim područjem na otoku Sv. Andrija - gatovi i pristani (unutar lučkog područja) i izdvojenim lučkim područjem - sidrištem za velike brodove/kruzere ispred lukobrana**
- morska luka posebne namjene državnog značaja – brodogradilište Uljanik (postojeća)
- morska luka posebne namjene državnog značaja – industrijska TC Pula (postojeća)
- morska luka posebne namjene državnog značaja – marina **Pula-Luka-1 Riva** (postojeća)
- morska luka posebne namjene državnog značaja – marina Sveta Katarina
- morska luka posebne namjene državnog značaja – suha marina **Luka-2 Monumenti**
- morska luka posebne namjene županijskog značaja – brodogradilište Tehnomont Pula (postojeća)
- morska luka posebne namjene državnog značaja – vojna luka Vargarola-Fižela (postojeća)
- morska luka posebne namjene županijskog značaja – ribarska luka **Pula-(Zonki) Pula-Zonki (postojeća)**
- morske luke posebne namjene županijskog značaja – sportske luke **Uvala-Žunac-(Zonki) Zonki, Muzil-Fižela** i Fižela



- morske luke posebne namjene županijskog značaja - marine Muzil i Smokvica
 - stalni granični pomorski prijelaz ~~1. kategorije~~ za međunarodni promet putnika u pomorskom prometu - putnički terminal državnog značaja Pula (Vallelunga)
 - stalni granični pomorski prijelaz ~~1. kategorije~~ za međunarodni promet putnika u pomorskom prometu državnog značaja Pula (Riva) (postojeći)
 - putnički terminal Luka Pula županijskog značaja
 - poletno sletna staza/površina/~~lokacija~~ za slijetanje i uzlijetanje hidroaviona, površina/lokacija za pristajanje/sidrenje hidroaviona ~~lokalnog~~ županijskog značaja
2. lučko područje Veruda
- morska luka otvorena za javni promet lokalnog značaja Ribarska koliba s izdvojenim ~~privezima za lokalni linijski promet Verudella~~ i lučkim područjem - gatom/pristanom otok Veruda (Fratarski otok)
 - morska luka otvorena za javni promet lokalnog značaja Bunarina
 - morska luka posebne namjene državnog značaja – marina Veruda (postojeća)
 - morska luka posebne namjene državnog županijskog značaja – marina ~~s minimalnim uvjetima~~ Bunarina
 - ~~morske luke posebne namjene državnog značaja – sportske luke Bunarina (postojeća) i Delfin (postojeća)~~
 - morska luka posebne namjene državnog značaja - sportska luka Delfin (postojeća)
3. luka Štinjan₇
- morska luka posebne namjene državnog/županijskog značaja – sportska luka Štinjan - Hidrobaza (postojeća)
4. luka Stoja₇
- morska luka posebne namjene županijskog značaja – sportska luka Stoja (postojeća)
5. preostala površina morskog akvatorija udaljena od morske obale 300 m i više.

5.1.4. Telekomunikacijski promet

Članak 114.

Obzirom na ubrzani i nepredvidivi tehnološki razvoj i tržišno nadmetanje u telekomunikacijama, Plan se u dijelu smatra konceptom razvoja, a planirane lokacije i trase smatraju se načelnim.

Članak 115.

Planom se određuje:

- postojeće i moguće trase magistralnih, spojnih i korisničkih vodova,
- postojeći i mogući razmještaj mjesnih i područnih telefonskih centrala,
- položaj postojećih i mogućih baznih radijskih postaja pokretne telefonije,
- trasu postojećih radijskih koridora i radio-relejnih postaja,
- položaj postojećeg radio-odašiljačkog središta, TV odašiljača i TV pretvarača.

Članak 116.

(1) Komutacijski objekti mogu se smještati u zasebne građevine samo za tu namjenu, a mogu biti smješteni i u građevinama za druge namjene.

(2) Magistralni, spojni i korisnički vodovi mogu biti nadzemni, podzemni i podvodni. Kopneni se u pravilu nalaze u koridoru prometnica (po mogućnosti nogostup ili uz kolnik). U trasama s više kabela, obavezno se gradi kabela kanalizacija, a posebno u užoj gradskoj jezgri, na područjima arheoloških lokaliteta, trgovima, te popločenim prometnim površinama.

(3) Sve građevine, osim komunalnih, priključuju se na nepokretnu TK mrežu te opremaju telekomunikacijskom instalacijom kapaciteta i izvedbe prilagođene njihovoj veličini i namjeni. Priključak je u pravilu sa strane prometnog pristupa.

(4) Gradnja zgrada ili postavljanje samostojećih ormara aktivnih elemenata nepokretne TK mreže moguća je unutar građevinskog područja Grada Pule. Oblik zgrada i samostojećih ormara TK mreže potrebno je oblikom uklopiti u ambijent naselja.

(5) Gradnja antenskih sustava baznih postaja unutar građevinskih područja veličinom i oblikom ne smije narušiti vizure naselja, a izvan građevinskih područja naselja krajobraz.

(6) Javne telefonske govornice smještaju se uz javne sadržaje, uz glavne prometnice u gradu, u turističkim naseljima te na svim mjestima gdje se očekuje veće kretanje ljudi, u skladu s posebnim propisom.



(7) Zaštitni koridor postojećih i novih kabelskih sustava iznosi 0,5m do 1m, u kojem treba izbjegavati gradnju drugih građevina. U slučaju potrebe gradnje drugih građevina, te ekonomske opravdanosti, postojeće trase TK kabela moguće je premješati.

(8) U postojećem radio relejnom (RR) koridoru nije dozvoljena gradnja građevina koje bi svojom visinom ugrožavale RR sustav. Zbog položaja RR koridora, koji je na većoj visini, gradnja ovim planom predviđenih građevina (do visine 20m od postojećeg tla) nema ograničenja.

Članak 117.

(1) Elektronička komunikacijska infrastruktura i povezana oprema prema načinu postavljanja, dijeli se na elektroničku komunikacijsku infrastrukturu i povezanu opremu na postojećim građevinama (antenski prihvati) i elektroničku komunikacijsku infrastrukturu i povezanu opremu na samostojećim antenskim stupovima.

(2) U grafičkom dijelu plana – list br. 1C. „Korištenje i namjena površina – Pošta i telekomunikacije“ određuje se područje elektroničke komunikacijske zone za smještaj samostojećeg antenskog stupa, u radijusu od 500 m do 2.500 m, unutar koje je moguće locirati samo jedan samostojeći antenski stup. Unutar elektroničke komunikacijske zone uvjetuje se gradnja samostojećeg antenskog stupa takvih karakteristika da može prihvatiti više operatora, odnosno prema tipskom projektu koji je potvrđen rješenjem Ministarstva zaštite okoliša, prostornog uređenja i graditeljstva.

(3) Zatečena elektronička komunikacijska lokacija, prikazana u grafičkom dijelu plana – list br. 1C. „Korištenje i namjena površina – Pošta i telekomunikacije“, je lokacija u prostoru na kojoj je zatečen samostojeći antenski stup za kojeg je potrebno dokazati legalitet građevnom dozvolom ili drugim odgovarajućim aktom u skladu sa zakonom. Ukoliko nije ishođena ili nije moguće ishođenje građevne dozvole ili drugog odgovarajućeg akta, takvu građevinu potrebno je ukloniti. U postupku utvrđivanja legaliteta samostojećeg antenskog stupa, potrebno je od nadležnog Konzervatorskog odjela ishoditi potvrdu da nije došlo do devastacije kulturnog dobra.

(4) Ukoliko je unutar planirane elektroničke komunikacijske zone već izgrađen samostojeći antenski stup/stupovi, tada je moguće graditi samo jedan dodatni stup, a u slučaju uklanjanja već izgrađenog samostojećeg antenskog stupa/stupova nije dozvoljena gradnja zamjenske građevine.

(5) U području dodirivanja ili preklapanja dviju planiranih elektroničkih komunikacijskih zona dozvoljava se gradnja jednog zajedničkog stupa.

(6) Iznimno stavku 2. ovoga članka, ukoliko lokacijski uvjeti ne dozvoljavaju izgradnju jednog stupa koji ima takve karakteristike da može primiti sve zainteresirane operatore (ograničena visina stupa u cilju zaštite vizura i sl.) dozvoljava se izgradnja maksimalno 2 niža stupa.

(7) Slijedom tehnološkog razvitka elektroničke komunikacijske infrastrukture i povezane opreme potrebno je postojeće antenske stupove i antenske prijvate i njihovu opremu prilagođavati novim standardima u cilju povećanja zaštite zdravlja ljudi, prirode i okoliša.

(8) Samostojeći antenski stupovi ne smiju se graditi unutar građevinskih područja naselja i izdvojenih građevinskih područja, niti na udaljenosti manjoj od 400m od granica tih područja.

(9) Samostojeći antenski stupovi ne smiju se graditi u područjima planiranog vrijednog obradivog tla (P2). Ukoliko je zbog postizanja osnovne pokrivenosti signalom nemoguće izbjeći izgradnju samostojećih antenskih stupova u tim područjima, isti se trebaju graditi rubno.

(10) Samostojeći antenski stupovi ne smiju se graditi unutar zaštitnog pojasa državnih cesta, te unutar koridora planiranih cesta državnog značaja u skladu sa Zakonom o javnim cestama.

(11) Samostojeći antenski stupovi ne smiju se graditi u blizini područja urbanih i ruralnih cjelina pod zaštitom, arheoloških i etnografskih lokaliteta, te u užoj i široj zoni zaštićenih pojedinačnih spomenika graditeljstva, graditeljskih sklopova, te kultiviranog krajolika. Potrebno je izbjegavati šira područja evidentiranih i registriranih arheoloških lokaliteta i krajobraznih vrijednosti. Prije utvrđivanja mikrolokacije za izgradnju elektroničke komunikacijske infrastrukture i povezane opreme na samostojećim antenskim stupovima unutar područja elektroničke komunikacijske zone, potrebno je provesti stručnu analizu odnosa građevine prema evidentiranim i zaštićenim kulturnim dobrima. Stručna analiza uključuje arheološku reambulaciju i izradu konzervatorske podloge, a prethodi izdavanju posebnih uvjeta. Temeljem provedene analize i dostavljenih podataka, nadležni konzervatorski odjel očitovat će se o mogućnosti izgradnje samostojećeg antenskog stupa na predviđenoj lokaciji.

(12) Dopušteno je postavljanje elektroničke komunikacijske infrastrukture i povezane opreme na postojećim (legalno izgrađenim) građevinama, u skladu s važećom zakonskom regulativom. Pri odabiru lokacija za antenske prijvate u blizini škola, dječjih vrtića, bolnica i sličnih ustanova potrebno je poštivati sigurnosnu preventivnu udaljenost od 400 m.

(13) Građevine elektroničke komunikacijske infrastrukture i povezana oprema mogu se graditi na vojnim nekretninama i u njihovim zaštitnim zonama samo uz suglasnost Ministarstva obrane



Republike Hrvatske, a ovisno o namjeni vojne građevine.

(14) Samostojeći antenski stupovi ne smiju se graditi na područjima zaštićenim temeljem Zakona o zaštiti prirode („Narodne novine“, br. 80/13 i 15/18). Iznimno, ukoliko je zbog postizanja osnovne pokrivenosti signalom nemoguće izbjeći izgradnju samostojećih antenskih stupova na tim područjima, isti se trebaju graditi rubno, odnosno na način da se izbjegniju istaknute i krajobrazno vrijedne lokacije i vrhovi uzvisina.

(15) Za planirane samostojeće antenske stupove na području ekološke mreže (Uredba o ekološkoj mreži, „Narodne novine“, br. 124/13 i 105/15), koji sami ili sa drugim zahvatima mogu imati značajan utjecaj na područje ekološke mreže, treba ocijeniti, sukladno Zakonu o zaštiti prirode („Narodne novine“, br. 80/13 i 15/18), njihovu prihvatljivost za ekološku mrežu, odnosno na ciljeve očuvanja tog područja.

5.1.5. Zračni promet

Članak 117.a.

(1) Zračna luka Pula nalazi se izvan obuhvata Plana.

(2) U obuhvatu Plana – zračnom prostoru – nalazi se koridor međunarodnog zračnog puta za slijetanje u zračnu luku Pula. Koridor međunarodnog zračnog puta naznačen je u grafičkom dijelu Plana.

~~(3) U dijelu akvatorija lučkog područja Pula planira se zahvat poletno-sletne staze/površine/lokacije za slijetanje i uzlijetanje i površine/lokacije za pristajanje/sidrenje hidroaviona~~
Unutar lučkog područja Pula (Pulskog zaljeva) određeno je područje namijenjeno za kretanje, uzlijetanje, slijetanje i boravak hidroaviona - aerodrom na vodi luke Pula. Poletno/sletna staza te lokacija za pristajanje/sidrenje hidroaviona planiranog aerodroma na vodi, prikazana je u grafičkom dijelu plana.

(4) U sklopu Opće bolnice Pula predviđa se helidrom interventne namjene županijskog značaja.

5.2. DRUGI INFRASTRUKTURNI SUSTAVI

5.2.1. ENERGETSKI SUSTAVI

5.2.1.1. Elektroenergetika

Članak 118.

(1) Opskrba Grada Pule električnom energijom osigurat će se vodovima prijenosne elektroenergetske mreže, transformacijom električne energije u transformatorskim stanicama te dalje vodovima distribucijske mreže do krajnjih korisnika.

(2) Generalne pretpostavke na temelju kojih se razvija elektrodistributivna mreža su sljedeće:

- omogućen je razvoj samo buduće 20 kV mreže, koja će do momenta supstitucije funkcionirati na 10 kV naponskoj razini i djelomično na 35 kV naponskoj razini,
- omogućen je razvoj samo 110 kV mreže povećanjem prijenosne moći postojećih 110 kV te rekonstrukcijom postojećih 35 kV vodova u vodove 110 kV naponske razine po postojećim trasama i unutar pripadajućih zaštitnih koridora
- omogućena je rekonstrukcija postojećih 110/35/10 kV i 35/10 kV transformatorskih stanica u transformatorske stanice 110/20 kV naponske razine.

Članak 119.

Pri planiranju elektroenergetskih građevina i mreže potrebno je zadovoljiti sljedeće funkcionalne aspekte:

- trafostanice 10(20)/0,4kV mogu biti izvedene kao samostojeće građevine, podzemne građevine ili u sklopu veće građevine druge osnovne namjene,
- svim se trafostanicama iz funkcionalnih razloga mora omogućiti kolni prilaz za dopremu opreme i za radove na održavanju,
- trafostanice 10(20)/0,4kV podzemnog tipa moguće je graditi na prostorima pješačkih zona ili parkova uz uvjet da lokacija nije podložna sakupljanju velikih količina vode za jakih pljuskova,



- trase postojećih kabela 10kV koristiti za polaganje zamjenskih 20kV kabela, trase koje nije moguće koristiti za polaganje novih 20kV kabela treba zamijeniti novim najkraćim trasama poštujući postojeće i planirano stanje namjene i izgrađenosti prostora, kao i postojeće i planirano stanje ostalih infrastrukturnih sustava na njima,
- regulativa koja tretira segment križanja i paralelnog vođenja elektroenergetskih kabela i ostalih infrastrukturnih instalacija opisana je u granskim normama Hrvatske elektroprivrede.

Članak 120.

Razvoj elektroenergetske distributivne mreže mora biti usklađen s potrebama u prostoru koje je nemoguće detaljno prognozirati, te je stoga potrebno:

- u zonama gospodarskih namjena, u kojima se planira velika promjena načina korištenja prostora u odnosu na današnju, elektroenergetsku distributivnu mrežu definirati u skladu s planom budućih prometnica i veličinom i rasporedom potrošnje,
- u postojećim zonama gospodarskih djelatnosti s razvijenom elektroenergetskom infrastrukturom, prilikom gradnje građevina kod koje se zahtijeva znatnije povećanje snage koje nije moguće namiriti iz postojećih ili planom određenih elektroenergetskih građevina, u postupku izrade i donošenja prostornog plana užeg područja odnosno izdavanja ~~lokacijske dozvole~~ akta za provedbu prostornog plana potrebno je uvjetovati izgradnju trafostanica u sklopu građevine osnovne namjene,
- u stambenim zonama s razvijenom elektroenergetskom infrastrukturom, prilikom gradnje, rekonstrukcije ili dogradnje građevina za koje se zahtijeva znatnije povećanje snage koje nije moguće namiriti iz postojećih ili planom određenih elektroenergetskih građevina, u postupku izrade i donošenja prostornog plana užeg područja odnosno izdavanja ~~lokacijske dozvole~~ akta za provedbu prostornog plana potrebno je uvjetovati izgradnju trafostanica u sklopu građevina; trase kabela locirati ovisno o lokaciji trafostanice, postojećim elektroenergetskim trasama i koridorima te pristupnim prometnicama.
- u novim stambenim zonama elektroenergetsku distributivnu mrežu definirati u skladu s planom prometnica i veličinom i rasporedom potrošnje,
- za posebno naznačene nedefinirane kabela trase koje su prikazane u grafičkom dijelu Plana, a prolaze kroz područja u kojima su predviđeni veći zahvati u prostoru, nije određen broj i prostorni raspored trafostanica 10(20)/0,4kV, jer ga je potrebno definirati kroz izradu i donošenje prostornog plana užeg područja, a u slučaju da se isti ne izrađuje aktom ~~kojim se odobrava građenje~~ za provedbu prostornog plana.

Članak 121.

(1) Ovim se Planom određuju slijedeći infrastrukturni koridori dalekovoda:

1. Planirana (neizgrađena) mreža - koridori rezervacije prostora
 - županijski dalekovod 110 kV - 35 m obostrano od osi, ukupno 70 m (~~25~~50 m projektirani),
 - županijski dalekovod 2 x 110 kV - 35 m obostrano od osi, ukupno 70 m (60 m projektirani),
 - 20(35)10kV - 15 m obostrano od osi, ukupno ~~40~~30 m,
 - kabel 2 x 110 kV - 7,5 m obostrano od osi, ukupno 15 m (12 m projektirani),
 - kabel 110 kV - 7,5 m obostrano od osi, ukupno 15 m (10 m projektirani).
2. Planirana (izgrađena) mreža - zaštitni koridori
 - županijski dalekovod 2 x 110 kV - 25 m obostrano od osi, ukupno 50 m
 - županijski dalekovod 110 kV - 20 m obostrano od osi, ukupno ~~19~~40 m,
 - 20(35)10 kV - 5 m obostrano od osi, ukupno ~~19~~10 m.

(2) Prostor ispod dalekovoda, u pravilu, nije namijenjen za gradnju stambenih građevina, rekonstrukciju stambenih građevina kojom se povećava visina građevina ili građevina u kojima boravi više ljudi. Taj prostor se može koristiti primarno za vođenje prometne i ostale infrastrukture i u druge svrhe u skladu sa zakonskim propisima i standardima.

(3) Za sve zahvate u prostoru koji se planiraju u zaštitnim koridorima postojećih dalekovoda ili u prostoru okruženja transformatorskih stanica moraju se zatražiti posebni uvjeti nadležnog elektroprivrednog tijela.

5.2.1.2. Plinoopskrba



Članak 122.

(1) Prostornim planom Grada Pule se određuju koridori za visokotlačne, srednjetačne i niskotlačne plinovode te položaji za građenje i uređenje redukcijskih (RS) i mjerno redukcijskih (MRS) stanica prikazani na kartografskom prikazu 2.A „Infrastrukturni sustavi - Energetski sustav“.

(2) Konačne lokacije, broj, veličine i kapacitet mjerno redukcijskih stanica (MRS) i redukcijskih stanica (RS), kao i konačne trase, dimenzije i dužine plinovoda (magistralni plinovod, lokalni srednjetačni plinovod i niskotlačna plinska mreža) potrebno je istražiti i opravdati, vodeći računa o postojećim izgrađenim strukturama, naseljima i krajobraznim vrijednostima, u skladu s važećim propisima i pravilima struke, kroz izradu idejnih, glavnih odnosno izvedbenih projekata plinoopskrbnog Gradskog sustava.

Članak 123.

Tehnički propisi plinovodnih sustava i koridori plinovoda:

- pri izgradnji plinovoda (magistralnih i lokalnih), plinovodnih mreža, kućnih instalacija, kao i određivanju propisanih zaštitnih koridora plinovoda koji su specificirani prema nominalnom tlaku i promjeru plinovoda, primjenjuju se važeći tehnički i sigurnosni propisi.

Članak 124.

Tehnički propisi plinovodnih mreža, plinovoda i kućnih instalacija:

- pri izgradnji plinovoda, ovisno o uvjetima eksploatacije koriste se cijevi od čelika i polietilena (PEHD). U nedostatku domaćih normi pri izgradnji magistralnih (visokotlačnih) plinovoda se koriste američke norme API i ANSI. Pri izgradnji lokalnih i distributivnih plinovoda koriste se DIN, EN i ISO norme, za zaštitu čeličnih cjevovoda i za kućne instalacije norme DIN, EN i pravilnik DVGW, te tehnički propisi za plinske instalacije (HSUP).

Članak 125.

(1) Trase plinovoda i lokacije MRS određene su uz pridržavanje odredaba Pravilnika o tehničkim uvjetima i normativima za siguran transport tekućih i plinovitih ugljikovodika magistralnim naftovodima i plinovodima za međunarodni transport (SL 26/85). U skladu s odredbama iz tog pravilnika plinovode je potrebno locirati izvan naselja, uz osiguranje koridora od 60 m (30 m sa svake strane plinovoda). Unutar tog koridora zabranjeno je graditi građevine namijenjene stanovanju ili boravku ljudi. Iznimno je moguća gradnja u pojasu užem od 30 m sa svake strane, ukoliko je to omogućeno prostornim planom užeg područja, ~~i to s tim da najmanja udaljenost građevine od plinovoda mora biti:~~

- za promjer plinovoda do 125 mm – ~~koridor od~~ 10 m sa svake strane,
- za promjer plinovoda od 125 do 300 mm – ~~koridor od~~ 15 m sa svake strane.

Kada trase plinovoda prate prometnice, minimalne udaljenosti su:

- za državne ceste – 15m od ruba cestovnog pojasa,
- za županijske i lokalne ceste – 5m od vanjskog ruba cestovnog pojasa,
- za željezničke pruge – 20m od granica pružnog pojasa.

(2) U skladu s tehničkom praksom srednjetačni plinovod ima zaštitni pojas u neizgrađenim prostorima u širini od 6 m sa svake strane računajući od osi cjevovoda. Srednjetačni plinovod može se položiti na udaljenost najmanje 2 m od izgrađene građevine ukoliko ne ugrožava stabilnost te građevine, ~~dok udaljenost niskotlačnog plinovoda od najbliže građevine u kojoj borave ljudi iznosi najmanje 1,0 m.~~

(3) U pojasu širokome 5 m s jedne i s druge strane računajući od osi plinovoda zabranjeno je saditi biljke čije korijenje raste dublje od 1 m odnosno za koje je potrebno obrađivati zemljište dublje od 0,5 m.

(4) Udaljenosti, zaštitni pojasevi i koridori mogu se, sukladno važećim propisima, odrediti i drugačije, uz uvjet pribavljanja suglasnosti nadležnog komunalnog poduzeća.

Članak 126.

(1) Kod izgradnje MRS kapaciteta do 30.000m³/h (u građevinama od čvrsta materijala) minimalne udaljenosti su:

- za državne ceste – 20 m,
- za županijske i lokalne ceste – 10 m,



- za ostale ceste – 6 m,
- za šetališta i parkirališta – 10 m,
- za stambene i poslovne zgrade – 10 m,
- za vodotoke – 6 m.

(2) Detaljna lokacija MRS, kao i veličina potrebne građevne čestice, veličina i izgled same stanice (jer ista ovisi o radnim i sigurnosnim uvjetima) odredit će se u postupku izrade i donošenja prostornog plana užeg područja odnosno izdavanja ~~odobrenja za građenje akata za provedbu prostornog plana~~. Približna veličina potrebne građevne čestice je 20x20 m, s ulaznim vratima i čeličnom zaštitnom ogradom visine 2 m od konačno zaravnatog terena.

(3) Kod gradnje postrojenja i uređaja koji su sastavni dio plinovoda (čistačke stanice i blok stanice) minimalne udaljenosti su:

- od granične crte susjednog posjeda odnosno od krajnjeg vanjskog ruba cestovnog ili pružnog pojasa do stanice – 30 m,
- od već izgrađenih građevina odnosno od krajnjeg vanjskog ruba cestovnog ili pružnog pojasa na vlastitom posjedu – 3 m.

(4) Lokacije i konačan broj redukcijskih stanica (RS), kao i veličina potrebne čestice, veličina i izgled same stanice (jer ista ovisi o radnim i sigurnosnim uvjetima) odredit će se u postupku izrade i donošenja prostornog plana užeg područja odnosno izdavanja ~~odobrenja za građenje akta za provedbu prostornog plana~~. Približna veličina potrebne čestice je 15x15 m s ulaznim vratima i čeličnom zaštitnom ogradom visine 2 m od terena.

(5) MRS i RS moraju biti izvedene i opremljene sa svom radnom i sigurnosnom armaturom, a sve prema važećim i pozitivnim zakonskim propisima.

(6) Udaljenosti se mogu, sukladno važećim propisima, odrediti i drugačije, uz uvjet pribavljanja suglasnosti nadležnog komunalnog poduzeća.

5.2.2. VODNOGOSPODARSKI SUSTAV

Članak 126.b.

Na kartografskim prikazima 2.B:"Infrastrukturni sustavi - Vodnogospodarski sustav - Vodoopskrba" i 2.C:"Infrastrukturni sustavi - Vodnogospodarski sustav - Odvodnja otpadnih voda" dan je načelan prikaz trasa, građevina i uređaja vodnogospodarskog sustava Grada Pule u mjerilu 1:25000.

5.2.2.1. Vodoopskrba

Članak 127.

(1) Prostornim planom na kartografskom prikazu 2.B:"Infrastrukturni sustavi - Vodnogospodarski sustav - Vodoopskrba " utvrđen je sustav vodoopskrbe na području Grada Pule kojim su obuhvaćeni magistralni i ostali vodoopskrbni cjevovodi, podzemni vodozahvati/vodocrpilišta, uređaji za pročišćavanje pitke vode, crpne stanice i vodospreme.

(2) Izgradnja vodoopskrbnih cjevovoda, crpnih i precrpnih stanica, kao i vodosprema vršit će se u skladu s posebnim vodopravnim uvjetima nadležnog komunalnog poduzeća, ovim Planom i važećim zakonskim propisima.

(3) Za vodozahvate/vodocrpilišta u sustavu javne vodoopskrbe određuju se zone sanitarne zaštite. U skladu s posebnim propisom Istarske županije o zaštiti izvorišta vode za piće potrebno je poduzeti sve propisane mjere zaštite bunara i njihovog dovođenja u potpunu funkciju vodoopskrbe. U tu svrhu potrebno je:

- hitno sačiniti snimak zagađivača pulskih bunara
- otkloniti sve uzroke zagađenja bunara
- u trećoj zaštitnoj zoni uređivati zemljište sukladno Programu mjera zaštite
 - izgraditi centralni uređaj za kondicioniranje vode iz pulskih bunara.

Članak 128.

Unutar lokacija važnijih vodoopskrbnih građevina i koridora (koji se smatraju zaštitnim pojasom) nije dozvoljena izgradnja građevina visokogradnje, a svi ostali zahvati u prostoru podliježu obavezi ishođenja posebnih uvjeta i suglasnosti nadležnih tijela uprave, trgovačkih društava i ustanova. Koridori za planirane vodove smatraju se rezerviranim površinama i u njihovoj širini duž cijele trase nije dozvoljena nikakva izgradnja sve do utvrđivanja stvarne trase i zaštitnog pojasa donošenjem prostornog plana užeg područja odnosno izdavanjem ~~lokacijske (građevne) dozvole~~



akata za provedbu prostornog plana. Unutar koridora moguća je parcelacija građevinskog zemljišta ukoliko se posebnim odgovarajućim ~~propisom~~ aktom Grada Pule ne odredi drugačije.

Članak 129.

Pored potrebne rekonstrukcije cjevovoda unutar obuhvata Plana, a u cilju funkcionalnosti cjelovitog sustava, potrebno je rekonstruirati magistralni cjevovod Rakonek Pula.

Članak 130.

(1) Ovim se Planom određuju sljedeći zaštitni infrastrukturni koridori postojeće i planirane vodovodne mreže:

- širina zaštitnog koridora za cjevovod profila do DN 300 iznosi 6 m (po 3 m sa svake strane od osi cijevi),
- širina zaštitnog koridora za cjevovod profila veći od DN 300 iznosi 8 m (po 4 m sa svake strane od osi cijevi)
- kod vodovodne mreže unutar prometnice ili puta zaštitni koridor je trup prometnice ili puta osim za ostalu infrastrukturu koja se smješta sukladno Općim i tehničkim uvjetima isporučitelja vodne usluge javne vodoopskrbe.

(2) Koridor novoplanirane vodovodne mreže potrebno je smjestiti unutar prometnih površina, uz poštivanje posebnih uvjeta projektiranja i građenja koje će utvrditi Vodovod Pula d.o.o.

(3) Načelni uvjeti projektiranja i građenja su:

- dubina kanala vodovodne mreže mora osigurati pokriće tjemena cijevi s minimalno 100 cm nadsloja, vodeći računa o konačnoj visini terena,
- razmak između vodovodne mreže i električnog kabela u uzdužnom pravcu mora iznositi najmanje 100 cm,
- kod poprečnog križanja vodovodne mreže i električnog kabela, električni kabel se postavlja ispod vodovodne mreže na razmaku najmanje 30cm i to u zaštitnu cijev,
- vodovodna mreža ne smije biti postavljena ispod kanalizacijske cijevi ili kroz revizijsko okno kanalizacije,
- kanalizacijska cijev oborinskih i fekalnih voda treba biti udaljena od cjevovoda pitke vode najmanje 50 cm, a kod poprečnog križanja kanalizacijska cijev se postavlja ispod cjevovoda pitke vode,
- minimalni razmak TK kabela i vodovodne mreže u uzdužnom pravcu mora iznositi najmanje 50 cm,
- kod poprečnog križanja vodovodne mreže i TK kabela, TK kabel se postavlja ispod cjevovoda pitke vode i to u zaštitnu cijev,
- razmak između vodovodne mreže i plinovoda u uzdužnom pravcu mora iznositi najmanje 50cm, a plinovod se postavlja ispod cjevovoda pitke vode na primjerenom razmaku uz označavanje trakom.

Članak 130.a.

(1) Voda iz vodoopskrbnog sustava ne smije se koristiti za navodnjavanje golf igrališta i drugih rekreacijskih površina, osim u izvanrednim uvjetima dugotrajnih suša, i to samo u kratkim vremenskim periodima i kada nije prioritetna vodoopskrba stanovništva (noćni režim korištenja).

(2) Navodnjavanje golf igrališta i drugih rekreacijskih površina moguće je sukladno uvjetima Vodovoda Pula.

Članak 130.b.

Ovim se Planom omogućava ponovno korištenje recikliranih voda (višak vode iz drenažnog sustava, oborinske vode sa čistih površina, te pročišćene otpadne vode) u koju svrhu se dozvoljava gradnja umjetnih jezera i ostalih tipova retencija za retencioniranje takvih voda.

5.2.2.2. Odvodnja otpadnih voda

Članak 130.c.

(1) Način zbrinjavanja otpadnih voda i priključenje na javni sustav odvodnje na području Grada Pule provodit će se prema važećim zakonskim propisima i posebnim aktima Grada Pule o zbrinjavanju otpadnih voda.

(2) Ovim planom utvrđen je sustav odvodnje otpadnih voda na području Grada Pule kojim su obuhvaćeni glavni dovodni kanali - kolektori, crpne stanice, uređaji za pročišćavanje otpadnih voda i ispusti otpadnih voda.



(3) Trase infrastrukture i pratećih objekata u sustavu odvodnje otpadnih voda na području obuhvata Plana načelnog su karaktera. Od ovih je trasa, odnosno pozicija, u postupcima izrade planova užeg područja kao i izdavanja akta za provedbu prostornog plana, moguće odstupati sukladno novim saznanjima te tehnološkom napretku, a sve temeljem postojećih uvjeta nadležnog tijela i komunalnog poduzeća.

(4) Odvodnja otpadnih voda unutar turističkih zona (TZ) mora se riješiti zatvorenim kanalizacijskim sustavom s pročišćavanjem.

Članak 131.

(1) Za područje ~~grada Pule~~ obuhvata Plana kao smjernica dugoročnog razvoja sustava odvodnje, usvaja se razdjelni sustav odvodnje otpadnih voda. Postojeći sustav odvodnje otpadnih voda dijela grada je mješoviti sustav i vršiti će funkciju odvodnje fekalnih i oborinskih voda do ispunjenja uvjeta za njegov postupni prijelaz u razdjelni sustav.

(2) Iznimno, prilikom rekonstrukcije kanalizacijskih kolektora postojećeg mješovitog sustava odvodnje dopušta se zadržavanje mješovitog sustava odvodnje unutar pripadajućeg slivnog područja.

Članak 132.

(1) Uređaj pročišćavanje otpadnih voda ~~grada~~ Grada Pule predviđa se na poziciji postojećeg uređaja Valkane ili na lokaciji Stoja/Molo Carbone. Omogućava se i realizacija uređaja za pročišćavanje kao funkcionalno-tehnološkog sklopa smještenog na obje navedene lokacije, sa postojećim podmorskim ispustom adekvatne dužine i kapaciteta sukladno grafičkom prikazu br. 3.4.2.2.C: "Infrastrukturni sustavi - Vodnogospodarski sustav - Odvodnja otpadnih voda" na lokaciji Valkane, ukoliko takvo tehničko-tehnološko rješenje proizlazi iz sveobuhvatne razrade sustava. Za uređaj za pročišćavanje otpadnih voda osigurati će se potreban prostor za III stupanj pročišćavanja i za povećanje kapaciteta UPOV-a. Izgradnja uređaja planirat će se s mogućnošću fazne izgradnje.

(2) Smještaj uređaja za pročišćavanje otpadnih voda ne smije utjecati na okolišne i društvene vrijednosti okolnog prostora te umanjivati sportsko rekreativnu funkciju šireg prostora Lungomare što pretpostavlja mogućnost maksimalnog ukopavanja uređaja sukladno tehničko-tehnološkim ograničenjima.

(3) Prilikom izrade projektne dokumentacije za ishođenje akata za provedbu prostornog plana za građenje uređaja za pročišćavanje otpadnih voda na lokaciji Stoja/Molo Carbone potrebno je analizirati maksimalne razine mora po povratnim periodima u odnosu na HVRS71 visinski sustav za predmetno područje, a koje su procijenjene Elaboratom "Poplave mora na priobalnom područjima" (Split, ožujak 2013).

(4) Kod određivanja točne lokacije uređaja za pročišćavanje otpadnih voda na lokaciji Stoja/Molo Carbone, isti je potrebno predvidjeti izvan zona plavljenja ili ga izgraditi na način da ne bude poplavljen.

(5) Položaj poplavnih linija i zona plavljenja mora (za veliku, srednju i malu vjerojatnosti pojavljivanja) prikazan je na kartama opasnosti od poplava koje su sastavni dio Plana upravljanja vodnim područjima za razdoblje 2016.-2021.

Članak 133.

(1) Ukoliko postoji mogućnost, priključivanje fekalnih voda građevina vrši se na fekalni, odnosno mješoviti sustav javne odvodnje. Iznimno se do izgradnje sustava odvodnje otpadnih voda, unutar izgrađenog dijela građevinskog područja, dozvoljava priključenje građevina na sabirne jame za manje građevine kapaciteta do 10 ES. Sadržaj septičkih i sabirnih jama potrebno je zbrinjavati na prihvatnoj stanici, odnosno izuzetno i na lokacijama određenim na temelju odluke nadležnog trgovačkog društva.

(2) Za kapacitete građevina veće od 10 ES, ukoliko nema mogućnosti priključenja na sustav odvodnje otpadnih voda, obvezna je primjena internog uređaja za pročišćavanje otpadnih voda sa stupnjem pročišćavanja koji zadovoljava uvjete za ponovno korištenje vode ili za upuštanje pročišćene vode u okoliš.

(3) Po izgradnji sustava odvodnje otpadnih voda vlasnici objekata koji su odvodnju otpadnih voda riješili priključenjem na sabirnu jamu odnosno preko internog uređaja za pročišćavanje otpadnih voda dužni su objekte priključiti na javni sustav odvodnje otpadnih voda na način i u postupku propisanom odlukom o priključenju na sustav javne odvodnje usvojenom od Gradskog vijeća ~~grada~~ Grada Pule ("Službene novine Grada Pule" br. 10/13), a u slučaju izmjena te odluke sukladno aktu Grada Pule koji regulira obvezu i uvjete priključivanja građevina javni sustav odvodnje otpadnih voda.

Članak 134.



(1) Postojeći kanalizacijski sustav unapređivati će se razvojem sustava mjerenja, obrade i pohrane podataka te u cijelosti obuhvatiti telemetrijskom kontrolom rada. Prilikom rekonstrukcije sustava odvodnje voditi će se pažnja o uvažavanju postojećeg stanja s naglaskom na prisutnosti tuđih i kišnih voda prilikom dimenzioniranja novih objekata i cjevovoda.

(2) Sve crpne stanice, ukoliko postoje tehničke mogućnosti, trebaju imati dvostruko napajanje električnom energijom, dok se za pojedine glavne crpne stanice može predvidjeti i dizel električno napajanje (za slučaj nestanka električne energije). Sve crpne stanice moraju uključivati neke od objekata kojima je svrha minimaliziranje negativnog utjecaja na okoliš u slučaju havarije (kišne preljeve, retencijske bazene, havarijske ispuste), kao i daljinsko upravljanje. Ispred crpnih stanica, ukoliko je urbanistički i sociološki prihvatljivo, predviđa se automatska rešetka, čime se sprječava eventualno začepljenje pumpi uslijed nečistoća u kanalizacijskoj mreži. Do crpnih stanica mora se osigurati pristupni put za redovito održavanje.

(3) Industrijske otpadne vode će se odvoditi gradskim javnim kanalizacijskim sustavom uz odgovarajući predtretman tehnoloških otpadnih voda do zadovoljenja standard ispuštanja u javni gradski odvodni sustav.

Članak 134.a.

(1) Prilikom projektiranja oborinske odvodnje na području ~~grada Pule~~ obuhvata Plana potrebno je koristiti projektnu dokumentaciju „Idejni koncept oborinske odvodnje grada Pule“.

(2) Temeljno načelo projektne dokumentacije „Idejni koncept oborinske odvodnje grada Pule“ čini integralni pristup rješavanja oborinske odvodnje.

(3) Integralni pristup rješavanja odvodnje je način upravljanja površinskim i oborinskim vodama koji se oslanja na načelo planiranja i projektiranja odvodnje prirodnim načinom otjecanja odnosno upravljanja oborinama na izvoru ravnomjernim usmjeravanjem na decentralizirane mikro-sustave odvodnje, koristeći se tehnikama projektiranja koje predviđaju retencioniranje, infiltraciju u podzemlje, evaporaciju i filtraciju.

(4) U svrhu smanjenja opterećenja na gradski prostor i gradsku kanalizaciju zadržavanjem voda unutar vlastitih slivova, smanjivanjem koeficijenata otjecanja te planiranjem gradskih prostora u skladu s održivim razvojem, a u cilju zaštite gradskog prostora i cjelovitog ekosustava kakav je ~~grad~~ Grad Pula, posebno je važno poduzeti sve mjere urbanističkog planiranja i uređenja pojedinih dijelova grada u skladu s Integralnim pristupom rješavanja oborinske odvodnje.

(5) Prilikom planiranja odvodnje po integralnom pristupu potrebno je koristiti se sljedećom metodologijom:

- analizirati mogućnost razdjeljivanja sustava iz mješovitog u razdjelni te postupno prijeći u razdjelni sustav odvodnje, osim u situacijama gdje za to ne postoje prostorne mogućnosti i ekonomski nije prihvatljivo,
- analizirati slivove po prirodnim i antropogenim činiteljima,
- planirati glavne odvodne kanale,
- odrediti recipijent,
- odrediti jednu ili više tehnika krajobraznog uređenja ovisno o dijelu grada i veličini sliva,
- koristiti proračune prema načinima usvojenim „Idejnim konceptom oborinske odvodnje grada Pule“ (SCS, Retentio, Racionalna metoda i sl.),
- prilikom planiranja i uređenja prometnica, dijela naselja, parkova ili trgova te odvodnih kanala i krajobraza uzeti u obzir da su isti neodvojivi jedni od drugih.

Članak 135.

(1) Oborinska odvodnja ~~grada Pule~~ na području obuhvata Plana rješavat će se tako da će se javnim sustavom odvodnje prikupljati sve oborinske vode s prometnica i dotok oborinskih voda iz slivne zone koja gravitira toj prometnici, bez direktnog odvođenja oborinskih voda sa svake građevne čestice.

(2) Dimenzioniranje sustava odvodnje oborinske vode sa prometnice provoditi na način da se vršni protok računa na one količine koje se elementima sustava prihvaćaju neposredno (slivnici, rešetke i sl.), te posredno (retencije, kišni vrtovi i sl.).

(3) Unutar ~~kulturno-povijesne~~ zaštićene kulturno - povijesne cjeline grada Pule, gdje su pročelja i krovovi kuća položeni paralelno s prometnicom, vode s krovova ispuštaju se direktno na ulicu bez spajanja na oborinsku kanalizaciju. Ostale krovne vode zbrinjavaju se na građevnoj čestici ili upuštaju u oborinsku kanalizaciju nakon retencioniranja.

(4) Kod priključenja ostalih građevnih čestica na oborinsku kanalizaciju potrebno je prije priključenja retencionirati vode sa građevne čestice ili upustiti u podzemlje metodama danim „Idejnim konceptom oborinske odvodnje grada Pule“, ako je tlo dovoljno vodopropusno.



(5) Idejnim projektima odvodnje slivova potrebno je odrediti mjesta i načine pročišćavanja oborinskih voda s prometnica i parkinga, ali za cijelo slivno područje glavnih kolektora.

(6) Za veće građevne čestice i građevine kod kojih se pojavljuju veće količine oborinskih voda potrebno je predvidjeti način i mjesta pročišćavanja oborinskih voda sa površina na kojima se generira onečišćenje (parkirališta, manipulativne površine i sl.) prije priključenja. Ako se oborinske vode na tim građevnim česticama retencioniraju primjenom integralnog pristupa rješavanja oborinske odvodnje i krajobraznim uređenjem na način kako je predviđeno „Idejnim konceptom oborinske odvodnje grada Pule“, nije potrebno dodatno pročišćavanje na separatorima ulja i masti. Ukoliko se ne primjenjuje integralni pristup rješavanja oborinske odvodnje, potrebno je onečišćene vode pročititi na separatorima ulja i masti, retencionirati i tek onda ispustiti u gradsku oborinsku kanalizaciju u skladu s važećim propisima pročišćavanja zauljenih oborinskih voda.

Članak 136.

(1) Glavne kanale oborinske kanalizacije projektirati na minimalni povratni period 5 godina, a tamo gdje oni prolaze prometnicama potrebno ih je rješavati u skladu s „Idejnim konceptom oborinske odvodnje grada Pule“, prostornim mogućnostima i ekonomskom opravdanošću.

(2) Sekundarni kanali se dimenzioniraju na povratni period od 2 godine, a prije spajanja na ostale kanale i glavne kolektore sliva oborinske vode se retencioniraju ili na vlastitom slivu ili u mreži.

(3) Kod priobalnih slivova tamo gdje se to ukaže mogućim sekundarne kanale je potrebno rasteretiti najkraćim putem do mora bez spajanja na glavne kolektore.

Članak 136.a.

(1) U svim nižim zonama ~~grada Pule~~ na području obuhvata Plana (površine nagiba do 5%) potrebno je koristiti bioretencije (kišni vrtovi odnosno bioretencije s drenažnim sustavom), infiltracijske kanale, infiltracijske žardinjere, drenažne kanale i rovove, propusne materijale popločenja (drenažni asfalt i propusni pločnici, travne kocke), a u višim dijelovima grada (nagibi veći od 5%) koristiti i ostale metode krajobraznog uređenja za smanjenje otjecanja s takvih površina.

(2) Integralnim pristupom rješavanja oborinske odvodnje je potrebno zaustaviti vodu na višim dijelovima, a na nižim dijelovima je prilikom proračuna i planiranja potrebno uzeti u obzir stvarno opterećenje, odnosno sve slivove i uvjete koji vladaju na tim slivovima.

(3) Prilikom projektiranja je potrebno izbjeći nepoštivanje granica prirodnih slivova i stvaranja umjetnih slivova.

Članak 136.b.

Ovim se Planom dozvoljava korištenje pročišćenih otpadnih (ili oborinskih) voda za zalijevanje ili pročišćenih otpadnih voda iz internih sustava za zalijevanje (npr. golf igralište).

Članak 137.

(1) Postojeći sustav oborinske odvodnje ~~kulturno-povijesne~~ unutar zaštićene kulturno - povijesne cjeline grada Pule izgrađen je kao mješoviti sustav i u budućnosti se može zadržavati u svrhu oborinskih kanala, uz uvjet da se postojeći kanali (Pragrande i Šijanski) očiste ili rekonstruiraju te izgrade fekalni kolektori.

(2) Oborinski kanal Pragrande na dijelu istočno od obilaznice (Cesta Prekomorskih brigada) planira se preusmjeriti prema uvali Veruda gdje će prikupiti oborinske vode naselja Valdebek i Dolinka te dijela obilaznice. Kanal Veruda – Verudella u budućnosti će prihvaćati oborinske vode južne gradske zone (Veruda i Vidikovac), a priobalni slivovi rješavat će se interno.

(3) Sukladno čl. 108. i 109. Zakona o vodama (“Narodne novine” 153/09, 63/11, 130/11, 56/13, 14/14) za kanal Pragrande se predviđa utvrđivanje inundacijskog područja. Do utvrđivanja inundacijskog područja (javnog vodnog dobra i vodnog dobra) uz kanal se utvrđuje pojas širine 10m obostrano, mjereno od vanjskog ruba vodne građevine koji mora ostati slobodan od svake gradnje i drugih zapreka osim zahvata iz stavka 4. ovoga članka, a koji će služiti za nadzor, uređenje, održavanje i nužne intervencije na kanalu-bujičnom toku.

(4) Na zemljištu iznad natkrivenog dijela kanala nije dozvoljena gradnja osim gradnje javnih površina: prometnica, parkova i trgova. Prelazi preko vodotoka radi prometovanja motornih vozila posebno će se obrađivati u postupku davanja mišljenja za vodopravne uvjete za gradnju tih građevina.

(5) Dio oborinskih voda naselja Veli Vrh i Paganor koji gravitiraju pulskoj luci ispuštaju se u uvalu Vallelunga.

(6) Iznimno, prilikom rekonstrukcije kanalizacijskih kolektora postojećeg mješovitog sustava odvodnje dopušta se zadržavanje mješovitog sustava odvodnje unutar pripadajućeg slivnog područja.



Članak 138.

U južnoj pulskoj zoni izgrađen je razdjelni sustav odvodnje. U ovoj se zoni svi oborinski kolektori trebaju u konačnosti odvoditi u more na način da se prije ispuštanja u more na dijelovima mreže u koji se prihvaćaju onečišćene oborinske vode (parkirališta, manipulativne površine i sl.) predvide separatori ulja i masti s kišnim preljevimima ispred separatora ili primjene za to primjerene metode dane „Idejnim konceptom oborinske odvodnje grada Pule”.

Članak 139.

Postojeći razdjelni sustav odvodnje od CS Pješćana Uvala do CS Valsaline zadržava se, uz uvjet da se ugradi daljinska kontrola rada crpnih stanica kao i izgradnja kvalitetnih havarijskih ispusta, naročito kod CS Valsaline.

Članak 140.

Brisan.

Članak 141.

Ovim se Planom određuju sljedeći infrastrukturni koridori kanalizacije:

1. Planirana (neizgrađena) mreža - koridori rezervacije prostora:
 - magistralni vodovi - ukupno 610 m,
 - ostali vodovi - ne utvrđuje se koridor.
2. Planirana (izgrađena) mreža - zaštitni koridori:
 - magistralni vodovi – 4 m,
3. ostali vodovi - ne utvrđuje im se koridor.

~~Članak 141 a.~~

~~Trase infrastrukture i pratećih objekata u sustavu odvodnje otpadnih voda grada Pule uertane u grafičkom dijelu ovog Plana, list br. 2c – Infrastrukturni sustavi – Vodnogospodarski sustav – odvodnja otpadnih voda, načelnog su karaktera.~~

~~Od ovih je trasa, odnosno pozicija, u postupcima izrade planova užeg područja kao i izdavanja odobrenja za gradnju, moguće odstupati sukladno novim saznanjima te tehnološkom napretku, a sve temeljem uvjeta nadležnog tijela i komunalnog poduzeća.~~

6. MJERE ZAŠTITE KRAJOBRAZNIH I PRIRODNIH VRIJEDNOSTI I KULTURNO-POVIJESNIH CJELINA

Članak 142.

(1) Planom se diferenciraju dvije osnovne kategorije krajobraznih, prirodnih i kulturno-povijesnih cjelina i drugih vrijednosti:

- zaštita utvrđena na temelju zakona i drugih propisa
- zaštita zasnovana na temelju važećih odluka, te odredbi važećih prostornih planova i ovog Plana kao i zaštita temeljem izrađenih stručnih studija.

(2) Prema ostalom kulturnom dobru, koje ovim Planom nije posebno određeno, potrebno je odnositi se u skladu sa zakonom i drugim propisima.

6.1. KULTURNA DOBRA

6.1.1. Zaštićena kulturna dobra

Članak 143.

(1) Planom su određene podzone i lokaliteti zaštićenih kulturnih dobara na području Grada Pule.

(2) U registar kulturnih dobara Republike Hrvatske, Listu zaštićenih kulturnih dobara unesena su sljedeća nepokretna kulturna dobra na području Grada Pule:

- Memorijalna kapela s ostacima bazilike Sv. Marije Formoze i benediktinskog samostana u Puli, rješenje od 24.02.2010, broj registra: Z-4449,
- Crkva Sv. Nikole, rješenje od 6.05.2009, br. registra: Z-4064,
- Kulturno-povijesna cjelina grada Pule, rješenje od 8.11.2012., br. registra: Z-5638,



- Kompleks Katedrale Uznesenja Blažene Djevice Marije u Puli sa zvonikom, rješenje od 24.02.2010, br. registra: Z-4448,
- Dvojna vrata u Puli, rješenje od 9.04.2003., br. registra: N-7, Z-861,
- Slavoluk Sergijevaca (Porta aurea) u Puli, rješenje od 9.04.2003, br. registra: N-33, Z-862,
- Amfiteatar u Puli, rješenje od 9.04.2003, br. registra: N-9, Z-863,
- Augustov hram u Puli, rješenje od 9.04.2003, br. registra: N-10, Z-864,
- Rimsko scensko kazalište, rješenje od 9.04.2003, br. registra: N-11, Z-865,
- Samostanski sklop s crkvom sv. Franje, rješenje od 23.09.2003, br. registra: Z-1339,
- Vila Martinz u ulici grada Graza 2, br. registra: Z-1340,
- Zgrada stare pošte, rješenje od 20.12.2005, br. registra: Z-2475,
- Kupališna građevina kupališta Stoja u Puli, rješenje od 20.12.2005, br. registra: Z-2476,
- Četiri hidroarheološke zone na području koje se proteže od rta sv. Ivan na poluotoku Verudica južno od Pule do luke Budava, rješenje br. 317/1 od 23.12.1966, br. registra: RRI-111 (pripadajući dio Gradu Puli),
- Zgrada zvjezdarnice u Puli, rješenje od 22.12.2008, br. registra: Z-3995,
- Zgrada na k.č. 637/10 zgr. k.o. Pula (nekadašnja staja za konje i spremište za kola kojima se pretovarivao ugljen u sklopu skladišta za ugljen – Kohlen Magazin – austrougarskog Pomorskog Arsenala u Puli - danas u sklopu Luke Pula), rješenje od 22.12.2008, br. registra: Z-4013,
- Utvrda Monvidal u Puli, rješenje od 22.12.2008, br. registra: Z-4018,
- Utvrda Sv. Juraj (S.Giorgio) u Puli, rješenje od 22.12.2008, br. registra: Z-4019,
- Utvrda Sv. Mihovil (San Michele), rješenje od 22.12.2008, br. registra: Z-4020,
- Utvrda Musil u Puli, rješenje od 22.12.2008, br. registra: Z-4021,
- Utvrda Monsival / Bourguignon u Puli, rješenje od 22.12.2008, br. registra: Z-4024,
- Utvrda Verudella i topnička bitnica Sv. Ivan (San Giovanni/Cunfida) u Puli, rješenje od 22.12.2008, br. registra: Z-4023,
- Utvrda Munida (Monte Monetta, Munide) i topnička bitnica Žunac (Zonchi) kod Štinjana u Puli, rješenje od 22.12.2008, br. registra: Z-4017,
- Utvrda Stoja i dječje ljetovalište na Stoji, rješenje od 06.05.2009, br. registra: Z-4100,
- Utvrda Marie Louise, rješenje od 22.12.2008, br. registra: Z-4022,
- Utvrda Monte Grosso s topničkim bitnicama Valmaggione, Monte Grosso i Sv. Maištada (Monte S. Maesta'), rješenje od 24.02.2010, br. registra: Z-4472,
 - Utvrda Punta Kristo (Punta Christo), rješenje od 11.05.2010, br. registra: Z-4556.
- Kompleks nekadašnje mornaričke zrakoplovne postaje Puntizela (Hidrobaza) kod Štinjana, rješenje od ~~24.02.2012~~ 30.03.2015., br. registra: Z-5546.
- Arheološko nalazište na području četvrti sv. Teodora u Puli, rješenje od 26.09.2012., br. registra: Z-5801
- Vojni kompleks na otoku Sv. Katarina u Puli, na k.č. 124 i 125 k.o. Pula, rješenje od 23.10.2012., br. registra: Z-4651.
- Područje nekadašnjeg vojnog kompleksa Monumenti, rješenje od 23.10.2012, br. registra: Z-5490.
- Barutana Signole na poluotoku Muzil u Puli, sagrađena na k.č. 5317 k.o. Pula, rješenje od 23.04.2013., br. registra Z-9565.
- Područje topničke bitnice i skupine objekata Fižela na poluotoku Muzil u Puli sa morskim pojasom, rješenje od 23.04.2013., br. registra Z-5966.
- Kulturni krajolik otočja Brijuni, rješenje od 29.04.2013., broj registra Z-5983.

(3) U registar kulturnih dobara Republike Hrvatske, Listu preventivno zaštićenih kulturnih dobara, unesena su slijedeća nepokretna kulturna dobra na području Grada Pule:

- ~~— Arheološko područje nekropole rimske Pule (Campus Martius), br. registra: P-1984 i izmjena rješenja od 9.07.2008. (preventivna zaštita: najduže 6 godina od dana donošenja rješenja),~~
- Arheološki lokalitet Smokvica na poluotoku Muzil u Puli, rješenje od 21.12.2012., br. registra P-4481 (preventivna zaštita: najduže 6 godina od dana donošenja rješenja),
- ~~— Ostaci obalnog kružnog tornja San Giovanni (Sv. Ivan) i topničke bitnice San Giovanni Signole (P-300), rješenje od 4.01.2013., br. registra P-4480 (preventivna zaštita: najduže 6 godina od dana donošenja rješenja).~~
- Palača Scracin, rješenje od 24.09.2015., br. registra P-5177 (najduže 3 godine od dana donošenja),
- Zgrada Arheološkog muzeja Istre, rješenje od 29.02.2016., br. registra P-5287 (najduže 3 godine od dana donošenja),



- Utvrda Kaštel u Puli , rješenje od 7.11.2016., br.registra P-5559. (najduže 3 godine od dana donošenja).

(4) U Registar kulturnih dobara Republike Hrvatske, Evidenciju dobara od lokalnog značaja, unesena su slijedeća nepokretna kulturna dobra na području Grada Pule:

- dio gradskog groblja u Puli ("Službene novine Grada Pule", br. 9/10).

6.1.2. Mjere zaštite graditeljskog nasljeđa

Članak 144.

(1) Pod pojmom graditeljskog nasljeđa Pule, prema ovim se odredbama smatraju sva arhitektonska djela te vidljivi i nevidljivi ostaci arhitektonskih djela (arheološka nalazišta), koja su nastala ljudskim radom na području grada Pule od prahistorije do suvremenih graditeljskih ostvarenja, bez obzira da li se nalaze unutar ili izvan zaštićene kulturno-povijesne cjeline grada Pule, bez obzira u čijem su vlasništvu, bez obzira na izvornu namjenu za koju su građena, bez obzira da li čine ili ne čine dio kompaktno građenih urbanih cjelina ili su građena kao pojedine građevine u širem području grada i bez obzira da li predstavljaju vrhunska ili skromna arhitektonska djela u odnosu na razdoblje nastanka.

(2) Pored graditeljskog nasljeđa iz stavka 1. ovog članka graditeljsku baštinu grada Pule čine također Mornaričko i Gradsko groblje, kao i sva ona hortikulturna djela nastala u širem području unutar i izvan zaštićene kulturno-povijesne cjeline grada Pule u drugoj polovici XIX. i prvoj polovici XX. stoljeća, u što se, osim gradskih parkova iz austrijskog razdoblja, uvrštavaju i Šijanska šuma i svi karakteristični autentični okoliši s ogradama stambenih vila i javnih građevina toga razdoblja.

Članak 145.

~~Pod integralnim procesom rada na svim postojećim građevinama i prostorima graditeljskog nasljeđa, prema ovom Planu podrazumijeva se:~~

- ~~— izrada dokumentacije postojećeg stanja (arhitektonski, fotogrametrijski snimci i fotografije) i prikupljanje dostupne stare grafičke i pisane dokumentacije, koje će dati objektivnu sliku zatečenog stanja zgrade i prostora. Ta će dokumentacija sada i u budućnosti, svakom istraživaču koji poznaje graditeljske nasljeđe, biti temelj za znanstvene i stručne interpretacije,~~
- ~~— izrada studija prostornog i povijesnog razvitka zgrade i prostora, koja se temelji na istraživanjima na samoj građevini i prostora u stanju u kakvom se nalazi te na prije navedenoj dokumentaciji, kako bi se integralno proučila postojeća, često puta vrlo slojevita, arhitektonska struktura građevine i prostora,~~
- ~~— valorizacija i tretman arhitektonske strukture zgrade i prostora u svrhu prezentacije i revalorizacije njezinih ukupnih spomeničkih vrijednosti i pojedinih arhitektonskih detalja,~~
- ~~— utvrđivanje uvjeta uređenja (oblikovanja) građevine i prostora od nadležnog konzervatorskog odjela za građevine i prostore u zaštićenom području, odnosno konzervatorske podloge ili sustava mjera zaštite kulturnih dobara u postupku izrade i donošenja prostornog plana užeg područja,~~
- ~~— izrada idejne i izvedbene dokumentacije potrebne za dobivanje zakonom propisanih dozvola,~~
- ~~— izvedba radova na uređenju zgrade i prostora. U toj se fazi izvode i prate konačni radovi na građevini i prostoru, te se potvrđuju ili mijenjaju pretpostavke utvrđene u prije izrađenoj dokumentaciji. Istovremeno se dopunjuje ili prilagođava tehnička dokumentacija novim saznanjima, što od istraživača zahtjeva permanentni znanstveni nadzor u toku izvedbe radova.~~

Članak 146.

~~Pod integralnim procesom rada na izgradnji novih zgrada u kontekstu graditeljskog nasljeđa podrazumijeva se izrada dokumentacije, koja se mora izraditi kako za pojedinačne čestice tako i za cjelovite sklopove čestica kad su zajedno, u kontinuitetu, u određenom bloku (kompleksne jedinice intervencija), a koja sadrži:~~

- ~~— situacijski plan jedinice intervencija (mjerilo 1:200) s ucrtanim susjednim zgradama; horizontalnom i vertikalnom predstavom terena prikazano apsolutnim kotama; stanjem i položajem komunalnih instalacija i uređaja; zgradama ili dijelovima zgrada koje su predviđene da se sačuvaju ili da se ruše (u skladu s provedenom valorizacijom); postojećom parcelacijom i vlasništvom zemljišta; stanjem i položajem zelenila i dostupnim saznanjima o položaju eventualnih arheoloških nalaza,~~



- ~~— prikaz prostornog razvoja jedinice intervencija (grafički i/ili tekstualno) temeljen na prostornom razvitku grada i dostupnim pisanim izvorima,~~
- ~~— valorizacija i tretman (tekstualno),~~
- ~~— idejno prostorno-arhitektonsko rješenje pojedinačnih ili kompleksnih jedinica intervencija (mjerilo 1:200) po svim etažama, presjecima i pročelijima.~~

Članak 147.

(1) U kategoriju građevina ili sklopova građevina izuzetne spomeničke vrijednosti šireg državnog i međunarodnog značaja, koje se moraju apsolutno očuvati i obnoviti metodama znanstvene obrade i konzervatorskih načela iz članka ~~145.~~ ~~151.b.~~ i ~~146.~~ ~~151.c.~~ ovih odredbi, a na kojima je dozvoljeno rušenje samo neadekvatnih suvremenih dodataka građevini, uvršteni su:

- sklop rimskih hramova s komunalnom palačom na Forumu,
- sklop srednjovjekovnih građevina na Forumu k. br. 4, 5 i 6, s pripadajućim vlasničkim česticama,
- sklop adriobizantske crkve Sv. Marije Formose s benediktinskim samostanom,
- sklop Zlatnih vrata sa slavolukom Sergijevaca i potezom rimskih zidina na trgu Portarata – Giardini,
- Herkulova i Dvojna vrata s potezom rimskih zidina u Carrarinoj ulici,
- sklop dvojnih crkvi katedrala Uznesenja Marijina i Sv. Toma u Kandlerovoj ulici,
- sklop adriobizantske crkve Sv. Nikole u ulici Castropola,
- sklop samostana i crkve Sv. Franje na istoimenom usponu, na pripadajućoj vlasničkoj čestici,
- rimski mozaik “Kažnjavanje Dirke” u ulici Sergijevaca,
- rimski mauzolej u Carrarinoj ulici, na pripadajućoj vlasničkoj čestici,
- sklop rimskog teatra s cisternom i mletačka utvrda u arealu rimskog castruma i srednjovjekovnog kaštela na brežuljku unutar zaštićene kulturno-povijesne cjeline grada Pule i pripadajuća vlasnička čestica mletačke utvrde,
- rimski amfiteatar u području Trga Ozad Arene i Trga Nimfeja s prastarim uređenim izvorom vode “Carolina”,
- arheološki lokalitet - pećina Šandalja,

druga kulturna dobra koja će se evidentirati u postupku donošenja prostornog plana užeg područja.

(2) U kategoriju građevina ili sklopova građevina izuzetne spomeničke vrijednosti šireg regionalnog i državnog značaja, koje se moraju apsolutno očuvati i obnoviti metodama znanstvene obrade i konzervatorskih načela iz članka ~~145.~~ ~~151.b.~~ i ~~146.~~ ~~151.c.~~ ovih odredbi, a na kojima je dozvoljeno rušenje samo neadekvatnih suvremenih dodataka građevini, uvrštene su:

utvrda iz austrougarskog razdoblja Turtian,

druga kulturna dobra koja će se evidentirati u postupku donošenja prostornog plana užeg područja.

(3) Pod intervencijama i promjenama metodom znanstvene obrade podrazumijevaju se radnje usmjerene na čuvanje integriteta konstruktivnih, tipoloških, oblikovnih i formalnih elemenata koji karakteriziraju arhitektonski organizam kroz:

- očuvanje svih arhitektonskih elemenata, detalja i ostataka koji predstavljaju dio povijesti razvitka građevine, povijesno arhitektonske vrijednosti,
- očuvanje i valorizacija svih formalnih karakteristika: struktura, tipologija i funkcionalni raspored,
- obnovu izvorne urbanističke organizacije neposrednog vanjskog prostora,
- obnovu izmjenjenih relevantnih arhitektonskih detalja i dijelova arhitektonskog organizma: tipološko – funkcionalni raspored, arhitektonska struktura pojedinih elemenata i osnovni prostor,
- skidanje neadekvatnih dodataka ili dijelova u sukobu s ambijentom, koji ne predstavljaju povijesne arhitektonske vrijednosti i nisu bitni u smislu “čitanja” izvornih faza razvitka arhitektonskog organizma, a što je rezultat studije o prostornom razvitku,
- obnovu ili zadržavanje unutarnjih ili vanjskih slobodnih prostora građevina.

(4) Promjena namjene građevina ovim je Planom dozvoljena, s time što svaka promjena strukture, funkcije i rasporeda mora proizaći iz svestranih studija poštujući izvorne tipološke karakteristike kao što su: struktura nosivog sustava, tehnika gradnje, parametri i moduli izgradnje, izvorni materijali i dr. Izvorni otvori i ostali izvorni oblikovni elementi ne smiju se mijenjati, proširivati, premeštati, ukidati i slično, a oni koji su već okrnjeni moraju se vratiti u prvobitno stanje.



(5) U provedbi integralnog procesa rada, a iz razloga očuvanja izvornih prostora, oblika i konstrukcije utvrda i topničkih bitnica, svi sadržaji u okviru planirane namjene, koji se iz opravdanih razloga ne mogu smjestiti u okviru izvornih prostora građevina, mogu se iznimno smjestiti i graditi u okviru matične čestice (neposrednog okoliša), integrirajući u ova rješenja i vrijedno zelenilo u okolišu, ali ne ono koje razara kamene konstrukcije i oblike tih građevina.

(6) Potrebno je valorizirati i elemente prostora nastale uslijed djelovanja vojne inženjerije (fortifikacijski putevi, mostovi, podzidi, inventar, infrastruktura, zelenilo, usjeci, nasipi itd.) u neposrednoj okolini utvrda ali i širim dijelovima prostora. Pri tome je važno štiti i zračnu sliku prostora, tzv. petu fasadu, a osobito to vrijedi za prostor uz neposrednu obalu Pulske zaljeva.

(7) Na površinama namjenjenim revitalizaciji i obnovi utvrda i topničkih bitnica neće se dozvoliti izgradnja pojedinačnih građevina ukoliko se kroz idejna arhitektonska rješenja u integralnom procesu rada na graditeljskom nasljeđu, projektima i dozvolama, investicijskim programima i ugovorima u skladu s time, ne dokaže i garantira da će se najkasnije istovremeno ili prije toga obnoviti i koristiti te izuzetno vrijedne građevine graditeljskog nasljeđa Pule.

Članak 148.

(1) U kategoriju građevina ili sklopova građevina skromne ambijentalne vrijednosti gradskog značaja, na kojima je dozvoljena djelomična izmjena arhitektonske strukture i pojedinih elemenata konstrukcije, uz očuvanje izvornih elemenata pročelja, uvrštene su:

- građevine iz austrijskog razdoblja u povijesnim jezgrama naselja Škatari, Šikići, druga kulturna dobra koja će se evidentirati u postupku donošenja prostornog plana užeg područja.

(2) Interes očuvanja ovih građevina očituje se na:

- svim vanjskim elementima kao što su pročelja, trijemovi, lože, interna dvorišta, ulazi i pokrovi
- tipološkim funkcionalnim i strukturalnim karakteristikama kao što su nosive konstrukcije, smještaj stubišta, prostorni i funkcionalni raspored.

(3) Na građevinama ove kategorije moguće je preoblikovati sve one arhitektonske elemente, kako u oblikovanju pročelja tako i u volumenu zgrade, koji ne predstavljaju bitne determinante njihovog oblikovanja u odnosu na vrijeme nastanka. Obnovljena građevina mora biti uvjetovana izvornim stanjem, a uklanjaju se samo neadekvatni suvremeni dodaci. Načelno se dozvoljava određena zamjena postojećih elemenata novima, ali poštujući uvijek osnovnu tipološku strukturu i karakteristiku postojećeg arhitektonskog i urbanog tkiva. Osnovnom tipološkom strukturom i karakteristikom postojećeg arhitektonskog i urbanog tkiva smatra se postojeća urbana morfologija, odnosno karakteristični proporcionalni odnosi postojećih građevina (omjer dužina/širina/visina), odnosno karakteristični odnos volumena građevine i površine građevne čestice.

(4) Na svim građevinama ove kategorije dozvoljava se korištenje potkrovlja ukoliko unutarnje dimenzije i prilazi takvim prostorima omogućuju takav zahvat. U tom se smislu omogućuje mjestimično postavljanje horizontalnih i vertikalnih otvora ugrađenih u krovnu konstrukciju (krovne kućice), poštujući vijence i druge izvorne arhitektonske elemente građevine. Na svim građevinama ove kategorije dozvoljene su dogradnje i nadogradnje, pod uvjetom da to omogućuju uvjeti uže lokacije i tipologija okolnih građevina.

Članak 149.

(1) U posebnu kategoriju sklopova utvrda i topničkih bitnica iz austrougarskog razdoblja manjeg graditeljskog značaja, ali izvjesne ambijentalne vrijednosti, uvrštena je: utvrđena točka Jadreški.

(2) Svi zahvati u prostoru koji bi se eventualno izvodili na lokaciji utvrđene točke Jadreški podrazumijevaju očuvanje i obnovu ovog kulturnog dobra primjenom načela iz članka 147. stavka 5. i 6. ovih odredbi.

Članak 150.

(1) Prilikom utvrđivanja uvjeta gradnje za zahvate u prostoru unutar granice zaštićene kulturno-povijesne cjeline grada Pule, kako za pojedine zgrade tako i za podzemne komunalne instalacije, propisat će se obvezno prethodno arheološko istraživanje ili arheološki nadzor u izvođenju.

(2) Za područje izvan zaštićene kulturno-povijesne cjeline grada Pule investitori i izvođači radova dužni su obavijestiti nadležni Konzervatorski odjel u Puli ukoliko otkriju ostatke građevina, predmeta ili grobova za koje se vjeruje da predstavljaju arheološke tragove. U odnosu na važnost



arheoloških nalaza Konzervatorski odjel u Puli će propisati arheološki nadzor ili arheološko istraživanje, koje smije obavljati samo za to ovlaštena i osposobljena ustanova.

(3) U slučajevima kad se prije početka izgradnje novih zgrada vrše prethodna arheološka istraživanja (nakon izdate ~~građevne~~ građevinske dozvole) može doći i do potrebe izmjene glavnih projekata (za ~~građevnu~~ građevinsku dozvolu). Eventualni arheološki nalazi na lokaciji ne mogu prouzročiti zabranu novogradnje u cjelini, već samo izmjenu projekta s ciljem prezentiranja i zaštite arheoloških nalaza.

(4) Prilikom utvrđivanja uvjeta gradnje za zahvate u prostoru unutar kamenoloma Kaznionica Valtura na području prostiranja arheološkog lokaliteta pećina Šandaja i zaštitnog areala, potrebno je ishoditi posebne uvjete i odgovarajuće suglasnosti od nadležnog konzervatorskog odjela.

Članak 151.

(1) Pod posebnom zaštitom je i slojevita osobita ulična mreža zaštićene kulturno-povijesne cjeline grada Pule, kao i ona nastala u XIX. stoljeću na tragovima centurijacije rimskog agera (ulična mreža u smjeru sjever – jug i istok – zapad, s otklonom prema istoku 18° i 30') i starih putnih pravaca iz zaštićene kulturno-povijesne cjeline grada Pule prema selima i predgrađima Pule (izvan područja ~~gradske-urbane~~ aglomeracije zaštita se odnosi na Fažansku cestu, Šandaljsku cestu, Šišansku cestu, Medulinsku cestu, Premantursku cestu i druge asfaltirane i bijele puteve).

(2) Zaštita kulturnog dobra iz stavka 1. ovog članka podrazumijeva očuvanje i obnovu trasa i koridora, te njihovo obavezno uvrštavanje u planska rješenja kako u postupku izrade i donošenja prostornog plana užeg područja tako i izdavanja ~~lokacijske (građevne) dozvole~~ akta za provedbu prostornog plana za te zahvate u prostoru odnosno zahvate u prostoru na kontaktnim katastarskim česticama.

Članak 151.a.

(1) Budući da je valorizacija graditeljskog nasljeđa kontinuirani proces koja se novim saznanjima, temeljenim na načelu znanstvenog pristupa, mijenja i dopunjuje, dozvoljava se da se valorizacija iz ovoga Plana za određene građevine izmijeni, ali isključivo u postupku izrade i donošenja prostornog plana užeg područja i/ili Detaljnog Konzervatorskog elaborata/podloge. U tom slučaju takva razlika valorizacije neće se smatrati neusklađenom s ovim Planom.

(2) U slučajevima kada je za određeno područje izrađen Detaljni Konzervatorski elaborat/podloga te ovjeren od strane nadležnog tijela, sve će se mjere zaštite toga područja određivati, osim temeljem ovoga Plana, i temeljem tog Detaljnog Konzervatorskog elaborata/podloge.

(3) Unutar područja obuhvata Plana izrađene su Konzervatorske podloge za zone kako slijedi:

- Monumenti – otok Sv. Katarina
- Štinjan
- Marina Veruda - Stara plinara 1912
- Kompleks bolnice i sveučilišnog kampusa.
- Riva
- "Stari grad".

(4) Unutar područja obuhvata Plana izrađena je Studija prostornog razvitka gradskog groblja Mote Ghiro u Puli.

6.1.3 Integralni proces rada

Članak 151.b.

Pod integralnim procesom rada na svim postojećim građevinama i prostorima graditeljskog nasljeđa, prema ovom Planu podrazumijeva se:

- izrada dokumentacije postojećeg stanja (arhitektonski, fotogrametrijski snimci i fotografije) i prikupljanje dostupne stare grafičke i pisane dokumentacije, koje će dati objektivnu sliku zatečenog stanja zgrade i prostora. Ta će dokumentacija sada i u budućnosti, svakom istraživaču koji poznaje graditeljsko nasljeđe, biti temelj za znanstvene i stručne interpretacije,
- izrada studija prostornog i povijesnog razvitka zgrade i prostora, koja se temelji na istraživanjima na samoj građevini i prostora u stanju u kakvom se nalazi te na prije navedenoj dokumentaciji, kako bi se integralno proučila postojeća, često puta vrlo slojevita, arhitektonska struktura građevine i prostora,
- valorizacija i tretman arhitektonske strukture zgrade i prostora u svrhu prezentacije i revalorizacije njezinih ukupnih spomeničkih vrijednosti i pojedinih arhitektonskih detalja,



- utvrđivanje uvjeta uređenja (oblikovanja) građevine i prostora od nadležnog konzervatorskog odjela za građevine i prostore u zaštićenom području, odnosno konzervatorske podloge ili sustava mjera zaštite kulturnih dobara u postupku izrade i donošenja prostornog plana užeg područja,
- izrada idejne i izvedbene dokumentacije potrebne za dobivanje zakonom propisanih dozvola,
- izvedba radova na uređenju zgrade i prostora. U toj se fazi izvode i prate konačni radovi na građevini i prostoru, te se potvrđuju ili mijenjaju pretpostavke utvrđene u prije izrađenoj dokumentaciji. Istovremeno se dopunjuje ili prilagođava tehnička dokumentacija novim saznanjima, što od istraživača zahtjeva permanentni znanstveni nadzor u toku izvedbe radova.

Članak 151.c.

Pod integralnim procesom rada na izgradnji novih zgrada u kontekstu graditeljskog nasljeđa podrazumijeva se izrada dokumentacije, koja se mora izraditi kako za pojedinačne čestice tako i za cjelovite sklopove čestica kad su zajedno, u kontinuitetu, u određenom bloku (kompleksne jedinice intervencija), a koja sadrži:

- situacijski plan jedinice intervencija (mjerilo 1:200) s ucrtanim susjednim zgradama; horizontalnom i vertikalnom predstavom terena prikazano apsolutnim kotama; stanjem i položajem komunalnih instalacija i uređaja; zgradama ili dijelovima zgrada koje su predviđene da se sačuvaju ili da se ruše (u skladu s provedenom valorizacijom); postojećom parcelacijom i vlasništvom zemljišta; stanjem i položajem zelenila i dostupnim saznanjima o položaju eventualnih arheoloških nalaza,
- prikaz prostornog razvoja jedinice intervencija (grafički i/ili tekstualno) temeljen na prostornom razvitku grada i dostupnim pisanim izvorima,
- valorizacija i tretman (tekstualno),
- idejno prostorno-arhitektonsko rješenje pojedinačnih ili kompleksnih jedinica intervencija (mjerilo 1:200) po svim etažama, presjecima i pročeljima.

Članak 152.

(1) Integralni proces rada na obradi graditeljskog nasljeđa za cijelo područje obuhvata ovog Plana, ~~provedi~~ ~~verificira~~ Upravno tijelo Grada Pule u čijoj su nadležnosti poslovi graditeljskog nasljeđa.

(2) U postupku izrade i donošenja prostornog plana užeg područja, odnosno izdavanja ~~lokacijske (građevne) dozvole~~ akta za provedbu prostornog plana za zahvate u prostoru iz članka 147. ovih odredbi, Upravno tijelo iz stavka 1. ovog članka zatražit će stručno mišljenje nadležnog Konzervatorskog odjela, prije izdavanja uvjeta oblikovanja postojećih građevina.

Članak 153.

(1) Integralni proces rada na graditeljskom nasljeđu iz članka ~~145.151.b.~~ i ~~146. 151.c.~~ ovih odredbi uvjetuje se za građevine iz članka 147. ovih odredbi, u slučajevima kada se radovi uređenja i obnove odnose na građevinu u cjelini.

(2) Integralnim procesom rada iz članka ~~145. 151.b.~~ i ~~146. 151.c.~~ ovih odredbi po potrebi će se proučiti i mogućnost realizacije zahvata koji nisu omogućeni za pojedinu kategoriju građevina - korištenja potkrovlja, nadogradnje ili dogradnje pojedinih postojećih građevina ukoliko to omogućuje zemljište koje služi za redovnu uporabu zgrade (okućnica), prostorne mogućnosti okolne izgradnje kao i arhitektonske karakteristike građevine.

(3) U postupku utvrđivanja uvjeta oblikovanja prizemlja kao poslovnih prostora, moraju se utvrditi najmanje uvjeti za cijelo ulično pročelje, posebice kad je pročelje okrnjeno novijim devastacijama.

Članak 154.

(1) Kod djelomičnih intervencija i radova na građevinama iz članka 147. ovih odredbi nije se potrebno pridržavati procesa rada iz članka ~~145. 151.b.~~ i ~~146. 151.c.~~ ovih odredbi i to u sljedećim slučajevima:

- za radove na tekućem održavanju zgrade
- za sanaciju pojedinih prepoznatljivih dotrajalih arhitektonskih elemenata zgrade
- za uređenje samo prizemlja, odnosno pojedinih lokala u prizemlju na kojima su očuvani izvorni otvori.



(2) Proces rada iz članka ~~145.~~ 151.b. i ~~146.~~ 151.c. ovih odredbi nije se potrebno pridržavati niti kod intervencija na zahvatima iz članaka 148., 149. i 150. ovih odredbi.

Članak 154.a.

~~Budući da je valorizacija graditeljskog nasljeđa kontinuirani proces koja se novim saznanjima, temeljenim na načelu znanstvenog pristupa, mijenja i dopunjuje, dozvoljava se da se valorizacija iz ovoga Plana za određene građevine izmijeni, ali isključivo u postupku izrade i donošenja prostornog plana užeg područja i/ili Detaljnog Konzervatorskog elaborata/podloge. U tom slučaju takva razlika valorizacije neće se smatrati neusklađenom s ovim Planom.~~

~~U slučajevima kada je za određeno područje izrađen Detaljni Konzervatorski elaborat/podloga te ovjeren od strane nadležnog tijela, sve će se mjere zaštite toga područja određivati, osim temeljem ovoga Plana, i temeljem tog Detaljnog Konzervatorskog elaborata/podloge.~~

~~Unutar područja obuhvata Plana izrađene su Konzervatorske podloge za zone kako slijedi:~~

- ~~— Monumenti — otok Sv. Katarina~~
- ~~— Štinjan~~
- ~~— Marina Veruda — Stara plinara 1912~~
- ~~— Kompleks bolnice i sveučilišnog kampusa.~~
- ~~— Riva~~

~~Unutar područja obuhvata Plana izrađena je Studija prostornog razvitka gradskog groblja Mote Ghio u Puli.~~

6.2. PRIRODNA DOBRA I KRAJOBRAZNE VRIJEDNOSTI MJERE ZAŠTITE KRAJOBRAZNIH I PRIRODNIH VRIJEDNOSTI

6.2.1. Zaštićena područja

Članak 155.

(1) Na području Grada Pule nalaze se sljedeća područja zaštićena temeljem Zakona o zaštiti prirode (NN 80/13):

- Nacionalni park Brijuni (1983.g.),
 - Park-šuma Šijana (1964.g.),
 - Park-šuma Busoler (1996.g.).
- Planom je dodatno obuhvaćeno prirodno dobro:
- spomenik parkovne arhitekture - Mornarički park.

(2) Temeljem Zakona o zaštiti prirode područjima iz stavka 1. ovog članka upravlja nadležna javna ustanova, koja utvrđuje i mjere zaštite.

Članak 156.

(1) Ovim Planom se određuju mjere i uvjeti zaštite prirode za zaštićene i evidentirane prirodne vrijednosti.

~~Za zaštitu i očuvanje temeljnih vrijednosti područja Nacionalnog parka Brijuni najvažnije je donošenje i provedba prostornog plana područja posebnih obilježja i plana upravljanja.~~

(2) Pri zaštiti elemenata krajobraza posebno mjesto zauzimaju raznovrsni ekološki sustavi i stanišni tipovi, u kombinaciji s elementima krajobraza, formiranima u uvjetima lokalnih tradicija korištenja prostora u različitim gospodarskim i povijesnim okolnostima.

(3) U prostornom planiranju i uređenju na svim razinama voditi računa da se zadrži krajobrazna raznolikost i prirodna kvaliteta prostora uz uvažavanje i poticanje lokalnih metoda gradnje i graditeljske tradicije. Treba poticati uporabu autohtonih materijala (npr. kamen, drvo) i poštivanje tradicionalnih arhitektonskih smjernica prilikom gradnje objekata specifične namjene.

(4) U krajobrazno vrijednim područjima potrebno je očuvati karakteristične prirodne značajke te je u tom cilju potrebno:

- sačuvati ih od prenamjene te unaprjeđivati njihove prirodne vrijednosti i posebnosti u skladu s okolnim prirodnim uvjetima i osobitostima da se ne bi narušila prirodna krajobrazna slika,
- odgovarajućim mjerama sprječavati šumske požare,
- uskladiti i prostorno organizirati različite interese,
- posebno ograničiti i pratiti građevinsko zauzimanje neposredne obale,
- štitiiti značajnije vizure od zaklanjanja većom izgradnjom,

(5) Nužno je osigurati provođenje mjera revitalizacije za staništa u zaštićenim područjima (i ostalim područjima s ugroženim i rijetkim stanišnim tipovima) izloženim zaraštavanju i zatrpavanju



(travnjaci, lokve, špilje i dr.) - kroz osiguranje poticaja ili organiziranje košnje i čišćenja od strane nadležnih javnih ustanova zaštite prirode.

(6) Zaštićene park šume treba redovito održavati i po potrebi obnavljati sukladno povijesnim matricama (ukoliko postoje) odnosno smjernicama usklađenosti očuvanja bioloških komponenti i prostornog rasporeda elemenata parkovne arhitekture (skulpture, fontane, klupe, staze, igrališta i dr.).

(7) Preporučljivo je izgraditi i provoditi programe razvoja održivog turizma u zaštićenim područjima, s naglaskom na definiranje prihvatljivog kapaciteta područja („carrying capacity“).

(8) Po donošenju planova upravljanja za zaštićena područja, uskladiti sve aktivnosti s budućim mjerama zaštite tog područja, u suradnji s nadležnom institucijom / javnom ustanovom.

Članak 157.

~~Mjere zaštite ostalih područja utvrđuju se u skladu s odredbama ovog Plana, važećih zakona, te ostalih odgovarajućih propisa.~~

Članak 158.

~~U područjima izloženim eroziji smanjenje utjecaja erozije provodit će se realizacijom sljedećih građevnih i ostalih zahvata u prostoru:~~

- ~~— regulacijom vodenih tokova i bujica,~~
- ~~— zemljanim radovima uređivanja otvorenih prostora,~~
- ~~— zabranom i ograničavanjem sječe drveća i grmlja, uz istovremenu sadnju određenih biljnih vrsta radi konsolidacije zemljišta,~~
- ~~- primjenom odgovarajućih agrotehničkih mjera.~~

Članak 159.

~~Zaštita područja koja su Planom određena kao šume, te i ostalih šuma i šumskog zemljišta, kao određene prirodne vrijednosti, provodit će se u skladu s važećim Zakonom o šumama šumama, odredbama ovog Plana i ostalim odgovarajućim propisima.~~

~~Zaštita područja koja su Planom određena kao poljoprivredno tlo, te i ostalog poljoprivrednog zemljišta, kao određene prirodne vrijednosti, provodit će se u skladu s važećim Zakonom o poljoprivrednom zemljištu, odredbama ovog Plana i ostalim odgovarajućim propisima.~~

Članak 160.

~~Uređivanje zelenih površina, kao određene prirodne vrijednosti, Planom se omogućava u građevinskim područjima.~~

~~Zelene površine mogu se uređivati kao:~~

- ~~1. — javne zelene površine:

 - ~~— javni parkovi~~
 - ~~— igrališta~~
 - ~~— određene zatravljene površine, drvoredi i sl.~~
 - ~~— ostale krajobrazno uređene površine~~
 - ~~— park šume~~~~
- ~~2. — zaštitne zelene površine~~
- ~~3. — ostali oblici zelenih površina~~

~~Javni parkovi uređivat će se trasiranjem pješačkih staza, opremanjem potrebnim rekvizitima, saniranjem postojećih i sadnjom odgovarajućih novih vrsta biljnog materijala, te obavljanjem i sličnih radnji, a izuzetno u manjim površinama i uređivanjem parkirališta. Kod igrališta će se uređivati igrališta trasiranjem pješačkih staza, opremanjem potrebnim rekvizitima, sadnjom odgovarajućih vrsta biljnog materijala, te obavljanjem i sličnih radnji, a izuzetno u manjim površinama i uređivanjem parkirališta.~~

~~Zaštitne zelene površine uređivat će se saniranjem postojećeg biljnog materijala i sadnjom odgovarajućih novih vrsta, uređivanjem pješačkih staza, te obavljanjem i sličnih radnji.~~

~~Na postojećem i planiranom izgrađenom prostoru potrebno je sprovesti introdukciju različitim autohtonim vrstama, čiji odabir zavisi od prostorne organizacije i strukture planirane izgradnje. Kod građevina kod kojih će prilikom izgradnje nastati veći zemljani radovi treba sprovesti biotehničke mjere sanacije i uređenje usjeka i nasipa odgovarajućom travnom smjesom, busenovanjem, perenama, zimzelenim i listopadnim grmljem. Na lokacijama s velikim nagibom predvidjeti terasiranje terena, te sprovesti introdukciju različitim autohtonim vrstama kako bi se spriječila pojava erozije.~~

~~Vodove infrastrukture ukopati, a mikrotrase odabrati prilikom izvođenja tako, da se najmanje ugrozi žilje vrijednijih stablašica. Iznad podzemne infrastrukture i u njenoj blizini saditi nisko i srednje~~



visoko grmlje, trajnice i travnjake čiji korjenov sustav ne prelazi dubinu 50cm. Stablašice saditi na udaljenosti većoj od 2m od podzemne infrastrukture, odnosno 1m od ruba tvrde površine.

Članak 161.

Na području unutar obuhvata Plana utvrđeni su uvjeti uređivanja prostora i oblikovanja građevina, kao mjere zaštite ambijentalne vrijednosti. Za dio područja obuhvata Plana koji se nalazi u zaštićenom obalnom području mora uvjeti uređivanja prostora i oblikovanja građevina utvrđuju se ovim Planom, uz uvažavanje odredbi Zakona o prostornom uređenju i gradnji (NN 76/07, 38/09, 55/11, 90/11, 50/12, 55/12 i 80/13) koje se odnose na uređenje i zaštitu zaštićenog obalnog područja mora.

Kod oblikovanja građevina moraju se uvažavati karakteristike kvalitete i tradicije gradnje na obuhvaćenom i na širem području, te upotrebljavati kvalitetni detalji, proporcije i materijali karakteristični za ovdašnju klimu i tradiciju. Horizontalni i vertikalni gabariti građevina, oblikovanje pročelja i krovništva, te upotrebljeni materijali moraju biti usklađeni s okolnim građevinama i krajolikom. U starim dijelovima naselja s ruralnom arhitekturom obavezno je korištenje građevinskih elemenata karakterističnih za tu arhitekturu.

Članak 161.a.

Ovim Planom određuju se smjernice za zaštitu prirodnih vrijednosti pri planiranju zahvata za korištenje solarne energije i energije vjetroa.

Smjernice za zaštitu prirodnih vrijednosti pri planiranju zahvata za korištenje solarne energije:

- Za potrebe proizvodnje električne i/ili toplinske energije u pojedinačnim je građevinama moguća realizacija zahvata za korištenje toplinske solarne energije i fotonaponske solarne energije.
- Solarne elektrane mogu se planirati prostornim planom užeg područja u postojećim i planiranim zonama proizvodne, poslovne, javne i društvene te sportske namjene. Pri tome bi prednost trebale imati postojeće zone u kojima je već izgrađena komunalna infrastruktura te krovovi postojećih građevina u tim zonama.
- Ako se solarne elektrane budu planirale prostornim planom užeg područja, pri njihovom lociranju potrebno je izbjegavati područja rasprostranjenosti ugroženih i rijetkih stanišnih tipova, zaštićenih i/ili ugroženih vrsta flore i faune (naročito ornitofaune), te uzeti u obzir karakteristike vodnih resursa i elemenata krajobraza pojedinih područja, a posebice ciljnih vrsta i stanišnih tipova područja ekološke mreže Republike Hrvatske i moguće kumulativne utjecaje više planiranih i/ili izgrađenih solarnih elektrana.
- Zbog utjecaja na vodne resurse (izravno korištenje vode, onečišćenje voda i dr.) na području Grada Pule ne planiraju se solarne termalne elektrane.

Smjernice za zaštitu prirodnih vrijednosti pri planiranju zahvata za korištenje energije vjetroa:

- Za potrebe proizvodnje električne energije u pojedinačnim je građevinama moguća realizacija zahvata za korištenje energije vjetroa — malih vjetroagregata.
- Vjetroelektrane se mogu planirati prostornim planom užeg područja u postojećim i planiranim zonama proizvodne i poslovne namjene. Pri tome bi prednost trebale imati postojeće zone u kojima je već izgrađena komunalna infrastruktura.
- Ako se vjetroelektrane budu planirale prostornim planom užeg područja, pri njihovom lociranju potrebno je:
 - provesti detaljna istraživanja faune ptica i šišmiša u skladu s uputama Smjernica za izradu studija utjecaja na okoliš za zahvate vjetroelektrana,
 - izuzeti područja koja su važna za ptice, osobito za grabljivice i područja gdje su zabilježene velike kolonije šišmiša (špilje u kojima su ciljne vrste šišmiši — navedene u ekološkoj mreži Republike Hrvatske i njihov dnevni radijus kretanja od boravišta do područja hranjenja, kao i koridore njihovih migracija),
 - uzeti u obzir ciljne vrste i stanišne tipove područja ekološke mreže Republike Hrvatske i moguće kumulativne utjecaje više planiranih i/ili izgrađenih vjetroelektrana,
- U zaštićenom obalnom području mora (ZOP-u) ne planiraju se zahvati za iskorištavanje snage vjetroa za električnu energiju.

Članak 162.

Ovim Planom je obuhvaćeno slivno područje južne Istre, jedno od četiri slivna područja jedinstvenog vodonosnog područja utvrđenog Prostornim planom Istarske županije, te se stoga na isti



~~primjenjuje obveza iz jedinstvenog vodoopskrbnog plana Istarske županije koji mora biti izveden i usvojen prije izgradnje bilo kakvih novih vodozahvata za javne vodoopskrbne sustave ili za tehnološke potrebe gospodarskih subjekata.~~

~~Za područje slivnog područja južne Istre to zahtjeva:~~

- ~~— reambulaciju vodozaštitnih zona na temelju istražnih radova i verifikacije od strane nadležnih institucija,~~
- ~~— razradu detaljnih planova gospodarenja vodama kojima se mora utvrditi dugoročna bilanca voda za razdoblje od najmanje 20 godina.~~

Članak 163.

~~U svrhu zaštite pulske bunara i izvorišta potrebno je:~~

- ~~— sačiniti katastar onečišćenja pulske bunara i izvorišta,~~
- ~~— sukladno odredbama Odluke o vodozaštitnim područjima sačiniti programe sanacije za ugrožena područja.~~

6.2.1. 6.2.2. Ugrožene i strogo zaštićene vrste

Članak 163.a.

Flora

(1) Na području Grada Pule, temeljem recentnih opažanja, utvrđena su nalazišta ugroženih biljnih vrsta koje su prema Crvenoj knjizi vaskularne flore Hrvatske određene kao najugroženije.

(2) Popis ugroženih i strogo zaštićenih biljnih vrsta na području Grada Pule (EN – ugrožena, VU – rizična; SZ – strogo zaštićena vrsta; ~~PPDSZSZ – Pravilnik o proglašavanju divljih svojti zaštićenim i strogo zaštićenim /"Narodne novine", br. 99/09/~~ PSZV - Pravilnik o strogo zaštićenim vrstama /Narodne novine br. 144/13 i 73/16/ i PSZDV - Pravilnik o sakupljanju zavičajnih divljih vrsta /Narodne novine br. 114/17/) iskazan je tablicom:

Znanstveno ime vrste	Hrvatsko ime vrste	Kategorija ugroženosti	Zaštita po PPDSZSZ PSZV / PSZDV
Cyperus longus L.	Dugi oštrik	VU	SZ
Desmazeria marina (L.) Druce	Sredozemna ljuljolika	VU	SZ
Glaucium flavum Crantz	Primorska makovica	EN	SZ
Hainardia cylindrica (Willd.) Greuter	Valjkasti tankorepić	VU	SZ
Ophrys fusca Link	Smeđa kokica	VU	SZ
Ophrys insectifera L.	Muhina kokica	VU	SZ
Ophrys sphegodes Mill.	Kokica paučica	VU	SZ
Orchis coriophora L.	Kožasti kačun	VU	SZ
Parapholis incurva (L.) C.E.Hubb.	Svinuti tankorepaš	VU	SZ
Polygonatum latifolium (Jacq.) Desf.	Širokolisni Salamunov pečat	VU	SZ
Salsola kali L.	Slankasta solnjača	VU	SZ
Salsola soda L.	Sodna solnjača	VU	SZ
Suaeda maritima (L.) Dumort.	Primorska jurčica	VU	SZ

Sisavci

(3) Prema Crvenoj knjizi ugroženih sisavaca Hrvatske, područje Grada Pule je stvarno ili potencijalno područje rasprostranjenosti većeg broja ugroženih i/ili strogo zaštićenih vrsta sisavaca.

(4) Popis ugroženih vrsta sisavaca na području Grada Pule (RE – regionalno izumrla vrsta, EN – ugrožena, VU – rizična, NT – potencijalno ugrožena, LC – najmanje zabrinjavajuća, DD – vjerojatno ugrožena; SZ – strogo zaštićena vrsta, Z – zaštićena vrsta; ~~PPDSZSZ – Pravilnik o proglašavanju divljih svojti zaštićenim i strogo zaštićenim /"Narodne novine", br. 99/09/~~ PSZV - Pravilnik o strogo zaštićenim vrstama /Narodne novine br. 144/13 i 73/16/ i PSZDV - Pravilnik o sakupljanju zavičajnih divljih vrsta /Narodne novine br. 114/17/) iskazan je tablicom:

Znanstveno ime vrste	Hrvatsko ime vrste	Regionalna	Zaštita po ZPP i	Dodatak II
----------------------	--------------------	------------	------------------	------------



		kategorija ugroženosti	PPDSZSZ PSZV / PSZDV	Direktive o staništima
<i>Glis glis</i>	sivi puh	LC	SZ sj. od Save Z juž. od Save	
<i>Lepus europaeus</i>	europski zec	NT	Z	
<i>Lutra lutra</i>	vidra	DD	SZ	✓
<i>Miniopterus schreibersi</i>	dugokrili pršnjak	EN	SZ	✓
<i>Monachus monachus</i>	sredozemna medvjedica	RE	SZ	✓
<i>Myotis emarginatus</i>	riđi šišmiš	NT	SZ	✓
<i>Plecotus kolombatovici</i> *	primorski dugouhi šišmiš	DD	SZ	
<i>Rhinolophus blasii</i> *	Blazijev potkovnjak	VU	SZ	✓
<i>Rhinolophus euryale</i>	južni potkovnjak	VU	SZ	✓
<i>Rhinolophus ferrumequinum</i>	veliki potkovnjak	NT	SZ	✓
<i>Rhinolophus hipposideros</i>	mali potkovnjak	NT	SZ	✓
<i>Sciurus vulgaris</i>	vjeverica	NT	Z	
<i>Tursiops truncatus</i> *	dobri dupin	EN	SZ	✓

* potencijalno područje rasprostranjenosti

Članak 163.b.

Ptice

(1) Područje Grada Pule je stvarno ili potencijalno područje rasprostranjenosti većeg broja ugroženih i strogo zaštićenih ptica navedenih u Crvenoj knjizi ugroženih ptica Hrvatske, te u Dodatku I. EU Direktive o pticama (vrste za koje je potrebno osigurati mjere zaštite staništa).

(2) Popis strogo zaštićenih i ugroženih vrsta ptica rasprostranjenih na području Grada Pule (CR – kritično ugrožene, VU – osjetljive, NT – niskorizične, LC – najmanje zabrinjavajuće; gp – gnijezdeća populacija, ngp – negnijezdeća populacija, zp – zimujuća populacija) iskazan je tablicom:

Znanstveno ime vrste	Hrvatsko ime vrste	Kategorija ugroženosti	Dodatak I. Direktive o pticama
<i>Acrocephalus melanopogon</i> *	crnoprugasti trstenjak	CR gp, LC zp	✓
<i>Anthus campestris</i>	primorska trepteljka	LC gp	✓
<i>Circaetus gallicus</i>	zmijar	VU gp	✓
<i>Gavia arctica</i> *	crnogrlji plijenor	LC zp	✓
<i>Lanius minor</i>	sivi svračak	LC gp	✓
<i>Lallula arborea</i>	ševa krunica	LC gp	✓
<i>Phalacrocorax aristotelis</i>	morski vranac	NT gp	
<i>Podiceps grisegena</i>	riđogrlji gnjurac	VU zp	✓
<i>Sterna sandvicensis</i>	dugokljuna čigra	NT ngp	✓

*zimovalica

Članak 163.c.

Vodozemci

(1) Prema Crvenoj knjizi vodozemaca i gmazova Hrvatske, područje Grada Pule je stanište ugroženih vrsta vodozemaca.

(2) Popis ugroženih i strogo zaštićenih vrsta vodozemaca na području Grada Pule (VU – osjetljive, NT – niskorizične, DD – nedovoljno poznate; SZ – strogo zaštićene vrste; ~~PPDSZSZ – Pravilnik o proglašavanju divljih svojti zaštićenim i strogo zaštićenim /"Narodne novine", br. 99/09/~~ PSZV - Pravilnik o strogo zaštićenim vrstama /Narodne novine br. 144/13 i 73/16/ i PSZDV - Pravilnik o sakupljanju zavičajnih divljih vrsta /Narodne novine br. 114/17/) iskazan je tablicom:

Znanstveno ime vrste	Hrvatsko ime vrste	Kategorija ugroženosti	Zaštita po ZZP i PPDSZSZ	Dodatak II. Direktive o
----------------------	--------------------	------------------------	-------------------------------------	-------------------------



			PSZV / PSZDV	staništima
<i>Bombina bombina</i>	crveni mukač	NT	SZ	✓
<i>Bombina variegata kolombatovici</i>	dalmatinski žuti mukač	DD	SZ	✓
<i>Proteus anguinus</i>	čovječja ribica	VU	SZ	✓

Članak 163.d.

Gmazovi

(1) Prema Crvenoj knjizi vodozemaca i gmazova Hrvatske, područje Grada Pule je stanište ugroženih vrsta gmazova.

(2) Popis ugroženih i strogo zaštićenih vrsta gmazova na području Grada Pule (EN – ugrožene, NT – niskorizične; SZ – strogo zaštićene vrste; ~~PPDSZSZ – Pravilnik o proglašavanju divljih svojti zaštićenim i strogo zaštićenim /"Narodne novine", br. 99/09/~~ PSZV - Pravilnik o strogo zaštićenim vrstama /Narodne novine br. 144/13 i 73/16/ i PSZDV - Pravilnik o sakupljanju zavičajnih divljih vrsta /Narodne novine br. 114/17/) iskazan je tablicom:

Znanstveno ime vrste	Hrvatsko ime vrste	Kategorija ugroženosti	Zaštita po ZZP i PPDSZSZ PSZV / PSZDV	Dodatak II Direktive o staništima
<i>Caretta caretta</i>	glavata želva	EN	SZ	✓
<i>Testudo hermanni</i>	kopnena kornjača	NT	SZ	✓

Članak 163.e.

Leptiri

(1) Prema Crvenoj knjizi danijih leptira Hrvatske (u pripremi), područje Grada Pule je stanište više ugroženih vrsta leptira.

(2) Popis ugroženih i strogo zaštićenih vrsta danijih leptira na području Grada Pule (NT – niskorizične, DD – nedovoljno poznate; SZ – strogo zaštićene vrste, Z – zaštićene vrste; ~~PPDSZSZ – Pravilnik o proglašavanju divljih svojti zaštićenim i strogo zaštićenim /"Narodne novine", br. 99/09/~~ PSZV - Pravilnik o strogo zaštićenim vrstama /Narodne novine br. 144/13 i 73/16/ i PSZDV - Pravilnik o sakupljanju zavičajnih divljih vrsta /Narodne novine br. 114/17/) iskazan je tablicom:

Znanstveno ime vrste	Hrvatsko ime vrste	Kategorija ugroženosti	Zaštita po ZZP i PPDSZSZ PSZV / PSZDV	Dodatak II. Direktive o staništima
<i>Apatura ilia</i>	mala preljevalica	NT	Z	
<i>Euphydryas aurinia</i>	močvarna riđa	DD	SZ	✓
<i>Glaucopteryx alexis</i>	veliki kozlinčev plavac	NT		
<i>Heteropterus morpheus</i>	sedefast debeloglavac	NT		
<i>Lycena dispar</i>	kiseličin vatreni plavac	NT	SZ	✓
<i>Papilio machaon</i>	obični lastin rep	NT	SZ	
<i>Pieris brassicae</i>	kupusov bijelac	DD		
<i>Pseudophilotes vicrama</i>	kozlinčev plavac	DD		
<i>Scolitantides orion</i>	žednjakov plavac	NT		
<i>Thymelicus acteon</i>	Rottemburgov debeloglavac	DD		
<i>Zerynthia polyxena</i>	uskršnji leptir	NT	SZ	

Članak 163.f.

Alohtone vrste

Alohtone vrste predstavljaju velik problem i drugi su razlog smanjenja biološke raznolikosti na globalnom nivou, odmah nakon direktnog uništavanja staništa. Prema Zakonu o zaštiti prirode ("Narodne novine", br. 80/13 i 15/18), zabranjeno je uvođenje stranih divljih svojti u ekološke sustave.

6.2.2. 6.2.3 Ekološki značajna područja



Članak 163.g.

Ugrožena i rijetka staništa

(1) Prema Pravilniku o popisu stanišnih tipova, karti staništa te ugroženim i rijetkim stanišnim tipovima (Narodne novine br. 88/2014) i EU Direktivi o staništima na području Grada Pule prisutna su ugrožena i rijetka staništa .

(2) Zastupljenost stanišnih tipova na području Grada Pule

Kopnena staništa

Tip staništa - NKS	NKS kod
Mješovite, rjeđe čiste vazdazelene šume i makija crnike ili oštrike	E81
Submediteranski i epimediteranski suhi travnjaci	C35
Submediteranski i epimediteranski suhi travnjaci / Bušici	C35/D34
Površine stjenovitih obala pod halofitima / Submediteranski i epimediteranski suhi travnjaci	F41/C35

Morski bentos

Tip staništa - NKS	NKS kod
Infralitoralni sitni pijesci s više ili manje mulja	G32
Naselja posidonije	G35
Infralitoralna čvrsta dna i stijene	G36
Cirkalitoralni muljevi	G41
Cirkalitoralni pijesci	G42
Cirkalitoralna čvrsta dna i stijene	G43

Morska obala

Tip staništa - NKS	NKS kod
Biocenoza gornjih stijena mediolitorala / Biocenoza donjih stijena mediolitorala	G241/G242
Biocenoza gornjih stijena mediolitorala / Biocenoza donjih stijena mediolitorala	G241/G242

Morska točkasta staništa

Tip staništa - NKS	NKS kod
Biocenoza sitnih ujednačenih pijesaka	G322
Biocenoza zamuljenih pijesaka zaštićenih obala	G323
Biocenoza infralitoralnih šljunaka	G341
Biocenoza infralitoralnih algi	G361
Biocenoza muljevitih detritusnih dna	G421
Koraligenska biocenoza	G431

Staništa ugroženih i endemičnih vrsta

(3) Ugrožene vrste (ugrožene i rizične vrste) na području Grada Pule obitavaju na staništima istaknutim u opisima ugroženih vrsta navedenim u poglavlju 6.2.1. 6.2.2. „Ugrožene i strogo zaštićene vrste“ ovih odredbi za ~~provedenje~~ provedbu.

(4) Na području Grada Pule nema hrvatskih endemičnih vrsta odnosno endemičnih vrsta za Republiku Hrvatsku.

Ekološki koridori i selidbeni putovi životinja

(5) Na području Grada Pule nema evidentiranih ekoloških koridora i selidbenih putova životinja.

(6) Mjere zaštite:

C – D. Travnjaci, cretovi, visoke zeleni i šikare

- ~~— gospodariti travnjacima putem režima košnje, uz prihvatljivo korištenje sredstava za zaštitu bilja i mineralnih gnojiva;~~
- ~~— očuvati biološke vrste značajne za stanišni tip; ne unositi strane (alohtone) vrste i genetski modificirane organizme;~~



- ~~— poticati održavanje travnjaka košnjom prilagođenom stanišnom tipu;~~
- ~~— uklanjati strane invazivne vrste sa svih travnjačkih površina i šikara.~~
- gospodariti travnjacima putem ispaše i režimom košnje, prilagođenim stanišnom tipu, uz prihvatljivo korištenje sredstava za zaštitu bilja i mineralnih gnojiva;
- očuvati biološke vrste značajne za stanišni tip; ne unositi strane (alohtone) vrste i genetski modificirane organizme;
- očuvati povoljni omjer između travnjaka i šikare, uključujući i sprječavanje procesa sukcesije (sprječavanje zarašćivanje travnjaka i cretova i dr.);
- očuvati povoljnu nisku razinu vrijednosti mineralnih ulja u tlima suhих i vlažnih travnjaka;
- očuvati povoljni vodni režim, uključujući visoku razinu podzemne vode na područjima cretova, vlažnih travnjaka i zajednica visokih zeleni;

E. Šume

- gospodarenje šumama provoditi sukladno načelima certifikacije šuma;
- prilikom dovršnoga sijeka većih šumskih površina, gdje god je to moguće i prikladno, ostavljati manje neposječene površine;
- u gospodarenju šumama očuvati u najvećoj mjeri šumske čistine (livade, pašnjaci i dr.) i šumske rubove;
- u gospodarenju šumama osigurati produljenje sječive zrelosti zavičajnih vrsta drveća s obzirom na fiziološki vijek pojedine vrste i zdravstveno stanje šumske zajednice;
- u gospodarenju šumama izbjegavati uporabu kemijskih sredstava za zaštitu bilja i bioloških kontrolnih sredstava ('control agents'); ne koristiti genetski modificirane organizme;
- ~~— očuvati biološke vrste značajne za stanišni tip; ne unositi strane (alohtone) vrste i genetski modificirane organizme;~~
- u svim šumama osigurati stalan postotak zrelih, starih i suhих (stojećih i oborenih) stabala, osobito stabala s dupljama;
- u gospodarenju šumama osigurati prikladnu brigu za očuvanje ugroženih i rijetkih divljih vrsti te sustavno praćenje njihova stanja (monitoring);
- pošumljavanje, gdje to dopuštaju uvjeti staništa, obavljati autohtonim vrstama drveća u sastavu koji odražava prirodni sastav, koristeći prirodni metode; pošumljavanje nešumskih površina obavljati samo gdje je opravdano uz uvjet da se ne ugrožavaju ugroženi i rijetki nešumski stanišni tipovi;
- ~~— uklanjati strane invazivne vrste sa svih šumskih površina.~~

F. – G. Morska obala, more i kompleksi staništa

- očuvati povoljna fizikalna i kemijska svojstva morske vode ili ih poboljšati tamo gdje su pogoršana;
- ~~— osigurati najmanje sekundarno pročišćavanje komunalnih i tehnoloških voda koje se ulijevaju u more;~~
- očuvati povoljnu građu i strukturu morskoga dna, obale i priobalnih područja i riječnih ušća;
- očuvati biološke vrste značajne za stanišni tip; ne unositi strane (alohtone) vrste i genetski modificirane organizme;
- ~~— uklanjati strane invazivne vrste;~~
- ~~— očuvati, pjeskovite, šljunkovite i kamenite obale u njihovom prirodnom obliku s prirodnom vegetacijom te sanirati devastirana područja gdje god je moguće.~~
- provoditi prikladni sustav upravljanja i nadzora nad balastnim vodama brodova, radi sprječavanja širenja invazivnih stranih vrsta putem balastnih voda;
- spriječiti nepropisnu gradnju na morskoj obali i sanirati nepovoljno stanje gdje god je moguće;
- ne iskorištavati sedimente iz sprudova u priobalju;

(7) Posebne mjere zaštite morskih staništa pri realizaciji eventualnom planiranju sidrišta i privezišta):

- Radi zaštite biocenoza morskog dna, te sprečavanja unosa alohtonih invazivnih vrsta, omogućava se postavljanje sidrenih sustava – mrtvih vezova („corpo morto“) na lokalitetima utvrđenim nakon prethodno provedene procjene ugroženosti morskog staništa.
- Osim izvedbe „corpo morto“ moguće je, ovisno o karakteristikama morskog dna, izvoditi sidrene sustave s pilotima pri čemu se u morsko dno ubušuju piloti koji čine bazu sidrenog sustava, pri čemu se dodatno smanjuje rizik od negativnog utjecaja na biocenoze morskog dna i unošenja alohtonih invazivnih vrsta.
- Postavljanje sidrenih sustava treba izvesti bez povlačenja stabilizacijskih blokova i drugih



- dijelova sustava po morskom dnu.
- Postavljanje sustava pontonskih vezova treba izvesti bez povlačenja stabilizacijskih blokova i drugih dijelova sustava po morskom dnu.

6.2.3. 6.2.4. Područja ekološke mreže Republike Hrvatske (EU ekološke mreže NATURA 2000)

Članak 163.h.

(1) Ekološka mreža Republike Hrvatske proglašena je Uredbom o ekološkoj mreži („Narodne novine“ br. 124/2013, 105/2015), te predstavlja područja ekološke mreže Europske unije Natura 2000.

(2) Ekološka mreža Republike Hrvatske predstavlja sustav međusobno povezanih ili prostorno bliskih ekološki značajnih područja važnih za ugrožene vrste i staništa, koja uravnoteženom biogeografskom raspoređenošću značajno pridonose očuvanju prirodne ravnoteže i biološke raznolikosti. Unutar ekološke mreže njezini dijelovi povezuju se prirodnim ili umjetnim koridorima. Ekološki koridor je ekološka sastavnica ili niz takvih sastavnica koje omogućavaju kretanje populacijama živih organizama od jednog lokaliteta do drugog. Uredbom o ekološkoj mreži propisane su i smjernice za mjere zaštite čija provedba osigurava postizanje i održavanje povoljnog stanja ciljeva očuvanja svakog područja ekološke mreže.

(3) Ekološku mrežu Republike Hrvatske (mrežu Natura 2000) prema članku 6. Uredbe o ekološkoj mreži (Narodne novine br. 124/2013, 105/2015) čine područja očuvanja značajna za ptice - POP (područja značajna za očuvanje i ostvarivanje povoljnog stanja divljih vrsta ptica od interesa za Europsku uniju, kao i njihovih staništa, te područja značajna za očuvanje migratornih vrsta ptica, a osobito močvarna područja od međunarodne važnosti) i područja očuvanja značajna za vrste i stanišne tipove - POVS (područja značajna za očuvanje i ostvarivanje povoljnog stanja drugih divljih vrsta i njihovih staništa, kao i prirodnih stanišnih tipova od interesa za Europsku uniju).

(4) Područja ekološke mreže Republike Hrvatske na području Grada Pule:

PODRUČJA EKOLOŠKE MREŽE REPUBLIKE HRVATSKE (NATURA 2000 PODRUČJA)			
R.br.		Naziv područja	Oznaka
1.	Područja očuvanja značajna za ptice - POP (Područja posebne zaštite - SPA)	Akvatorij zapadne Istre	HR1000032
2.*	Područja očuvanja značajna za vrste i stanišne tipove - POVS (Predložena Područja od značaja za Zajednicu - pSCI)	Izvor špilja pod Velim vrhom	HR2001145
3.		Nacionalni park Brijuni	HR2000604
4.		Akvatorij zapadne Istre	HR5000032

* točkasti lokalitet

(5) Mjere zaštite:

- Svi planovi, programi i zahvati koji mogu imati značajan negativan utjecaj na ciljne vrste i stanišne tipove područja ekološke mreže podliježu ocjeni prihvatljivosti za ekološku mrežu, sukladno članku 24. stavku 2. Zakona o zaštiti prirode (Narodne novine br. 80/13 i 15/18) i ~~članku 3.~~ Pravilnika o ocjeni prihvatljivosti ~~plana, programa i zahvata~~ za ekološku mrežu (Narodne novine br. ~~118/09~~ 164/14).
- Ukoliko se u postupku ocjene prihvatljivosti utvrdi da zahvat, unatoč predviđenim mjerama ublažavanja, ima značajan negativan utjecaj na ciljne vrste i stanišnih tipova Natura 2000 područja, zahvat je potrebno odbiti. Ukoliko ne postoje alternativna rješenja, ovakav zahvat moguće je dopustiti u slučaju kada je utvrđen prevladavajući javni interes (uključujući i onaj socijalne i gospodarske naravi), uz obvezu provedbe odgovarajućih kompenzacijskih uvjeta.
- Sukladno mehanizmu EU Direktive o staništima, Zakon o zaštiti prirode („Narodne novine“, br. 80/13 i 15/18) propisuje da se dijelovi ekološke mreže mogu štiti kao posebno zaštićena područja ili provedbom planova upravljanja, kao i kroz postupak ocjene prihvatljivosti zahvata za prirodu svakog ugrožavajućeg zahvata.
- Osnovne mjere za očuvanje ciljnih vrsta ptica (i način provedbe mjera) u Područjima očuvanja značajnim za ptice (POP) propisane su Pravilnikom o ciljevima očuvanja i osnovnim mjerama za očuvanje ptica u području ekološke mreže (Narodne novine br. 15/14)

~~Smjernice za mjere zaštite područja ekološke mreže~~

Smjernice za mjere zaštite područja Ekološke mreže



	Primjereno provoditi turističko rekreativne aktivnosti
	Prilagoditi ribolov i sprječavati prelov ribe
	Smjernice za mjere zaštite u svrhu očuvanja stanišnih tipova, propisanih Pravilnikom o vrstama stanišnih tipova, karti staništa, ugroženim i rijetkim stanišnim tipovima te o mjerama za očuvanje stanišnih tipova
	G.-D. Travnjaci, cretovi, visoke zeleni i šikare
	Očuvati biološke vrste značajne za stanišni tip; ne unositi strane (alohtone) vrste i genetski modificirane organizme
	H. Podzemlje
	Očuvati biološke vrste značajne za stanišni tip; ne unositi strane (alohtone) vrste i genetski modificirane organizme
	Očuvati sigovine, živi svijet speleoloških objekata, fosilne, arheološke i druge nalaze
	Ne mijenjati stanišne uvjete u speleološkim objektima, njihovom nadzemlju i neposrednoj blizini
	Sanirati izvore onečišćenja koji ugrožavaju nadzemne i podzemne krške vode
	Sanirati odlagališta otpada na slivnim područjima speleoloških objekata
	Očuvati povoljne uvjete (tama, vlažnost, prozračnost) i mir (bez posjeta i drugih ljudskih utjecaja) u speleološkim objektima
	Očuvati povoljne fizikalne i kemijske uvjete, količinu vode i vodni režim ili ih poboljšati ako su nepovoljni

Posebne smjernice - mjere zaštite krajobraznih i prirodnih vrijednosti

Članak 163.i.

Temeljem članka 21. Zakona o zaštiti prirode utvrđuju se slijedeći uvjeti i mjere zaštite prirode:

- sve zahvate planirati na način da se spriječi mogućnost negativnog utjecaja na zaštićena područja, a radnje kojima se mogu narušiti svojstva zbog kojih su ta područja proglašena zaštićenima nisu dozvoljene
- građevinska i izdvojena građevinska područja te zahvate izvan građevinskih područja planirati na način da njihova izgradnja ne uzrokuje gubitak rijetkih i ugroženih stanišnih tipova te gubitak staništa strogo zaštićenih biljnih i životinjskih svojti,
- uređenje postojećih i širenje građevinskih područja planirati na način da se očuvaju postojeće krajobrazne vrijednosti,
- prilikom planiranja i uređenja građevinskih zona koristiti materijale i boje prilagođene prirodnim obilježjima okolnog prostora i tradicionalnoj arhitekturi,
- prilikom ozelenjivanja područja koristiti autohtone biljne vrste, a eventualne postojeće elemente autohtone flore sačuvati u najvećoj mogućoj mjeri te integrirati u krajobrazno uređenje,
- očuvati biološke vrste značajne za stanišni tip, ne unositi strane (alohtone) vrste i genetski modificirane organizme,
- očuvati povoljnu građu i strukturu morskog dna, obale i priobalnog područja u što prirodnijem obliku,
- spriječiti neplansko nasipavanje i betoniranje obale i mijenjanje obalne linije,
- sanirati oštećene dijelove morske obale gdje je to moguće,
- osigurati pročišćavanje svih otpadnih voda.

Članak 163.j.

Mjere zaštite ostalih područja utvrđuju se u skladu s odredbama ovog Plana, važećih zakona, te ostalih odgovarajućih propisa.

Članak 163.k.

U područjima izloženim eroziji smanjenje utjecaja erozije provodit će se realizacijom sljedećih građevnih i ostalih zahvata u prostoru:

- regulacijom vodenih tokova i bujica,
- zemljanim radovima uređivanja otvorenih prostora,
- zabranom i ograničavanjem sječe drveća i grmlja, uz istovremenu sadnju određenih biljnih vrsta radi konsolidacije zemljišta,
- primjenom odgovarajućih agrotehničkih mjera.

Članak 163.l.



(1) Zaštita područja koja su Planom određena kao šume, te i ostalih šuma i šumskog zemljišta, kao određene prirodne vrijednosti, provodit će se u skladu s važećim Zakonom o šumama (NN br. 140/05, 82/06, 129/08, 80/10, 124/10, 25/12, 68/12, 148/13 i 94/14), odredbama ovog Plana i ostalim odgovarajućim propisima.

(2) Zaštita područja koja su Planom određena kao poljoprivredno tlo, te i ostalog poljoprivrednog zemljišta, kao određene prirodne vrijednosti, provodit će se u skladu s važećim Zakonom o poljoprivrednom zemljištu, odredbama ovog Plana i ostalim odgovarajućim propisima.

Članak 163.m.

(1) Uređivanje zelenih površina, kao određene prirodne vrijednosti, Planom se omogućava u građevinskim područjima.

(2) Zelene površine mogu se uređivati kao:

4. javne zelene površine:

- javni parkovi
- igrališta
- uređene zatravljene površine, drvoredi i sl.
- ostale krajobrazno uređene površine
- park šume

5. zaštitne zelene površine

6. ostali oblici zelenih površina

(3) Javni parkovi uređivat će se trasiranjem pješačkih staza, opremanjem potrebnim rekvizitima, saniranjem postojećih i sadnjom odgovarajućih novih vrsta biljnog materijala, te obavljanjem i sličnih radnji, a izuzetno u manjim površinama i uređivanjem parkirališta. Kod igrališta će se uređivati igrališta trasiranjem pješačkih staza, opremanjem potrebnim rekvizitima, sadnjom odgovarajućih vrsta biljnog materijala, te obavljanjem i sličnih radnji, a izuzetno u manjim površinama i uređivanjem parkirališta.

(4) Zaštitne zelene površine uređivat će se saniranjem postojećeg biljnog materijala i sadnjom odgovarajućih novih vrsta, uređivanjem pješačkih staza, te obavljanjem i sličnih radnji.

(5) Na postojećem i planiranom izgrađenom prostoru potrebno je sprovesti introdukciju različitim autohtonim vrstama, čiji odabir zavisi od prostorne organizacije i strukture planirane izgradnje. Kod građevina kod kojih će prilikom izgradnje nastati veći zemljani radovi treba sprovesti biotehničke mjere sanacije i uređenje usjeka i nasipa odgovarajućom travnom smjesom, busenovanjem, perenama, zimzelenim i listopadnim grmljem. Na lokacijama s velikim nagibom predvidjeti terasiranje terena, te sprovesti introdukciju različitim autohtonim vrstama kako bi se spriječila pojava erozije.

(6) Vodove infrastrukture ukopati, a mikrotrase odabrati prilikom izvođenja tako, da se najmanje ugrozi žilje vrjednijih stablašica. Iznad podzemne infrastrukture i u njevoj blizini saditi nisko i srednje visoko grmlje, trajnice i travnjake čiji korjenov sustav ne prelazi dubinu 50cm. Stablašice saditi na udaljenosti većoj od 2m od podzemne infrastrukture, odnosno 1m od ruba tvrde površine.

Članak 163.n.

(1) Na području unutar obuhvata Plana utvrđeni su uvjeti uređivanja prostora i oblikovanja građevina, kao mjere zaštite ambijentalne vrijednosti. Za dio područja obuhvata Plana koji se nalazi u prostoru ograničenja zaštićenog obalnog područja mora uvjeti uređivanja prostora i oblikovanja građevina utvrđuju se ovim Planom, uz uvažavanje odredbi Zakona o prostornom uređenju (NN 153/13, 65/17) koje se odnose na uređenje i zaštitu prostora ograničenja zaštićenog obalnog područja mora.

(2) Kod oblikovanja građevina moraju se uvažavati karakteristike kvalitete i tradicije gradnje na obuhvaćenom i na širem području, te upotrebljavati kvalitetni detalji, proporcije i materijali karakteristični za ovdašnju klimu i tradiciju. Horizontalni i vertikalni gabariti građevina, oblikovanje pročelja i krovista, te upotrebljeni materijali moraju biti usklađeni s okolnim građevinama i krajolikom.

Članak 163.o.

(1) Ovim Planom određuju se smjernice za zaštitu prirodnih vrijednosti pri planiranju zahvata za korištenje solarne energije.

(2) Smjernice za zaštitu prirodnih vrijednosti pri planiranju zahvata za korištenje solarne energije:

- Za potrebe proizvodnje električne i/ili toplinske energije u pojedinačnim je građevinama moguća realizacija zahvata za korištenje toplinske solarne energije i fotonaponske solarne



- energije.
- Solarne elektrane mogu se planirati u postojećim i planiranim zonama proizvodne namjene. Pri tome bi prednost trebale imati postojeće zone u kojima je već izgrađena komunalna infrastruktura te krovovi postojećih građevina u tim zonama.
- pri njihovom lociranju potrebno je izbjegavati područja rasprostranjenosti ugroženih i rijetkih stanišnih tipova, zaštićenih i/ili ugroženih vrsta flore i faune (naročito ornitofaune), te uzeti u obzir karakteristike vodnih resursa i elemenata krajobraza pojedinih područja, a posebice ciljnih vrsta i stanišnih tipova područja ekološke mreže Republike Hrvatske i moguće kumulativne utjecaje više planiranih i/ili izgrađenih solarnih elektrana.
- Zbog utjecaja na vodne resurse (izravno korištenje vode, onečišćenje voda i dr.) na području obuhvata Plana ne planiraju se solarne termalne elektrane.

Članak 163.p.

(1) Ovim Planom je obuhvaćeno slivno područje južne Istre, jedno od četiri slivna područja jedinstvenog vodonosnog područja utvrđenog Prostornim planom Istarske županije, te se stoga na isti primjenjuje obveza iz jedinstvenog vodoopskrbnog plana Istarske županije koji mora biti izveden i usvojen prije izgradnje bilo kakvih novih vodozahvata za javne vodoopskrbne sustave ili za tehnološke potrebe gospodarskih subjekata.

(2) Za područje slivnog područja južne Istre to zahtjeva:

- reambulaciju vodozaštitnih zona na temelju istražnih radova i verifikacije od strane nadležnih institucija,
- razradu detaljnih planova gospodarenja vodama kojima se mora utvrditi dugoročna bilanca voda za razdoblje od najmanje 20 godina.

Članak 163.r.

U svrhu zaštite pulskih bunara i izvorišta potrebno je:

- sačiniti katastar onečišćenja pulskih bunara i izvorišta,
- sukladno odredbama Odluke o vodozaštitnim područjima sačiniti programe sanacije za ugrožena područja.

7. POSTUPANJE S OTPADOM

Članak 164.

(1) Grad Pula, putem dokumenata prostornog uređenja i ~~Plana gospodarenja otpadom Grada Pule za razdoblje do 2015. godine ("Službene novine Grada Pule", br. 13/10), propisa kojima se regulira postupanje s otpadom~~ opredijelio se za uspostavu cjelovitog **održivog** sustava gospodarenja otpadom (~~CSGO~~) u skladu s Planom gospodarenja otpadom u Republici Hrvatskoj za razdoblje od 2007. do 2015. godine ("Narodne novine", br. 85/07, 126/10 i 31/11) i **2017.-2022. godine** ("Narodne novine" br. 3/17) i ~~Planom gospodarenja otpadom Istarske županije do 2015. godine ("Službene novine Istarske županije", br. 14/08), te Zakonom o održivom gospodarenju otpadom ("Narodne novine" br. 94/13, 73/17)~~ kako bi se osiguralo:

- smanjenje potencijala otpada na mjestu nastanka,
- iskorištavanje vrijednih tvari i energije,
- obrađivanje samo onog otpada koji preostaje nakon svih mjera izbjegavanja i recikliranja,
- **ponovna upotreba otpada za istu namjenu uz obradu,**
- **ponovna upotreba bez obrade,**
- odlaganje minimalnih količina ostatnog otpada.

(2) Uspostava cjelovitog sustava **održivog sustava** gospodarenja otpadom za Grad Pulu podrazumijeva da **se**, sukladno odredbama važećeg Zakona o ~~otpadu~~ **održivom gospodarenju otpadom** i pripadajućih propisa:

- uspostavi sustav odvojenog prikupljanja korisnog i opasnog otpada iz komunalnog otpada putem "zelenih otoka" i izgradnjom reciklažnih dvorišta,
- donese akte kojim će propisati načine izbjegavanja i smanjenja nastanka otpada,
- donese akte kojima će propisati načine iskorištavanja vrijednih osobina otpada,
- donese akt kojim će se usluga zbrinjavanja otpada za građane obračunavati po količini i/ili volumenu što je u skladu s zakonskim propisom,
- uspostavi sustav kompostiranja organskog otpada poznatog porijekla (zelena rezidba, otpad od košnje zelenih površina, otpad zelene tržnice i sl.) ili istoga zbrine u sklopu centra za gospodarenje otpadom,



- provede sanaciju i prenamjenu otpadom onečišćenog tla i neuređenih odlagališta.

(3) Osim navedenog, za uspostavu cjelovitog sustava gospodarenja otpadom ovim Planom definira se:

- ~~do 2015. godine~~ postići minimalno ~~23%~~ odvojeno prikupljenog korisnog otpada prema ~~tablici podacima~~ iz Plana gospodarenja otpadom RH za razdoblje ~~2007. do 2015. (u nastavku) 2017.-2022. godine,~~

Vrsta otpada	% odvojeno prikupljenog otpada iz komunalnog otpada	Način
Biootpad	3	organizirano sakupljanje
Papir i karton	6	primjena posebnih propisa, organizirano sakupljanje, reciklažna dvorišta
Staklo	6	primjena posebnih propisa, organizirano sakupljanje
Metall	6	reciklažna dvorišta, organizirano sakupljanje
Plastika + PET	2	primjena posebnih propisa
Ukupno	23	-

~~odnosno minimalno po godinama:~~

Godina	Vrsta otpada					Ukupno izdvojeno prikupljen otpad iz komunalnog otpada (%)
	Biootpad (%)	Papir i karton (%)	Staklo (%)	Metall (%)	Plastika + PET (%)	
2007.	1,3	2,6	2,6	2,6	0,9	9,8
2008.	1,5	3,0	3,0	3,0	1,0	11,5
2009.	1,7	3,4	3,4	3,4	1,1	13,1
2010.	1,9	3,9	3,9	3,9	1,3	14,8
2011.	2,1	4,3	4,3	4,3	1,4	16,4
2012.	2,4	4,7	4,7	4,7	1,6	18,0
2013.	2,6	5,1	5,1	5,1	1,7	19,7
2014.	2,8	5,6	5,6	5,6	1,9	21,3
2015.	3,0	6,0	6,0	6,0	2,0	23,0

- zbrinjavanje ostatnog dijela komunalnog otpada na lokaciji ~~centralne zone~~ Županijskog centra za gospodarenje otpadom "Kaštijun",
- zbrinjavanje (prikupljanje, recikliranje, obrada i odlaganje) građevinskog otpada i otpada od rušenja unutar zona proizvodne namjene određenih GUP-om - na dijelu lokacije lokaciji bivšeg kamenoloma Valmarin, i Vidrijan-Tivoli i te kamenoloma Vidrijan i Vidrijan I, sukladno projektima sanacije i prenamjene navedenih kamenoloma važećim propisima,
- obaveza uspostave permanentne edukacije stanovništva, trgovačkih društava, institucija i drugih, posebno u dijelu koji se odnosi na izbjegavanje nastanka otpada, uporabi i/ili recikliranju korisnih dijelova otpada,
- obveza praćenje tokova i postupanja s otpadom.

Članak 165.

(1) U okviru cjelovitog sustava gospodarenja otpadom otpad će se zbrinjavati u centralnoj zoni za gospodarenje otpadom unutar izdvojenog građevinskog područja izvan naselja komunalno servisne te proizvodne - pretežito industrijske namjene (K3, I1), na lokaciji Kaštijun. Lokacija je definirana granicama građevinskih područja poslovne - komunalno servisne namjene. U okviru cjelovitog zahvata u prostoru – suvremenog kompleksa za sustavnu obradu i odlaganje otpada, na lokaciji se planira:

- sanacija postojećeg odlagališta
- izgradnja postrojenja za obradu otpada
- obrada korisnih dijelova otpada,
- kompostiranje otpada kontroliranog podrijetla,
- prihvat, predobrada i privremeno skladištenje opasnog otpada.



- prihvati i obrada miješanog (ostatni dio komunalnog otpada) i biorazgradivog komunalnog otpada te odlaganje metanogene frakcije u posebno pripremljene odlagališne plohe (biorekatorsko odlagalište, kao dio tehnološkog procesa),
- prihvati i odlaganje prethodno obrađenog neopasnog proizvodnog otpada,
- privremeno skladištenje odvojeno sakupljenog neopasnog i opasnog (problematičnog) otpada iz komunalnog otpada,
- proizvodnja električne energije iz odlagališnog plina i obnovljivih izvora,
- recikliranje građevnog otpada,
- zbrinjavanje azbesta i
- zbrinjavanje vlastitog mulja iz uređaja za pročišćavanje otpadnih voda.

(2) Ovim se Planom planira gradnja reciklažnih dvorišta i sortirnica kao zahvata u sustavu cjelovitog gospodarenja otpadom Grada Pule, sukladno zakonu i posebnim propisima. Lokacije za gradnju se mogu planirati u izdvojenim građevinskim područjima izvan naselja proizvodne i poslovne - komunalno - servisne namjene ili unutar građevinskog područja naselja u zonama proizvodne namjene i poslovne - komunalno servisne namjene. Prostorni raspored, broj ~~reciklažnih dvorišta~~ i uvjeti uređenja utvrdit će se posebnim propisom Grada Pule, sukladno propisima, pravilima struke i prostornim mogućnostima.

(3) Reciklažno dvorište je građevina za gospodarenje otpadom u kojoj se u ograđenom prostoru odvojeno prikupljaju i privremeno skladište manje količine posebnih vrsta otpada (problematični otpad, papir, drvo, staklo, metal, plastika, tekstil i krupni /glomazni/ otpad, jestiva ulja i masti, boje, detergentski, lijekovi, baterije i akumulatori te električna i elektronička oprema).

(4) Uz reciklažna dvorišta koja se smatraju građevinama, mogu se uspostaviti i mobilna reciklažna dvorišta, odnosno tehnološke jedinice koje nisu građevine ili dio građevine, a služe odvojenom prikupljanju i skladištenju manjih količina posebnih vrsta otpada.

(5) Sortirnica je postrojenje za sortiranje odvojeno prikupljenog otpada - građevina za gospodarenje otpadom namijenjena razvrstavanju, mehaničkoj obradi i skladištenju odvojeno prikupljenog komunalnog otpada.

Članak 166.

Zahvat na lokaciji Kaštijun treba biti proveden u skladu sa zakonskom regulativom Republike Hrvatske, Planom gospodarenja otpadom u Republici Hrvatskoj za razdoblje od 2007. do 2015. godine (NN 85/07, 126/10 i 31/11) i 2017.-2022. godine (NN 3/17), Planom gospodarenja otpadom Istarske županije do 2015. godine (SN Istarske županije 14/08), Planom gospodarenja otpadom Grada Pule za razdoblje do 2015. godine (SN Grada Pule 13/10) i najnovijim svjetskim spoznajama koje imaju cilj unaprijediti okoliš, a istovremeno ne djelovati restriktivno prema svekolikoj djelatnosti stanovništva, primjenjujući mjere zaštite okoliša utvrđene u postupcima procjena o utjecaju na okoliš.

Članak 166.a.

~~U centralnoj zoni za gospodarenje otpadom na~~ Na lokaciji Kaštijun planiraju se sljedeća građevinska područja ~~u funkciji zbrinjavanja određenih vrsta otpada izvan naselja komunalno - servisne (K3), odnosno proizvodne namjene - pretežito industrijske namjene (I1):~~

- Centralna zona za gospodarenje otpadom "Kaštijun" (K3, I1),
- Zona za gospodarenje otpadom životinjskog podrijetla (K3) – prikupljanje otpada, ostataka i drugih nusproizvoda životinjskog podrijetla te priprema za transport prema lokaciji na kojoj će se konačno obraditi, koja se nalazi izvan obuhvata ovog Plana,
- Kompostana (K3) – prikupljanje i biološka razgradnja otpada od "zelenog reza" i drugog biorazgradivog otpada te proizvodnja korisnog produkta (komposta, bioplina i drugoga); obrada i privremeno skladištenje mulja s uređaja za pročišćavanje otpadnih voda Grada Pule, do konačne dispozicije.

Članak 167.

(1) Svi zahvati u prostoru moraju uvažavati važeće propise iz oblasti postupanja s otpadom, a naročito:

- Zakon o zaštiti okoliša (NN 80/13, 153/13, 78/15 i 12/18)
- Zakon o održivom gospodarenju otpadom (NN 94/13, 73/17)
- Strategija gospodarenja otpadom Republike Hrvatske (NN 130/05),
- Plan gospodarenja otpadom u Republici Hrvatskoj za razdoblje ~~od 2007. do 2015. godine (NN 85/07, 126/10 i 31/11)~~ od 2017. do 2022. godine (NN 03/17)



- ~~— Plan gospodarenja otpadom Istarske županije do 2015. godine (SN Istarske županije 14/08)~~
- ~~— Plan gospodarenja otpadom Grada Pule za razdoblje do 2015. godine (SN Grada Pule 13/10)~~
- Zakon o komunalnom gospodarstvu (NN 36/95, 70/97, 128/99, 57/00, 129/00, 59/01, 26/03, 82/04, 110/04, 178/04, 38/09, 79/09, 153/09, 49/11, 84/11, 90/11, 144/12, 94/13, 153/13, 147/14, 36/15)
- Pravilnik o gospodarenju otpadom (NN 23/14, 51/14, 121/15, 132/15).

(2) U slučaju promjene navedenih propisa, kod provedbe Plana primjenjivat će se važeći propis.

Članak 168.

Na području obuhvata Plana ne smiju se otvarati druga odlagališta otpada, osim odlagališta građevinskog otpada i otpada od rušenja u građevinskom području naselja Pula.

8. MJERE SPRJEČAVANJA NEPOVOLJNA UTJECAJA NA OKOLIŠ

Članak 169.

(1) Zaštita ugroženih dijelova prostora i okoliša provodit će se u skladu sa svim zakonima, odlukama i propisima, relevantnim za ovu problematiku, a naročito s važećim Zakonom o zaštiti okoliša, odredbama prostornih planova šireg područja, ovog Plana i prostornih planova užeg područja, te posebnog propisa o zaštiti okoliša.

(2) Prilikom izdavanja ~~lokacijskih (građevnih) dozvola akata za provedbu prostornog plana~~, kao i prilikom gradnje, a potom i korištenja građevina, neophodno je uvažavati okoliš i primjenjivati mjere kojima se neće ugroziti njegovo zatečeno (nulto) stanje. U slučaju da već zatečeno stanje okoliša ne odgovara minimalnim dopuštenim uvjetima treba ga dovesti u granice prihvatljivosti, definirane važećim propisima i standardima.

(3) Pri odabiru energenata, neophodno je što više koristiti takve energente koji će ekološki poboljšati stanje obuhvaćenog područja, što podrazumijeva upotrebu plina ili alternativnih energetske izvora (solarna energija, vjetar i sl.).

Članak 170.

Na području obuhvaćenom Planom planiraju se građevine koje imaju ili će imati nepovoljan utjecaj na okoliš u smislu Zakona o zaštiti okoliša (NN 80/13, 153/13, 78/15 i 15/18) i ostalih propisa. Prilikom gradnje takvih građevina moraju se primijeniti sve zakonom i ostalim propisima uvjetovane mjere zaštite.

Članak 171.

Shodno važećim propisima iz oblasti zaštite okoliša, za zahvate u prostoru definirane posebnim propisom i Prostornim planom Istarske županije potrebno je provesti odgovarajući postupak procjene utjecaja na okoliš, kojim će se propisati mjere zaštite od utjecaja tog zahvata na okoliš.

8.1. ZAŠTITA ZRAKA

Članak 172.

Kako se zbog izgradnje i razvoja područja ne bi prekoračile preporučene vrijednosti (PV) osnovnih i specifičnih pokazatelja onečišćenja zraka, u području obuhvaćenom Planom potrebno je poduzimati mjere sprečavanja onečišćenja zraka, odnosno postupati u skladu s odredbama važećeg Zakona o zaštiti zraka i pripadajućih propisa.



8.2.ZAŠTITA VODA

Članak 173.

(1) Na bilancu podzemnih i nadzemnih voda kao i na njihovu kakvoću, obzirom da se radi o kršu koji obiluje razvedenim reljefom, ponorima, spiljama i drugim krškim fenomenima, značajno utječe velik broj bujičnih potoka koji se na ovom se području stvaraju zbog hidroloških karakteristika.

(2) Transport vode u podzemlju je vrlo brz i ne pogoduje procesima samopročišćavanja. Zbog toga je, na ovim područjima, veoma teško postići kakvoću vode za piće bez značajnih napora u zaštiti koja mora biti sveobuhvatna za područje Istre.

(3) Na području Grada Pule nalaze se sljedeće zone sanitarne zaštite: I i II zona Tivoli, I i II zona Rizzi, I i II zona Fojbon, I i II zona Valdragon, I i II zona Jadreški, I i II zona Campanož, I i II zona Škatari, I i II zona Lokvere i III i IV zona Pulski zdenci.

(4) Na području Grada Pule moraju se primijeniti sljedeće mjere zaštite voda:

- na području treće i četvrte zaštitne zone, obzirom na mogućnosti onečišćenja podzemne vode, potrebno je ograditi jame i špilje. Ograđivanje provesti u krugu 5m od otvora jame i špilje, uz zasađivanje gustog drveća u neposrednoj okolini,
- zaštita voda mora se provoditi u skladu s posebnim propisom Istarske županije o zaštiti izvorišta vode za piće, odnosno sukladno Programu mjera zaštite.

Članak 174.

U sferi komunalne djelatnosti je u cilju zaštite voda potrebno:

- programirati razvitak sustava javne odvodnje na način da se sve otpadne vode tehnoloških pogona, naselja, ugostiteljsko turističkih i poljodjelskih djelatnosti na području vodozaštitnih zona pročiste do propisanog stupnja,
- onemogućiti daljnje proširenje vodoopskrbe javnim vodovodima ukoliko se lokacijskom dozvolom za pojedinu dionicu istovremeno ne utvrđuje zbrinjavanje vode koja se planira dopremiti,
- u područjima III. zone zaštite izvršiti rekonstrukciju postojećih građevina i to u dijelu kojim se rješava pitanje zbrinjavanja otpadnih voda, što podrazumijeva priključenje na sustav javne odvodnje ukoliko je to moguće, a u slučajevima gdje to nije moguće izgraditi ili rekonstruirati sabirne jame – izvan prostora ograničenja zaštićenog obalnog područja kao dislociran sustav javne odvodnje,
- paralelno s izgradnjom sustava za pročišćavanje otpadnih voda utvrditi mogućnost primjene obnovljivih voda (pročišćenih urbanih i/ili industrijskih efluenata) kao dodatnog izvorišta niže razine kakvoće u poljoprivredi, šumarstvu, uključivo i za protupožarne rezerve, u industriji i za komunalne potrebe,
- odvodnju otpadnih voda provoditi sukladno Pravilniku o graničnim vrijednostima pokazatelja opasnih i drugih tvari u otpadnim vodama, te odluci o odvodnji koja se primjenjuje za područje grada Pule
- na otvorenim ili slično uređenim površinama gdje su mogući izljevi masti, ulja, benzina i drugih zagađivača u otvorenim skladištima, izgraditi mastolove (separatore masti) i pjeskolove u sklopu svake građevine prije priključenja na sustav odvodnje otpadnih voda, odnosno zbrinjavanje tih otpadnih voda provoditi sukladno Odluci o odvodnji otpadnih voda koja se primjenjuje za područje grada Pule,
- za sve novogradnje stimulirati, sukladno propisima, izgradnju spremnika (cisterni) za sakupljanje oborinskih voda, koje bi se zatim posebnim cjevovodom koristile za sanitarne, tehnološke i ine potrebe,
- u III. vodozaštitnim zonama ukloniti sva eventualna divlja odlagališta, pogotovo odlagališta opasnog otpada.

Članak 175.

U sferi gospodarstva je u cilju zaštite voda:

1. Proizvodnja:

- potrebno ishoditi vodopravne uvjete, dozvolu i dozvolbeni nalog sukladno Zakonu o vodama kojim se propisuje količina i kakvoća otpadnih voda koje pravna ili fizička osoba može ispuštati u javni sustav odvodnje, vodonosnike ili tlo, za postojeće tehnološke objekte



- obvezno primijeniti odgovarajući tretman otpadnih voda s ciljem dovođenja njihovih fizičko-kemijskih karakteristika u vrijednosti koje su podnošljive za okoliš za korisnike vodnih resursa
 - strogo evidentirati količine masti, maziva, mineralnih ulja, PAH-ova, PCB-a koji se koriste u tehnološkim procesima, te voditi očevidnik njihovog zbrinjavanja na način kako je to propisano Uredbom o uvjetima za postupanje s opasnim otpadom.
2. Energetika:
- do ~~2015~~-2020. god. postupno i planski izvršiti rekonstrukciju svih energetske sustava, tj. kotlovnica, rezervoara energenata te cjevovoda na način da mogu koristiti zemni plin u trenutku plinifikacije Istarske županije. Poreznom i drugim stimulativnim mjerama poticati proces plinifikacije,
 - potrebno ishoditi certifikat o tehničkoj ispravnosti za sve energetske sustave koji koriste tekuće lake, srednje i teške derivate nafte, kako u proizvodnim djelatnostima, tako i u domaćinstvima, do konačnog prijelaza na upotrebu zemnog plina,
 - potrebno ishoditi vodopravnu dozvolu i dozvolbeni nalog sukladno Zakonu o vodama za sustave za opskrbu naftnim derivatima, tj. crpne postaje
 - odgovarajućom poreznom politikom i drugim stimulativnim mjerama poticati i podupirati fizičke i pravne osobe za investicijske zahvate koji se temelje na alternativnim izvorima energije (sunce, vjetar, geotermalne vode).
3. Poljodjelstvo, stočarstvo i peradarstvo:
- putem propisa u nadležnosti županijskih tijela i Grada Pule spriječiti nastajanje šteta od zagađenja okoliša od poljoprivredno-prehrambene djelatnosti.
 - racionalna upotreba mineralnih i organskih gnojiva te zaštitnih sredstava, a limitirana u posebno zaštićenim područjima i potpomognuta stimulativnim mjerama,
 - za korištenje površinskih i podzemnih voda u poljodjelske svrhe prethodno ishoditi vodopravnu dozvolu i koncesiju sukladno Zakonu o vodama, kojima će se točno i nedvosmisleno definirati način i količine korištenja istih, bez kojih isto nije dozvoljeno
 - odmah, bezuvjetno isključiti upotrebu mineralnih gnojiva, sintetičkih pesticida, regulatora rasta i aditiva u stočnoj hrani, u području II. zone zaštite vodocrpilišta
 - postupno izvršiti preobrazbu postojećeg poljodjelstva u organsko poljodjelstvo u području III. zone zaštite vodocrpilišta,
 - ocjedne vode, ili vode nakon ispiranja u stočarskim i peradarskim gazdinstvima sakupljati u nepropusnim sabirnim jamama, koje zatim prazniti i rasipati po poljoprivrednim površinama kao tekuće gnojivo sukladno Pravilniku o zaštiti poljoprivrednog zemljišta od onečišćenja štetnim tvarima.

Članak 176.

U sferi prometa je u cilju zaštite voda potrebno:

- poticati korištenje prijevoznih sredstava koja su novijeg datuma i imaju ugrađen katalizator, prijevozna sredstva kod kojih su sagorijevanja fosilnih energenata najštedljivija, odnosno ona čiji ispušni plinovi sadrže što manje štetnih tvari po okoliš.

Članak 177.

U sferi informatizacije je u cilju zaštite voda potrebno:

- do ~~2015~~-2020. god. uspostaviti informatički sustav gospodarenja vodama kao dijela općeg informatičkog sustava zaštite okoliša i gospodarskog razvitka tako da umreženi podaci budu dostupni svim županijskim, gradskim i općinskim tijelima lokalne samouprave i vodoprivrednim upravama, te javnosti.

8.3.ZAŠTITA MORA

Članak 178.

(1) ~~Radi zaštite i uređenja obalnog područja mora, ovim je Planom utvrđeno obalno područje.~~ U ~~obalnom području~~ prostoru ograničenja zaštićenog obalnog područja mora dozvoljena je izgradnja u granicama građevinskih područja, osim poljoprivrednih građevina određenih ovim Planom, građevina infrastrukture, vojnih i drugih građevina od interesa za obranu Republike Hrvatske. Osim navedenog u ~~obalnom~~ tom je području moguća realizacija pontona i „pontona“ ~~te ostalih naprava i građevina iz čl. 28. ovog Plana,~~ a koje je moguće realizirati sukladno sveukupnim odredbama ovoga plana poštujući pri tom sve relevantne propise vezane uz zaštitu mora. Pod pojmom građevina infrastrukture, u smislu



odredbi ovog Plana, podrazumijevaju se i građevine prometne infrastrukture (manipulativne obale, lukobrani, valobrani, gatovi, te svjetionici i druge građevine i naprave signalizacija).

(2) Ispuštanje otpadnih voda u more dozvoljeno je isključivo u morska područja pomorskog prometa određena člankom 25. odredbi, uz uvjet zadovoljavanja kakvoće efluenta za upuštanje u recipijent II. kategorije.

(3) Planom se određuje obaveza održavanja kvalitete voda za:

- more – lučko područje Pula III. razred kvalitete
- more – preostali akvatorij II. razred kvalitete

8.4.ZAŠTITA OD BUKE

Članak 179.

(1) Mjere zaštite od buke provode se sukladno odredbama važećeg Zakona o zaštiti od buke i pripadajućih propisa.

(2) Osim zakonski propisanih mjera zaštite od buke, na području obuhvaćenom Planom primjenjivat će se i mjere zaštite utvrđene po izradi akcijskih planova zaštite od buke.

8.5.ZAŠTITA OD ŠTETNOG DJELOVANJA VODA I EROZIJE

Članak 180.

Postojeći povremeni ili stalni potoci i bujice, kojima se odvode atmosferske vode šireg područja, moraju se čistiti i održavati, kako se ne bi ugrozila njihova protočnost. Sve zahvate na postojećim povremenim ili stalnim potocima i bujičnim tokovima, kao i u dodiru s njima, izvoditi prema odgovarajućim važećim propisima i projektima, te uz obaveznu suradnju s nadležnim tijelima državne uprave, te pravnim osobama sa javnim ovlastima.

Članak 181.

(1) Na Planom određenim područjima ~~pojačane erozije~~ **oštećenog erozijom (biološkom)** ne postoji mogućnost nikakve gradnje osim mreže prometne i ostale infrastrukture. U ovim područjima zemljište se mora sanirati, urediti i koristiti na način koji će smanjiti utjecaj erozije zemljišta (pošumljavanje prikladnim vrstama, zabrana sječe, provođenje odgovarajućih agrotehničkih mjera i slično).

(2) Iznimno, ~~je u građevinskom području naselja Pule i njegovim izdvojenim dijelovima~~ moguća ~~je~~ gradnja ~~potrebnih~~ građevina, uz primjenu svih tehničkih propisa, standarda i pravila graditeljske struke za erozivna tla, kojima se mora osigurati mehanička otpornost i stabilnost, te sigurnost u korištenju, a istovremeno izbjeći narušavanje stabilnosti tla na okolnom zemljištu odnosno drugih građevina visokogradnje, prometnica, komunalnih i drugih instalacija i slično.

8.6.ZAŠTITA OD POŽARA

Članak 182.

(1) Zaštita od požara temelji se na zakonima, propisima i normama koje uređuju tu problematiku, a provodi se u skladu s Procjenama ugroženosti od požara, Planovima zaštite od požara i kategorijama ugroženosti od požara građevina, građevinskih dijelova i otvorenih prostora, odgovarajućim ustrojem motriteljsko-dojavne službe te profesionalnim i dobrovoljnim vatrogastvom.

(2) Tijekom gradnje građevina potrebno je primjenjivati zakone, pravilnike i ostale propise koji osiguravaju:

- racionalnu vatrootpornost građevine,
- brzo napuštanje ugrožene građevine, dijela građevine ili otvorenog prostora,
- sigurnost susjednih građevina u odnosu na zapaljenu, srušenu ili na drugi način ugroženu građevinu,
- pristupačnost građevini ili području za potrebe vatrogasne intervencije ili pomoći.

(3) Tehnološki procesi u kojima se koriste ili proizvode zapaljive tekućine i plinovi ili eksplozivne tvari, mogu se obavljati samo u građevinama ili njenim dijelovima koji su izgrađeni sukladno važećim propisima koji uređuju tu problematiku.

(4) Za potrebe gašenja požara u hidratantskoj mreži treba, ovisno o broju korisnika, osigurati potrebnu količinu vode i odgovarajućeg tlaka. Prilikom gradnje ili rekonstrukcije vodoopskrbnih mreža, ukoliko ne postoji, predvidjeti vanjsku hidrantsku mrežu sukladno propisima.



(5) Radi omogućavanja spašavanja osoba iz građevina i gašenja požara na građevini ili otvorenom prostoru, treba planirati odgovarajuće vatrogasne pristupe, prilaze i površine za operativni rad vatrogasnih vozila.

(6) [Vatrogasne pristupe planirani tako da omogućavaju kretanje vatrogasnog vozila vožnjom naprijed.](#)

(7) [Slijepce vatrogasne pristupe duže od 100 m planirati tako da na svom kraju imaju okretišta koja omogućavaju sigurno okretanje vozila.](#)

Članak 183.

Mjere zaštite od požara tijekom zahvata u prostoru provode se u skladu s odredbama koje propisuju:

- Zakon o zaštiti od požara (NN 92/10),
- Zakon o zapaljivim plinovima i tekućinama (NN 108/95 i 56/10),
- Zakon o prijevozu opasnih tvari (NN 79/07),
- Zakon o eksplozivnim tvarima (NN 178/04, 109/07, 67/08 i 144/10),
- Pravilnik o otpornosti na požar i drugim zahtjevima koje građevine moraju zadovoljiti u slučaju požara (NN 29/13),
- Pravilnik o razvrstavanju građevina u skupine po zahtjevanosti mjera zaštite od požara (NN 56/12 i 61/12),
- Pravilnik o uvjetima za vatrogasne pristupe (NN 35/94, 55/94 i 142/03),
- Pravilnik o zapaljivim tekućinama (NN 54/99),
- Pravilnik o ukapljenom naftnom plinu (NN 117/07),
- Pravilnik o hidrantskoj mreži za gašenje požara (NN 8/06) – predvidjeti vanjsku hidrantsku mrežu u naselju,
- Pravilnik o postajama za opskrbu prijevoznih sredstava gorivom (NN 93/98, 116/07 i 141/08),
- Pravilnik o zahvatima u prostoru u kojima tijelo nadležno za zaštitu od požara ne sudjeluje u postupku izdavanja rješenja o uvjetima građenja odnosno lokacijske dozvole (NN115/11),
- Pravilnik o zaštiti od požara ugostiteljskih objekata (NN 100/99),
- Pravilnik o zaštiti od požara u skladištima (NN 93/08),
- Pravilnik o uvjetima i načinu provedbe sigurnosnih mjera kod skladištenja eksplozivnih tvari (NN 26/09, 41/09 i 66/10),
- Pravilnik o temeljnim zahtjevima za zaštitu od požara elektroenergetskih postrojenja i uređaja (NN 146/05),
- Pravilnik o zaštiti šuma od požara (NN 33/14),
- Procjena ugroženosti od požara i plan zaštite od požara Grada Pule,
- [Pravilnik o zahvatima u prostorima u kojima tijelo nadležno za zaštitu od požara ne sudjeluje u postupku izdavanja rješenja o uvjetima građenja odnosno lokacijske dozvole \(NN 115/11\),](#)
- ostali Pravilnici i usvojena pravila tehničke prakse kojima su propisane mjere zaštite od požara.

8.7. OSTALO

Članak 184.

Zaštita šuma i šumskog zemljišta provodit će se sukladno Zakonu o šumama ([NN br. 140/05, 82/06, 129/08, 80/10, 124/10, 25/12, 68/12, 148/13 i 94/14](#)) i ostalim odgovarajućim propisima. Zaštita zaštićenih dijelova prirode (park-šume, odnosno šume s posebnom namjenom) provodit će se sukladno Zakonu o zaštiti prirode i ostalim važećim propisima.

Članak 185.

(1) Zaštita poljoprivrednih površina provodit će se u skladu sa Zakonom o poljoprivrednom zemljištu ([NN br. 20/18](#)) i ostalim odgovarajućim propisima. Istovjetne mjere zaštite primjenjivat će se na planirana područja osobito vrijednih, vrijednih i ostalih obradivih tla, te na katastarske čestice čija katastarska kultura odgovara poljoprivrednom zemljištu u okviru planiranih područja ostalih poljoprivrednih tla, šuma i šumskog zemljišta.

(2) Zaštita poljoprivrednih površina izloženih utjecaju eolske erozije provodit će se saniranjem svih površina s povećanom erozijom, zabranom i ograničavanjem sječe drveća i grmlja uz istovremenu sadnju odgovarajućih biljnih vrsta i primjenu odgovarajućih tehničkih rješenja, te kontinuiranim održavanjem sustava.

Članak 186.



(1) Ovim Planom određena su osobito vrijedna i ugrožena područja diferencirana kroz zakonom određenu kategorizaciju spomenika prirodne i graditeljske baštine, te određena ovim odredbama kao prirodna i kulturna dobra.

(2) Mjere zaštite ovih područja, kako upisanih u registar zaštićenih spomenika tako i evidentiranih ovim Planom, određuju se istovjetno, u skladu sa Zakonom o zaštiti ~~spomenika kulture~~ i očuvanju kulturnih dobara, Zakonom o zaštiti prirode, te ostalim odgovarajućim propisima.

Članak 187.

(1) Gnojišta moraju biti nepropusna, a iznad površine zemljišta moraju imati obzid visine minimalno ~~20~~ 20 centimetara. Gnojišta moraju imati nepropusnu gnojišnu jamu, izgrađenu kao građevinski zahvat zatvoren prema atmosferskim utjecajima, s posebnim sustavom za prikupljanje i neutralizaciju plinova koji nastaju kao produkt razgradnje gnoja, koji mora odgovarati posebnim propisima i normativima o zapaljivim i eksplozivnim tvarima.

(2) Tekućina iz gnojišta ne smije se prelijevati na okolno zemljište, upuštati u tlo putem upojnih bunara, niti se smije upuštati u cestovni jarak, sustav odvodnje otpadnih voda, otvoreni vodotok ili more, već se tek nakon odgovarajućeg postupka aeracije i biološkog pročišćavanja može konačno disponirati u sustav odvodnje otpadnih voda ili, pod posebnim uvjetima koje utvrđuje nadležna vodoprivredna služba, u drugi recipijent.

(3) Gradnja i uređenje gnojišta, gnojišnih i sabirnih jama – izvan prostora ograničenja zaštićenog obalnog područja mora biti usklađena s važećim propisima o vodozaštitnim područjima i zonama sanitarne zaštite izvorišta vode za piće.

Članak 188.

Staje, svinjci i peradarnici moraju se graditi tako da budu zaštićeni od atmosferskih utjecaja i da se u njima može održavati čistoća. Pod mora biti vodonepropusan i mora imati nepropusne kanale spojene s gnojišnom jamom.

Članak 189.

(1) Udaljenost između poljoprivrednih građevina koje nisu izvedene od vatrootpornog materijala mora biti najmanje 4m, odnosno ne manja od visine više građevine.

(2) Poljoprivredne građevine za spremanje sijena, slame ili drugog zapaljivog materijala moraju biti udaljene od građevina na susjednoj čestici najmanje 5m.

(3) Udaljenost poljoprivrednih građevina od stambene zgrade na istoj građevnoj čestici ne može biti manja od 5m, ako s njom ne čini građevnu cjelinu.

Članak 190.

Kod gradnje javne rasvjete na cjelokupnom području Grada Pule moraju se ugrađivati isključivo rasvjetna tijela izrađena prema standardima koji odgovaraju suvremenim zahtjevima za sprječavanje efekata svjetlosnog zagađenja.

Članak 191.

(1) Lokacijskim dozvolama za zahvate u prostoru, odnosno prostornim planovima užih područja, propisat će se obaveza pridržavanja posebnih propisa iz područja zaštite okoliša, a naročito:

- Zakon o zaštiti okoliša (NN 80/13, 153/13, 78/15 i 15/18); Uredba o procjeni utjecaja zahvata na okoliš (NN ~~64/08 i 67/09~~ 61/14 i 3/17),
- Zakon o zaštiti od buke (NN 30/09, ~~55/13~~, 153/13 i 41/16); Pravilnik o najvišim dopuštenim razinama buke u sredini u kojoj ljudi rade i borave (NN 145/04),
- Zakon o vodama (NN 153/09, 63/11, 130/11, 56/13 i 14/14); Pravilnik o uvjetima za utvrđivanje zona sanitarne zaštite izvorišta (NN 66/11 i 47/13); Odluka o zonama sanitarne zaštite izvorišta vode za piće u Istarskoj županiji (SN Istarske županije 12/05 i 2/11); Pravilnik o izdavanju vodopravnih akata (NN 78/10, 79/13, 9/14), Uredba o visini naknade za korištenje voda (NN br.10/14), Pravilnik o posebnim uvjetima za obavljanje djelatnosti javne vodoopskrbe (NN br. 153/09, 63/11, 130/11, 56/13 i 16/14), Pravilnik o graničnim vrijednostima emisija otpadnih voda (NN br. 87/10 80/13, 43/14, 27/15, 3/16), Uredba o uslužnim područjima (NN br.67/14),
- Zakon o zaštiti zraka (NN 130/11, 47/14 i 61/17),
- Zakon o održivom gospodarenju otpadom (NN 94/13),
- Zakon o komunalnom gospodarstvu (NN 26/03, 82/04, 110/04 i 178/04, 38/09, 79/09, 49/11, 84/11, 90/11, ~~144/12~~, 94/13, 153/13, 147/14 i 36/15),
- Zakon o sanitarnoj inspekciji (NN 113/08 i 88/10);



- Zakon o zaštiti od svjetlosnog onečišćenja (NN 114/11),
- Zakon o zaštiti od ionizirajućeg zračenja i sigurnosti izvora ionizirajućeg zračenja (NN 64/06),
- Zakon o zaštiti od neionizirajućeg zračenja (NN 91/10).

(2) U slučaju promjene pojedinog navedenog propisa, kod provedbe Plana primjenjivat će se važeći propis.

8.8. ZAŠTITA OD SVJETLOSNOG ZAGAĐENJA

Članak 191.a.

(1) Kod sprječavanja svjetlosnog onečišćenja, odnosno svake nepotrebne emisije svjetlosti u prostor izvan zone koju je potrebno osvijetliti, definiraju se dva osnovna cilja:

- unaprijediti postojeće stanje u prostoru,
- senzibilizirati i educirati javnost.

(2) Mjere zaštite okoliša od onečišćenja svjetlom su:

- donijeti i provoditi odluku o zabrani postavljanja neekološke rasvjete,
- utvrditi postojeće stanje „crnih točaka“ te provesti zamjenu neekoloških rasvjetnih tijela ekološkim,
- financirati programe u području osvjetljavanja i edukacije o problemu svjetlosnog onečišćenja.

8.9. ZAŠTITA OD IONIZIRAJUĆEG I NEIONIZIRAJUĆEG ZRAČENJA

Članak 191.b.

(1) Ovim Planom zabranjuje se realizacija svih novih zahvata u prostoru u kojima se koristi tehnologija ili materijali s ionizirajućim zračenjem.

(2) Ovim Planom zabranjuje se uvođenje gospodarske djelatnosti u kojoj se koristi tehnologija ili materijali s ionizirajućim zračenjem u postojeću građevinu, ukoliko se ta djelatnost u toj postojećoj građevini nije obavljala prije donošenja ovoga Plana.

(3) Rekonstrukcija postojećih građevina u kojima se koristi tehnologija ili materijali s ionizirajućim zračenjem i nastavak obavljanja gospodarskih djelatnosti u njima, Planom se omogućava samo pod uvjetom da je za takav zahvat već izvršena procjena utjecaja na okoliš i da su za njega utvrđene mjere zaštite.

(4) Antenski sustavi baznih postaja pokretnih TK mreža (elektronička komunikacijska infrastruktura i povezana oprema), te radiorelejne, televizijske, radijske i ostale stanice (predajnici ili usmjerivači), kao i drugi izvori neionizirajućeg zračenja mogu se graditi i postavljati u području obuhvaćenom Planom, pod uvjetom da se odgovarajućim elaboratom o utjecaju na okoliš dokaže da naročito neionizirajućim zračenjem neće štetno utjecati na zdravlje ljudi i ostalih živih bića, pri čemu se mjerenja zračenja moraju odrediti kao obvezna, uz primjenu hrvatskih, međunarodnih i harmoniziranih europskih normi o zaštiti od neionizirajućeg zračenja.

9. MJERE PROVEDBE PLANA

Članak 192.

(1) Plan se primjenjuje unutar granice obuhvata Plana, koja je utvrđena grafičkim dijelom Plana. Na preostalom dijelu područja unutar administrativne granice Grada Pule, koji se nalazi izvan obuhvata Plana, odgovarajuće se primjenjuju prostorni planovi uređenja susjednih JLS. Eventualna odstupanja administrativne granice preuzete iz PPIŽ-a (zbog mjerila, pomaka u podlogama i sl.), a u odnosu na službenu granicu Državne geodetske uprave, neće se smatrati u neskladu.

(2) Uređivanje prostora, bilo izgradnjom građevina ili uređenjem zemljišta, te obavljanje drugih radova na površini, odnosno iznad ili ispod površine zemlje, kojim se mijenja stanje u prostoru, mora se obavljati temeljem ukupnih odredbi ovog Plana, prostornog plana šireg područja i prostornih planova užeg područja koji su doneseni prije donošenja ovoga plana.

(3) Način i dinamiku provedbe ovog Plana utvrdit će tijela Grada Pule, a zavisit će o prioritetima koji će se utvrditi, obavezama preuzetim temeljem njegovih odredbi, te vrstama i karakteristikama zahvata u prostoru.



Članak 193.

Provedba ovog Plana, unutar ukupnog gospodarenja, zaštite i upravljanja prostorom Grada Pule, odvijat će se kontinuirano, što obavezuje na stalnu suradnju sve subjekte u prostorno-planerskom postupku, pripremi i uređenju zemljišta za izgradnju, izgradnji infrastrukture i komunalnog opremanja, te drugim mjerama politike uređenja prostora. Ostvarivanje ciljeva razvoja i koncepcije korištenja prostora provodit će se kroz trajno praćenje i istraživanje odnosa i pojava u prostoru, te odgovarajućom organizacijom cjelokupnog sustava prostornog uređenja i zaštite okoliša u Gradu Puli. Za praćenje i nadzor nad provođenjem Plana zadužuju se tijela Grada Pule.

Članak 194.

(1) Zemljište se uređuje i štiti putem odredbi ovog Plana, kao i odredbi važećih prostornih planova užeg područja koji su doneseni prije ~~ili će se donijeti nakon~~ donošenja ovoga Plana. Svi elementi navedeni u ovom Planu predstavljaju okvir za izradu prostornih planova užeg područja ~~(urbanističkih planova uređenja)~~.

(2) U građevinskom području naselja Pula ~~ovim su Planom~~ određeni ~~su~~ negradivi dijelovi građevinskog područja ~~u smislu ovog Plana~~, u kojima se ne mogu graditi građevine visokogradnje. Negradivi dijelovi građevinskog područja naselja Pula ~~prema ovom Planu~~ namijenjeni su uređivanju isključivo zelenih parkovnih, sportskih i rekreativnih površina, vrtova, pješačkih i kolnih prometnica te u kojemu postoji mogućnost gradnje i postavljanja infrastrukturnih građevina i vodova kao i drugih sličnih zahvata u prostoru.

(3) Negradivi dijelovi građevinskog područja naselja Pula ~~prema ovom Planu~~ prikazani ~~su~~ u grafičkom dijelu ovoga Plana na kartografskom prikazu 3.B. "Uvjeti korištenja i zaštite prostora – Područja posebnih ograničenja u korištenju" ~~te na kartografskim prikazima br. 4. "Građevinska područja k.o. Štinjan", br. 5.1. "Građevinska područja k.o. Pula i k.o. Galižana" i br. 5.2. "Građevinska područja k.o. Pula"~~.

~~Prikaz negradivih dijelova smatra se načelnim, dok se Generalnim urbanističkim planom detaljno određuju zone u kojima postoji mogućnost realizacije samo onih zahvata u prostoru navedenih u stavku 2. ovog članka. Pri tome tako određene zone mogu i odstupiti od prikaza negradivih dijelova građevinskog područja iz grafičkog dijela ovog Plana, pod uvjetom da zbir njihovih površina ne smije biti manji od zbira površina negradivih dijelova građevinskog područja iz ovog Plana.~~

(4) Zatečene negradive površine u smislu članku 83. PPIŽ-a na području obuhvata Plana nisu određene.

Članak 195.

(1) Na cjelokupnom području obuhvata Plana će se provoditi izdavanjem ~~lokacijskih (građevnih) dozvola ili drugih akata o građenju akata za provedbu prostornog plana~~, prema postupku predviđenom ~~ovim Planom~~, zakonom i ostalim propisima.

(2) Za zahvate u prostoru iz članka 78. ~~Podstavka 1. i 2. stavka 1. i članka 79. stavka 2. podstavaka 1., 3., 4., 5. i 6.~~ ovih odredbi uvjeti gradnje mogu se odrediti neposredno temeljem odredbi ovog Plana, a za područja zaštićenih austrougarskih tvrđava i temeljem posebnih uvjeta nadležnog Konzervatorskog odjela.

~~Za zahvate poljoprivrednih kompleksa iz članka 79. stavka 2. podstavka 2. ovih odredbi uvjeti gradnje mogu se odrediti neposredno temeljem odredbi ovog Plana, uz uvažavanje odredbi prostornog plana šireg područja koje se odnose na uvjete koji se moraju zadovoljiti pri gradnji takvih zahvata u prostoru.~~

~~Za zahvate u prostoru u području za koje je, prema odredbama ovog Plana, obavezno donošenje Generalnog urbanističkog plana uvjeti gradnje ne mogu se odrediti ako taj prostorni plan nije donesen i objavljen u službenom glasilu Grada Pule.~~

(3) ~~Iznimno stavku 4. ovog članka, gradnja~~ Gradnja svih vrsta građevina moguća je temeljem važećih prostornih planova užeg područja koji su doneseni prije ~~ili će se donijeti nakon~~ donošenja ovoga Plana, u dijelu u kojem nisu u suprotnosti s ovim Planom ili PPIŽ-om.

- (4) Na području grada Pule važeći su ~~sljedeći~~ sljedeći prostorni planovi užeg područja:
- Generalni urbanistički plan grada Pule ("Službene novine Grada Pule", br. 5a/08, 12/12, 5/14, 8/14 - pročišćeni tekst, 10/14, 13/14, 19/14 - pročišćeni tekst, 7/15, 9/15 - pročišćeni tekst, 2/17, 5/17, 9/17 - pročišćeni tekst) - (1).
 - Provedbeni urbanistički plan „BI Uljanik“ ("Službene novine Općine Pula", br. 4/91, 8/91 i "Službene novine Grada Pule", br. 12/01) - (2),
 - Provedbeni urbanistički plan „Stari grad Pula“ ("Službene novine Općine Pula", br. 3/92 i 6/92 te "Službene novine Grada Pule", br. 1/97, 5/97 i 11/07, ispravak 02/09, Odluka o stavljanju izvan snage dijela PUP-a „Stari grad Pula“ 5/17) - (3),



- Detaljni plan uređenja „ICI Istra cement International“ ("Službene novine Grada Pule", br. 4/00, 5/15 i 6/15) - (4),
- Detaljni plan uređenja „Kupalište Stoja“ ("Službene novine Grada Pule", br. 4/00) - (5),
- Detaljni plan uređenja „Valkane“ ("Službene novine Grada Pule", br. 10/03) - (6),
- Detaljni plan uređenja „Uljanik otok“ ("Službene novine Grada Pule", br. 2/04) - (7),
- Urbanistički plana uređenja „Lučica Delfin“ ("Službene novine Grada Pule", br. 2/11) - (8),
- Urbanistički plan uređenja „Marina Veruda“ ("Službene novine Grada Pule", br. 2/12) - (9),
- Urbanistički plana uređenja „Lungo mare“ ("Službene novine Grada Pule", br. 12/12, 11/15 i 1/16 - pročišćeni tekst) - (10),
- Urbanistički plan uređenja „Max Stoja“ ("Službene novine Grada Pule", br. 12/12, 13/14 i 19/14 – pročišćeni tekst i 12/17) - (11),
- Urbanistički plana uređenja „Istočna poslovna zona“ ("Službene novine Grada Pule", br. 12/12) - (12),
- Urbanistički plan uređenja „Štinjan“ ("Službene novine Grada Pule", br. 11/15) - (13),
- Urbanistički plan uređenja "Ribarska koliba" ("Službene novine Grada Pule", br. 13/16) - (14),
- Urbanistički plana plan uređenja "Riva" ("Službene novine Grada Pule", br. 5/17) - (15).

(5) Dio područja Grada Pule obuhvaćen je Prostornim planom Nacionalnog parka „Brijuni“ ("Narodne novine", br. 45/01).

~~Iznimno stavku 4. ovog članka, neposredno na temelju ovoga Plana uvjeti gradnje mogu se odrediti za gradnju infrastrukturnih građevina, infrastrukturne mreže i prometnica.~~

~~Iznimno stavku 4. ovog članka, neposredno na temelju ovoga Plana uvjeti gradnje mogu se odrediti za građevine od važnosti za Republiku Hrvatsku i Istarsku županiju.~~

Članak 196.

~~Mogućnost rekonstrukcije poluugrađene i ugrađene građevine u građevinskom području naselja ili izdvojenom dijelu građevinskog područja naselja, u slučajevima kada je na susjednoj građevnoj čestici postojeća samostojeća građevina izgrađena na udaljenosti većoj ili manjoj od 4m od granice vlastite građevne čestice, uvjetuje se ishođenjem suglasnosti vlasnika te susjedne građevne čestice. Za rekonstrukciju poluugrađene ili ugrađene građevine, u slučajevima kada je na susjednoj građevnoj čestici izgrađena postojeća poluugrađena ili ugrađena građevina, nije potrebno ishođenje suglasnosti vlasnika te susjedne građevne čestice.~~

~~Mogućnost rekonstrukcije poluugrađene i ugrađene građevine u izdvojenom dijelu građevinskog područja naselja, planiranom za urbanu obnovu/sanaciju, u slučajevima kada je na susjednoj građevnoj čestici postojeća samostojeća građevina izgrađena na udaljenosti većoj ili manjoj od 3m od granice vlastite građevne čestice, uvjetuje se ishođenjem suglasnosti vlasnika te susjedne građevne čestice. Za rekonstrukciju poluugrađene ili ugrađene građevine, u slučajevima kada je na susjednoj građevnoj čestici izgrađena postojeća poluugrađena ili ugrađena građevina, nije potrebno ishođenje suglasnosti vlasnika te susjedne građevne čestice.~~

~~Mogućnost interpolacije poluugrađene i ugrađene građevine u građevinskom području naselja ili izdvojenom dijelu građevinskog područja naselja, u slučajevima kada je na susjednoj građevnoj čestici postojeća samostojeća građevina izgrađena na udaljenosti većoj ili manjoj od 4m od granice vlastite građevne čestice, uvjetuje se ishođenjem suglasnosti vlasnika te susjedne građevne čestice. Za interpolaciju poluugrađene ili ugrađene građevine, u slučajevima kada je na susjednoj građevnoj čestici izgrađena postojeća poluugrađena ili ugrađena građevina, nije potrebno ishođenje suglasnosti vlasnika te susjedne građevne čestice.~~

~~Mogućnost interpolacije poluugrađene i ugrađene građevine u izdvojenom dijelu građevinskog područja naselja planiranom za urbanu sanaciju, u slučajevima kada je na susjednoj građevnoj čestici postojeća samostojeća građevina izgrađena na udaljenosti većoj ili manjoj od 3m od granice vlastite građevne čestice, uvjetuje se ishođenjem suglasnosti vlasnika te susjedne građevne čestice. Za interpolaciju poluugrađene ili ugrađene građevine, u slučajevima kada je na susjednoj građevnoj čestici izgrađena postojeća poluugrađena ili ugrađena građevina, nije potrebno ishođenje suglasnosti vlasnika te susjedne građevne čestice.~~

Mogućnost gradnje, rekonstrukcije ili interpolacije građevine koja se gradi na poluugrađeni/ugrađeni način (gradnja na granici vlastite građevne čestice koja nije regulacijski pravac) u izdvojenom dijelu građevinskog područja naselja, u slučajevima kada susjedna građevna čestica nije izgrađena ili kada je na susjednoj građevnoj čestici izgrađena postojeća samostojeća građevina, uvjetuje se ishođenjem ovjerene pisane suglasnosti vlasnika te susjedne građevne čestice. Za rekonstrukciju ili interpolaciju poluugrađene ili ugrađene građevine, u slučajevima kada je na susjednoj



građevnoj čestici uz tu granicu izgrađena postojeća poluugrađena ili ugrađena građevina, nije potrebno ishođenje suglasnosti vlasnika te susjedne građevne čestice.

Članak 197.

Brisan.

~~Članak 198.~~

~~Uvjeti gradnje za infrastrukturne građevine, infrastrukturnu mrežu i prometnice iz članka 195. stavak 8. i članka 196. određeni su odredbama poglavlja 5. Uvjeti utvrđivanja koridora ili trasa i površina prometnih i drugih infrastrukturnih sustava.~~

Članak 199.

Brisan.

Članak 200.

Brisan.

Članak 201.

Brisan.

Članak 202.

Brisan.

Članak 203.

Uvjeti gradnje za građevine od važnosti za Republiku Hrvatsku i Istarsku županiju mogu se odrediti neposredno na temelju ovog Plana ili plana užeg područja.

Članak 204.

Plan se može provoditi izradom studija, idejnih rješenja, odnosno stručnih podloga, kojima će se sagledati prometni i drugi infrastrukturni sustavi u cjelini ili parcijalno.

Članak 205.

Prostorni planovi užeg područja, doneseni prije donošenja ovog Plana za područja obuhvaćena ovim Planom, provodit će se prema njihovim odredbama, ukoliko one nisu u suprotnosti s odredbama ovog Plana.

~~Članak 206.~~

~~Ne mogu se dozvoliti zahvati u prostoru gradnje i rekonstrukcije prometnica, kao i zahvati iz članka 79. stavka 2. ovih odredbi bez prethodno pribavljene suglasnosti Grada Pule na namjeravani zahvat u prostoru, ukoliko se postupak izdavanja lokacijske (građevne) dozvole provodi prije donošenja odgovarajućeg prostornog plana užeg područja.~~

Članak 207.

Svi zahvati na pojedinoj građevnoj čestici mogu se izvoditi fazno, do konačne realizacije predviđene Planom, odnosno prostornim planom užeg područja.

9.1. OBVEZA IZRADE PROSTORNIH PLANOVA

~~Članak 208.~~

~~Za obalno područje određeno ovim Planom izrađivat će se prostorni planovi užeg područja (generalni urbanistički plan i urbanistički planovi uređenja), sukladno odredbama ovog Plana, u skladu sa zakonom i posebnim propisima.~~

~~Generalnim urbanističkim planom, čija se izrada uvjetuje ovim Planom, mogu se odrediti područja izrade prostornih planova užih područja unutar obuhvata tog plana.~~

Na području obuhvata Plana na snazi su važeći planovi navedeni u članku 195. ovih odredbi.

Članak 209.

(1) Ovim se Planom ~~načelno~~ određuju područja prostornih planova užeg područja:

~~— generalni urbanistički plan,~~



- urbanistički planovi uređenja koji se utvrđuju za sve dijelove građevinskih područja koji su Planom određeni kao neizgrađeni neuređeni dijelovi građevinskog područja, te za izgrađene dijelove građevinskih područja planiranih za urbanu preobrazbu ~~te za izdvojene dijelove građevinskog područja naselja planirane za urbanu obnovu/sanaciju.~~

(2) Za izdvojene dijelove građevinskog područja naselja Pula - Monte Turco i Rendinella koji su planirani za urbanu sanaciju, propisani su uvjeti provedbe zahvata u prostoru s detaljnošću propisanom za urbanistički plan uređenja.

(3) Granice obuhvata **obavezne izrade** prostornih planova užeg područja koji su određeni u grafičkom dijelu ovog Plana na kartografskom prikazu 3.C. "Uvjeti korištenja i zaštite prostora – Posebne mjere" te na kartografskim prikazima br. 4. "Građevinska područja k.o. Štinjan", br. 5.1. "Građevinska područja k.o. Pula i k.o. Galijana" i br. 5.2. "Građevinska područja k.o. Pula", određene su ovim Planom ~~načelno~~, a ~~detaljno će se odrediti~~ obuhvat pojedinog prostornog plana užeg područja ~~utvrdit će se~~ Odlukom o izradi uzimajući u obzir lokalne uvjete, u skladu sa zakonskim propisima kojima se uređuje prostorno uređenje.

9.2. PRIMJENA POSEBNIH RAZVOJNIH I DRUGIH MJERA

Članak 210.

Plan će se provoditi putem odredbi **ovog Plana, planova više razine i** posebnih propisa za:

- gradnju i rekonstrukciju prometnica koje su, temeljem važećeg Zakona o cestama, u nadležnosti Grada Pule,
- postavljanje manjih montažnih prenosivih kioska i sličnih građevina,
- dimenzioniranje i gradnju parkirališnih površina na samostalnim česticama, kao i dimenzioniranje obaveznih parkirališnih površina uz druge građevine visokogradnje,
- dimenzioniranje i raspored zahvata za zaštitu stanovništva i materijalnih dobara od elementarnih nepogoda i ratnih opasnosti,
- rekonstrukciju postojećih građevina (zahvata u prostoru),
- komunalni red (zone moguće gradnje poljoprivrednih građevina u naseljima),
- zaštitu okoliša.

Članak 211.

Brisan.

Članak 212.

(1) U ~~zaštićenom obalnom području mora~~ **prostoru ograničenja zaštićenog obalnog područja mora** dozvoljava se gradnja građevina isključivo na uređenoj građevnoj čestici ili čije je uređenje započeto temeljem posebnog propisa, sukladno odredbama Zakona o prostornom uređenju ~~i gradnji (NN 76/07, 38/09, 55/11, 90/11, 50/12, 55/12 i 80/13) (NN 153/13, 65/17)~~ koje se odnose na uređenje i zaštitu **prostora ograničenja** zaštićenog obalnog područja mora.

(2) Do donošenja prostornog plana užeg područja, odnosno izdavanja ~~lokacijskih dozvola akta za provedbu prostornog plana~~ za prometnice za područja gdje se neće izrađivati prostorni planovi užeg područja, odnosno dok se te prometnice ne izgrade, u zaštitnim koridorima prometnica i ostale infrastrukture ne mogu se dozvoliti zahvati u prostoru građevina visokogradnje osim građevina infrastrukture i ~~rekonstrukcije održavanja~~ postojećih građevina.

(3) Do donošenja urbanističkog plana uređenja određenih ovim Planom, sukladno poglavlju 9.1. "Obveza izrade prostornih planova", ne može se izdati akt za građenje nove građevine, ali se akt za građenje može izdati za rekonstrukciju postojeće građevine i za građenje nove građevine na mjestu ili neposrednoj blizini mjesta prethodno uklonjene postojeće građevine unutar iste građevne čestice, kojom se bitno ne mijenja namjena, izgled, veličina i utjecaj na okoliš dotadašnje građevine. Dopušteni zahvati do donošenja urbanističkih planova uređenja moraju biti u skladu sa odredbama iz poglavlja 2. "Uvjeti za uređenje prostora", 3. "Uvjeti smještaja gospodarskih djelatnosti" i 4. "Uvjeti smještaja društvenih djelatnosti".

(4) U slučaju stavljanja van snage važećeg plana užeg područja, nije dopušteno izdavanje akata za **provedbu prostornog plana** do donošenja novog plana užeg područja, osim za izgrađene dijelove i uređene neizgrađene dijelove građevinskog područja utvrđenih ovim Planom na kojima je moguća gradnja u skladu s uvjetima ovog Prostornog plana ~~ili Generalnog urbanističkog plana Grada Pule (ukoliko je plan užeg područja unutar obuhvata GUP-a).~~

Članak 213.



U cilju očuvanja kvalitetnog poljoprivrednog zemljišta posebnim razvojnim programima Grada Pule, kao i donošenjem i provedbom posebnih propisa, potrebno je:

- stvarati uvjete za kompleksno uređivanje poljoprivrednog zemljišta putem udruživanja,
- sprječavati nepoljoprivredne aktivnosti na poljoprivrednom zemljištu, ~~a naročito u Planom određenom obalnom području~~ (kampiranje, čuvanje autoprikolica, kamper kola i plovila, bespravna izgradnja).

~~Na Planom predviđenim područjima vrijednog obradivog tla, svih planiranih šuma, te ostalih poljoprivrednih tala, šuma i šumskog zemljišta ne smiju se formirati zemljišne čestice čija bi površina bila manja od 2.000m². Iznimno, zemljišne čestice mogu biti i manje od 2.000m² ukoliko se formiraju radi izgradnje prometnica, infrastrukturnih građevina i mreže ili zahvata funkcionalno povezanih s prometnicama i infrastrukturom.~~

Članak 214.

Za građevine i zahvate u prostoru koji su od interesa za razvoj, uređenje i afirmaciju pojedinih lokacija i cjelina na području Grada Pule mogu se donositi prostorna i urbanističko - arhitektonska rješenja, projekte i stručne podloge radi komparativne analize, te provjere kvalitete, odnosno izbora alternativnih rješenja.

Članak 215.

(1) Na svim zahvatima u prostoru koji temeljem posebnih propisa i ovog Plana predstavljaju kulturno dobro, ne mogu se dozvoliti bilo kakve intervencije bez prethodno pribavljenih odgovarajućih posebnih uvjeta nadležnog Konzervatorskog odjela, odnosno suglasnosti na glavni projekt (za izdavanje **građevne građevinske** dozvole).

(2) Na svim zahvatima u prostoru u području koje temeljem posebnih propisa i ovog Plana predstavlja prirodno dobro ne mogu se dozvoliti bilo kakve intervencije bez prethodno pribavljenih uvjeta zaštite prirode od tijela uprave nadležnog za zaštitu prirode.

(3) U postupku izrade prostornih planova užeg područja tijelo uprave nadležno za zaštitu prirode utvrdit će uvjete zaštite prirode koji će se ugraditi u plan. Prostorni planovi užeg područja koji obuhvaćaju prirodna dobra određena ovim Planom ne mogu se donijeti bez očitovanja tijela uprave nadležnog za zaštitu prirode, ukoliko važećim propisima nije određeno drukčije.

Članak 216.

(1) Planom predviđena zaštita okoliša provodit će se temeljem Programa zaštite okoliša Grada Pule, te drugih projekata unapređenja i zaštite okoliša.

(2) Za područja planiranih prirodnih dobara provesti istraživanja te izraditi studije i projekte kako bi se utvrdila njihova vrijednost, te na osnovu toga provesti postupak stavljanja pod zaštitu i odrediti režim zaštite i posjećivanja. Prije bilo kakvih zahvata na zaštićenim i evidentiranim prirodnim vrijednostima potrebno je izvršiti potpunu inventarizaciju i valorizaciju staništa i posebno izdvojiti i zaštititi vrste i područja.

Članak 217.

(1) Planom predviđena zaštita tla od erozije (štetnog djelovanja vjetra i vode na tlo) provodit će se putem detaljnijih istraživanja, izradom studija, programa i projekata za zahvate kojima bi se smanjio utjecaj erozivnih procesa u prostoru.

(2) Zahvati iz stavka 1. ovog članka ne mogu se dozvoliti bez prethodno pribavljenih posebnih uvjeta gradnje Hrvatskih voda, odnosno suglasnosti na glavni projekt (za **građevnu građevinsku** dozvolu).

Članak 218.

Shodno važećim propisima o zaštiti okoliša, za zahvate u prostoru definirane posebnim propisom potrebno je provesti postupak procjene utjecaja zahvata na okoliš ili ocjene o potrebi procjene utjecaja zahvata na okoliš.

Članak 219.

(1) Pri izdavanju ~~lokacijske, građevne i uporabne dozvole i/ili drugog~~ akta za **gradnju provedbu prostornog plana** građevina i uređivanje zemljišta, te kod korištenja postojećih građevina i otvorenih površina treba se osiguravati propisana kvaliteta voda.

(2) Ne mogu se dozvoliti zahvati u prostoru građevina koje bi u kopno, te more ili vodne površine posredno ili neposredno ispuštale nepročišćene otpadne ili tehnološke vode.



(3) Zahvati u prostoru mogu se realizirati samo ako su omogućeni važećom Odlukom o zonama sanitarne zaštite izvorišta vode za piće u Istarskoj županiji (SN Istarske županije 12/05 i 2/11).

Članak 220.

Uvjeti gradnje za sustav odvodnje otpadnih voda ~~grada Pule~~ na području Grada Pule u cjelini, kao i za njegove pojedinačne dijelove, mogu se utvrđivati temeljem ovog Plana.

MJERE ZA ZAŠTITU OD PRIRODNIH I DRUGIH NESREĆA

Članak 221.

(1) Zaštita od prirodnih i drugih nesreća u ovom Planu određene su temeljem Procjene ugroženosti stanovništva, materijalnih i kulturnih dobara i okoliša od katastrofa i velikih nesreća za područje Grada Pule („Službene novine Grada Pule“, br. 11/17).

(2) Mjere za zaštitu od prirodnih i drugih nesreća određene su prema mogućim opasnostima koje mogu izazvati nastanak katastrofe i veće nesreće, a predstavljaju minimum mjera, zahvata i aktivnosti u području prostornog planiranja i gradnje koje je potrebno poduzeti s ciljem zaštite stanovništva, materijalnih i kulturnih dobara.

OPASNOSTI OD PRIRODNIH UZROKA

Potres

Članak 221.a.

(1) Kod gradnje građevina, naročito onih ~~za čiju se izgradnju zahtjeva lokacijska i građevna građevinska dozvola, te potvrda glavnog projekta (preko 400m² odnosno 600m²) površine veće od 400 m²~~, potrebno je provesti seizmička, geotehnička i geomehanička istraživanja. Protupotresno projektiranje i građenje (tehnika gradnje i izbor materijala) treba provoditi sukladno zakonskim propisima kojima ce se kod rekonstrukcije postojećih, te izgradnje novih objekata osigurati otpornost na potres do 7°MCS.

(2) Evakuacijske i protupožarne puteve potrebno je planirati u širini koja će osigurati nesmetani pristup svim ekipama žurne pomoći.

Olujno nevrijeme i jak vjetar

Članak 221.b.

(1) Izbor građevnog materijala, a posebno za izgradnju krovišta i nadstrešnica potrebno je prilagoditi jačini vjetra, poštujući proračune ali i iskustva povijesne arhitekture na ovim prostorima.

(2) Kod hortikulturnog uređenja treba birati autohtono bilje dubljeg korijena i otpornog na vjetar.

Klizišta (odroni)

Članak 221.c.

(1) U ~~starom dijelu~~ dijelovima grada na mjestima gdje postoje potporni zidovi kod rekonstrukcije građevina treba voditi računa o dobroj sanaciji potpornih zidova i osiguranja gradilišta kako ne bi došlo do urušavanja.

(2) U uvjetima gdje se gradnja ne može izbjeći (prometnice) treba obavezno izraditi zaštitne ili potporne zidove te riješiti kvalitetno pitanje odvodnje, drenaže i procijeđivanja vode.

Tuča, snježne oborine i poledica

Članak 221.d.

(1) Kod gradnje nezaštićenih vanjskih građevina, šetnica i trgova treba voditi računa o izboru protukliznih materijala (razni tlakovci, kubete, grubo klesani kamen) kako bi se spriječilo klizanje.

(2) Kod sanacije postojećih i gradnje novih prometnica svih razina potrebno je voditi računa o njihovom nagibu i zaštitnim ogradama. Stube oblikovati na način da se spriječi klizanje.

TEHNIČKO-TEHNOLOŠKE KATASTROFE IZAZVANE NESREĆAMA U GOSPODARSKIM (I DRUGIM) OBJEKTIMA



Članak 221.e.

(1) U područjima guste naseljenosti i područjima I. i II. zone sanitarne zaštite zabranjena je gradnja građevina koje u procesu proizvodnje koriste, odnosno u kojima se proizvode ili skladište opasne tvari.

(2) U ostalim područjima u kojima gradnja građevina iz prethodnog stavka nije zabranjena treba voditi računa da se načinom gradnje i izborom građevnog materijala mogućnost nesreće sa opasnim tvarima i njihove posljedice svedu na minimum.

(3) Kod svih rezervoara ili mjesta za manipulaciju opasnim tvarima treba osigurati prihvatilišta za slučaj ispuštanja ili akcidenta (tankvane).

(4) Sve građevine moraju biti vezane za sustav odvodnje otpadnih voda, a u proizvodnim zonama, kod buduće gradnje potrebno je planirati instalaciju sustava za javno uzbunjivanje. Projektnom dokumentacijom treba osigurati propisani razmak između građevina te osigurati prohodnost svih žurnih službi.

(5) Kod planiranja gradnje treba voditi računa o utjecaju vjetra na moguću disperziju opasnih tvari u obliku aerosola (plinovi, štetni *dim* i sl.).

UZBUNJIVANJE I OBAVJEŠĆIVANJE STANOVNIŠTVA

Unutarnje uzbunjivanje i obavješćivanje

Članak 221.f.

U građevinama gdje boravi ili se okuplja veći broj osoba ili se zbog buke ili akustične izolacije ne mogu čuti znakovi javnog uzbunjivanja (škole, vrtići, trgovački centri, proizvodne hale i dr.) potrebno je instalirati sustav unutarnjeg obavješćivanja (interni razglas, display, zvono, ručna sirena).

Javno uzbunjivanje i obavješćivanje

Članak 221.g.

Prostornim planovima užeg područja potrebno je propisati za područja i građevine gdje nema dovoljne čujnosti sustava javnog uzbunjivanja kao jednu od mjera zaštite i spašavanja odnosno zahvata u prostoru instalaciju sustava za javno uzbunjivanje (sirenu za javno uzbunjivanje) i njezino uvezivanje u jedinstveni sustav putem ŽC 112 Pazin. Broj i vrstu uređaja, te njegovu lokaciju potrebno je odrediti sukladno zahtjevima u prostoru, odnosno uvjetima građenja izdanim od strane službe nadležne za zaštitu i spašavanje.

Članak 221.h.

(1) Na području Grada Pule sustav za javno uzbunjivanje i obavješćivanje stanovništva (sirene) sastoji se od slijedećih postojećih lokacija:

1. Brionka (Elektromlin), Trščanska ul. 35,
2. Hotel Park, Verudela,
3. Mate Petrovića 14, Veli Vrh,
4. Palladiova 19 (ex. Anke Butorac), iza Marketa Veruda,
5. OŠ Stoja, Brijunska 5,
6. Uljanik d.d. (srednji ulaz),
7. Javna vatrogasna postrojba Pula, Dobrilina ulica 16,
8. Voltićeva 2,
9. Utvrda Monvidal, Monvidalska ulica,
10. Krležina ulica 31,

(2) Nove lokacije sustava za javno uzbunjivanje i obavješćivanje stanovništva potrebno je planirati na području:

1. Busolera
2. Gregovice
3. Valdebeka
4. Plinare d.d. Pula (Šijana)
5. Štinjana
6. ICI Istra cement International

(3) Planirane lokacije iz prethodnog stavka ~~ove točke~~ ovog članka potrebno je razmatrati u postupcima izrade prostornih planova užeg područja, odnosno u postupcima izdavanja zahtjeva od



strane službe nadležne za zaštitu i spašavanje.



SKLANJANJE STANOVNIŠTVA

Članak 221.i.

(1) ~~U Gradu Puli~~ Na području obuhvata Plana može nastati potreba za sklanjanjem stanovništva samo u slučaju eventualnih ratnih razaranja i potresa, te u neznatnom obimu u slučaju poplave.

(2) Grad Pula raspolaže sa 36 skloništa osnovne zaštite. Dodatno, u prigradskim naseljima gotovo svaka kuća obiteljskog načina gradnje ima prostor pogodan za privremeno sklanjanje do 10 osoba. U slučaju potrebe sklanjanja stanovništva zbog potresa, koji u najgorem mogućem slučaju može biti VII°MCS jakosti, Grad Pula ne raspolaže dovoljnim kapacitetom skloništa i drugih pogodnih objekata za sklanjanje stanovništva.

(3) Potreba izgradnje i zone izgradnje skloništa osnovne i dopunske zaštite, te zakloništa određene su prostornim planom užeg područja (Generalnim urbanističkim planom). Precizne lokacije i vrste skloništa odredit će se prema posebnim uvjetima i zahtjevima u prostoru izdanim od strane DUZS-PUZS Pazin.

(4) Kod izgradnje novih građevina i rekonstrukcije postojećih treba uvažavati odredbe o izgradnji skloništa osnovne, odnosno dopunske zaštite sukladno utvrđenim zonama i odredbama važećih propisa, posebno Pravilnika o mjerama zaštite od elementarnih nepogoda i ratnih opasnosti u prostornom planiranju i uređivanju prostora („Narodne novine“, br. 29/83, 36/85 i 42/86) i Pravilnika o tehničkim normativima za skloništa („Službeni list“, br. 55/83) preuzetog Zakonom o standardizaciji („Narodne novine“, br. 53/91).

(5) U slučaju ratnih razaranja moguća je i izgradnja privremenih zakloništa.

(6) U slučaju poplave Grad Pula raspolaže sa dostatnim kapacitetima za privremeno smještanje svih ugroženih osoba.

(7) Skloništa se ne mogu graditi na terenima sa lošom geološkom strukturom tla zbog ekonomske neisplativosti, a i zbog same nesigurnosti prilikom sklanjanja.

9.3. REKONSTRUKCIJA POSTOJEĆIH GRAĐEVINA

Članak 222.

(1) Postojeće građevine unutar građevinskog područja mogu se rekonstruirati u skladu s uvjetima članaka 222. do 228. ovih odredbi.

(2) Postojeće građevine unutar postojećih turističkih zona (TZ) čija je izgrađenost veća od 30% ili koeficijent iskoristivosti veći od 0.8, mogu se rekonstruirati na način da se ne povećavaju postojeće veličine.

(3) Postojeće građevine izvan građevinskog područja mogu se rekonstruirati isključivo u postojećim gabaritima.

~~Kod rekonstrukcije postojećih građevina izgrađenih u izdvojenim dijelovima građevinskih područja naselja planiranim za urbanu obnovu/sanaciju, primjenjuju se uvjeti za rekonstrukciju postojećih građevina propisani poglavljem 2.2.8. „Uvjeti rekonstrukcije postojećih građevina i interpolacije građevina u izdvojenim dijelovima građevinskih područja naselja planiranim za urbanu obnovu/sanaciju“ ovih odredbi za provođenje.~~

Članak 223.

Najveći dozvoljeni gabariti rekonstruiranih građevina ne mogu biti veći od najvećih dozvoljenih gabarita građevina koje je ovaj Plan propisao za područja unutar kojih se te rekonstruirane ~~građevine~~ građevine nalaze. Postojeće građevine koje premašuju najveće dozvoljene gabarite utvrđene ovim Planom za građevine unutar područja u kojima se nalaze, mogu se rekonstruirati prema uvjetima iz članka 226. ovih odredbi za ~~provođenje~~ provedbu.

Članak 224.

(1) Rekonstrukcija postojećih građevina može se dozvoliti uz sljedeće uvjete:

- da se namjena postojeće građevine uskladi s namjenom koja je omogućena u području u kojemu se nalazi, odnosno da se zadrži postojeća namjena građevine u pretežitom dijelu,
- da se promet u mirovanju riješi u skladu s odredbama ovog Plana,
- da je ista omogućena odredbama ovog Plana.



(2) Postojeće građevine, uređaji i vodovi infrastrukture mogu se rekonstruirati u skladu s realnim tehničko-tehnološkim zahtjevima, važećim standardima i propisima te pravilima tehničke struke, te u skladu sa sveukupnim odredbama ovoga Plana.

Članak 225.

(1) Postojeća građevina može se rekonstruirati kada:

- lokacijski uvjeti i način gradnje postojeće građevine odgovaraju lokacijskim uvjetima i načinu gradnje iz ovog Plana za područje unutar kojega se ta građevina nalazi,
- lokacijski uvjeti postojeće građevine ne odgovaraju lokacijskim uvjetima iz ovog Plana za područje unutar kojega se ta građevina nalazi
- postojeća građevina ne ispunjava uvjete za smještaj vozila propisane ovim Planom.

(2) Postojeća građevina može se rekonstruirati kada je usklađena s lokacijskim uvjetima i načinom gradnje iz ovog Plana ili neusklađena po svim, po nekoliko ili po pojedinom parametru iz stavka 1. ~~ove točke~~ ovog članka.

Članak 226.

(1) Lokacijski uvjeti za rekonstrukciju postojeće građevine u slučaju iz članka 225. stavak 1. alineja 1. utvrđuju se kao za novu gradnju. Ova građevina rekonstrukcijom može promijeniti namjenu i djelatnosti, ali samo u okviru sveukupnog planskog rješenja i odredbi koje je ovaj Plan propisao za područje unutar kojega se ta građevina nalazi.

(2) Lokacijski uvjeti za rekonstrukciju postojeće građevine u slučaju iz članka 225. stavak 1. alineja 2. utvrđuju se na način kako slijedi:

- Postojeća građevina koja premašuje maksimalnu površinu izgrađenosti propisanu ovim Planom za područje unutar kojega se građevina nalazi, a ne premašuje najvišu visinu propisanu ovim Planom za isto područje, može se rekonstruirati nadogradnjom u okviru propisane najviše visine i najvećeg broja etaža za područje unutar kojega se građevina nalazi. Nadograđeni dio mora biti usklađen s maksimalnom površinom gradivog dijela građevne čestice i izgrađenosti koje je ovaj Plan propisao za područje unutar kojega se ta građevina nalazi.
- Postojeća građevina koja ima površinu manju od minimalne propisane ovim Planom za područje unutar kojega se građevina nalazi, a ne premašuje najvišu visinu propisanu ovim Planom za isto područje, može se rekonstruirati dogradnjom i nadogradnjom u okviru maksimalne površine gradivog dijela građevne čestice i izgrađenosti te najviše visine i najvećeg broja etaža koje je ovaj Plan propisao za područje unutar kojega se ta građevina nalazi, pri čemu se građevina ne mora usklađivati sa propisanom minimalnom površinom izgrađenosti.
- Postojeća građevina koja premašuje maksimalni koeficijent izgrađenosti propisan ovim Planom za područje unutar kojega se građevina nalazi, a ne premašuje najvišu visinu propisanu ovim Planom za isto područje, može se rekonstruirati nadogradnjom u okviru najviše visine i najvećeg broja etaža koje je ovaj Plan propisao za područje unutar kojega se ta građevina nalazi. Nadograđeni dio mora biti usklađen s maksimalnom površinom gradivog dijela građevne čestice i izgrađenosti koje je ovaj Plan propisao za područje unutar kojega se ta građevina nalazi.
- Postojeća građevina koja premašuje najvišu visinu propisanu ovim Planom za područje unutar kojega se građevina nalazi, a ne premašuje maksimalnu površinu izgrađenosti propisanu ovim Planom za isto područje, može se rekonstruirati dogradnjom u okviru maksimalne površine gradivog dijela građevne čestice i maksimalnog koeficijenta izgrađenosti koje je ovaj Plan propisao za područje unutar kojega se ta građevina nalazi. Dograđeni dio mora biti usklađen s najvišom visinom i najvećim brojem etaža koje je ovaj Plan propisao za područje unutar kojega se ta građevina nalazi.
- Postojeća građevina koja premašuje najveći broj nadzemnih etaža propisan ovim Planom za područje unutar kojega se građevina nalazi, a ne premašuje maksimalnu površinu izgrađenosti propisanu ovim Planom za isto područje, može se rekonstruirati dogradnjom u okviru maksimalne površine izgrađenosti i maksimalnog koeficijenta izgrađenosti koje je ovaj Plan propisao za područje unutar kojega se ta građevina nalazi. Dograđeni dio mora biti usklađen s najvišom visinom i najvećim brojem etaža koje je ovaj Plan propisao za područje unutar kojega se ta građevina nalazi.
- Postojeća građevina kojoj smještaj na građevnoj čestici ne odgovara minimalnim udaljenostima koje je ovaj Plan propisao za područje unutar kojega se građevina nalazi može



se rekonstruirati unutar postojećih gabarita, a rekonstrukcija dogradnjom i/ili nadogradnjom omogućava se na način da se dograđeni i/ili nadograđeni dio građevine mora nalaziti unutar gradivog dijela građevine čestice koje je ovaj Plan propisao za područje unutar kojega se građevina nalazi. ~~Iznimno, kod rekonstrukcije postojeće građevine koja je od granice vlastite građevine čestice udaljena manje od minimalne udaljenosti koju je ovaj Plan propisao za područje unutar kojega se građevina nalazi, a koja će nakon rekonstrukcije imati najviše dvije nadzemne etaže, omogućava se nadogradnja na način da udaljenost nadograđenog dijela građevine od granice vlastite građevne čestice mora biti minimalno 3 metra.~~

Iznimno, kod rekonstrukcije postojećih slobodnostojećih, poluugrađenih ili ugrađenih građevina koje su na pojedinim ili svim stranama od granice vlastite čestice udaljene manje od minimalne udaljenosti propisane ovim Planom za područje unutar kojega se građevina nalazi i koje će nakon rekonstrukcije imati najviše dvije nadzemne etaže, udaljenost rekonstruiranog dijela građevine od granice vlastite građevne čestice može biti i manja od propisane minimalne udaljenosti sukladno slijedećim uvjetima:

- za postojeće slobodnostojeće, poluugrađene ili ugrađene građevine odnosno njihove dijelove koji su od granice vlastite čestice udaljeni od 3 do 4 metra, omogućava se nadogradnja na način da udaljenost nadograđenog dijela građevine od granice vlastite građevne čestice bude jednaka postojećoj udaljenosti građevine od te granice.

Iznimno, kod rekonstrukcije nadogradnjom postojećih građevina valoriziranih kao graditeljsko nasljeđe, minimalna udaljenost nadograđenog dijela od granice vlastite čestice može biti i manja od minimalne udaljenosti propisane ovim Planom za područje unutar kojega se ta građevina nalazi, ukoliko je to potrebno radi poštivanja propisanih uvjeta zaštite utvrđenih kategorijom vrijednosti u okviru valorizacije graditeljskog nasljeđa.

(3) Lokacijski uvjeti za rekonstrukciju postojeće građevine u slučaju iz članka 225. stavak 1. alineja 3. utvrđuju se kao za novu gradnju, pod uvjetom da se rekonstrukcijom ne povećavaju potrebe za parkirališnim površinama i brojem parkirališnih mjesta. Ukoliko se rekonstrukcijom povećava potreba za parkirališnim površinama i brojem parkirališnih mjesta, primjenjuju se odredbe ovoga Plana koje se odnose na promet u mirovanju ovisno o konkretnom zahvatu u prostoru.

(4) Prilikom rekonstrukcije se u projektnoj dokumentaciji moraju prikazati ~~postojeća~~ parkirališna mjesta ~~za postojeći dio građevine ako su ona bila planirana ili uvjetovana aktom za gradnju temeljem kojeg je postojeća građevina izgrađena.~~ U suprotnom, ukoliko za gradnju postojeće građevine po tadašnjim propisima nije trebalo osigurati određeni broj parkirnih mjesta, u kojem slučaju se smatra da se radi o stečenom pravu imati postojeću građevinu bez prikazanih parkirnih mjesta, ista se moraju osigurati samo za potrebe rekonstruiranog (dograđenog ili nadograđenog) dijela građevine.

(5) Ukoliko se radi o rekonstrukciji postojeće građevine koja se dokazuje rješenjem o izvedenom stanju, u projektnoj dokumentaciji je potrebno prikazati potreban broj parkirališnih mjesta za ozakonjenu zgradu, odnosno njen ozakonjeni dio, te za dio građevine koji se rekonstruira (dograđuje i/ili nadograđuje).

Članak 227.

~~Unutar područja za koja je Zakonom o prostornom uređenju i gradnji (NN 76/07, 38/09, 55/11, 90/11, 50/12, 55/12 i 80/13), propisana obvezna provedba isključivo putem donošenja prostornog plana užeg područja a isti nije donesen, omogućava se rekonstrukcija postojeće građevine u postojećim gabaritima.~~

Članak 228.

(1) ~~Građevine~~ **Postojeće građevine** koje se nalaze na postojećim ili planiranim trasama prometnica i infrastrukture mogu se održavati sukladno posebnom propisu.

(2) Iznimno stavku 1. ovoga članka, lokacijski uvjeti za rekonstrukciju postojećih građevina koje se nalaze unutar postojećih ili planiranih koridora prometnica i infrastrukture mogu se utvrditi kao za novu gradnju, prema uvjetima za zonu unutar koje se građevina nalazi određenim ovim Planom, ukoliko se ta mogućnost utvrdi u postupku izdavanja posebnih uvjeta, nakon provedenog postupka utvrđivanja građevne čestice prometnice.

Članak 228.a.

~~U postojećoj građevini gospodarske — ugostiteljsko turističke namjene u zoni gospodarske — ugostiteljsko turističke namjene — hotel (T1), ne mogu se temeljem rekonstrukcije graditi apartmanske smještajne jedinice.~~

**Članak 228.b.**

~~Postojeća građevina gospodarske — ugostiteljsko turističke namjene apartmanskog tipa unutar zona gospodarske — ugostiteljsko turističke namjene — hotel (T1), može se rekonstruirati u okviru postojećih gabarita građevine.~~

~~Iznimno, ukoliko se rekonstrukcijom sve smještajne jedinice transformiraju u sobe (odnosno minimalni broj hotelskih apartmana — isključivo ukoliko je propisan za određenu smještajnu kategoriju u koju se građevina rekonstruira), postojeća građevina može se rekonstruirati prema lokacijskim uvjetima za novu gradnju u zoni u kojoj se građevina nalazi.~~

Članak 228.c.

~~Postojeći AC Stoja se, do privođenja planiranoj namjeni, a u svrhu osiguranja uvjeta za njegovo normalno funkcioniranje, može rekonstruirati dogradnjom — povećanjem postojeće površine izgrađenosti za 1.500m². Najviša visina dograđenih dijelova iznosi 4m uz jednu nadzemnu etažu. Maksimalni koeficijent izgrađenosti (kig) građevne čestice iznosi 0,10.~~