

Temeljem čl. 35. Zakona o vlasništvu i drugim stvarnim pravima („Narodne novine“ 91/96, 68/98, 137/99, 22/00, 73/00, 129/00, 114/01, 100/04, 79/06, 141/06, 146/08, 38/09, 153/09, 143/12, 152/14, 81/15 i 94/17) u vezi sa čl. 48. Zakona o lokalnoj i područnoj (regionalnoj) samoupravi („Narodne novine“ 33/01, 60/01, 129/05, 109/07, 125/08, 36/09, 150/11, 144/12, 19/13, 137/15 i 123/17), čl. 150-159. Zakona o obveznim odnosima („Narodne novine“ 35/05, 41/08, 125/11 i 78/15) i čl. 61. Statuta Grada Pula-Pola („Službene novine“ Grada Pule 7/09, 16/09, 12/11, 1/13 i 2/18), Gradonačelnik Grada Pule dana 24. rujna 2018. godine, donio je

ODLUKU o kupnji zemljišta – Paduljski put

I

Utvrđuje se:

- da je Lokacijskom dozvolom Kl: UP/I 350-05/13-01/14 Urbr: 2168/01-03-04-0375-13-5 od 22. travnja 2013. godine planiran zahvat u prostoru – rekonstrukcija prometnice, izgradnja kolektora oborinske odvodnje i javne rasvjete ulice Paduljski put na području MO Veli Vrh u Puli;
- da su temeljem navedene Lokacijske dozvole izrađeni parcelacijski elaborati s potvrdama tehničke ispravnosti Kl: 932-06/14-02/49 Urbr: 541-27-01/2-14-3, za nekretnine u predmetnom obuhvatu koje se nalaze u k.o. Pula; Kl: 932-06/14-02/50 Urbr: 541-27-01/3-14-5, za nekretnine u predmetnom obuhvatu koje se nalaze u k.o. Galižana, te Kl: 932-06/14-02/6 Urbr: 541-27-01/2-14-3, za nekretnine u predmetnom obuhvatu koje se nalaze u k.o. Štinjan.

II

Slijedom utvrđenja iz točke I ove Odluke, utvrđuje se interes Grada Pule za stjecanjem prava vlasništva na nekretninama koje se nalaze u sastavu planiranog proširenja javne prometne površine iz točke I. ove Odluke, uz isplatu naknada vlasnicima u visini procijenjenih tržišnih vrijednosti nekretnina, utvrđenih procjenama ovlaštenih vještaka graditeljske struke Daroslava Babića, dipl. ing. građ, i Jasminke Peharda Doblanić, dipl. ing. arh. i naknada vrijednosti nasada koji se na njima nalaze, utvrđenih procjenama ovlaštenog vještaka gospodarske struke mr. sci. Tatjane Bulić Mandić, dipl. ing, kako slijedi:

- novoformirane k.č.zgr. 123/9 k.o. Štinjan, površine 32 m², vlasništvo Emilia Petercola iz Pule, Paduljski put 86, uz isplatu naknade u iznosu od 9.700,00 kuna;
- novoformirane k.č. 1446/392 k.o. Pula, površine 1 m², vlasništvo Nadie Blašković iz Pule, Krležina 27, uz isplatu naknade u iznosu od 440,00 kuna;
- novoformirane k.č. 501/643 k.o. Galižana, površine 5 m², vlasništvo Nadaline Lupetina iz Pule, Paduljski put 30, uz isplatu naknade u iznosu od 2.200,00 kuna;
- novoformirane k.č. 520/16 k.o. Pula, površine 34 m², vlasništvo Vesne Filiplić iz Pule, Paduljski put 48, uz isplatu naknade u iznosu od 15.100,00 kuna i obvezu Grada Pule na postavljanje položenih rubnjaka radi osiguranja kolnih ulaza na k.č. 520/2 i

k.č. 520/6, obje k.o. Galižana, uklanjanje suhozida na međi s k.č. 520/2 k.o. Galižana i izvođenja radova na izgradnji prometnice na način da se spriječi nadiranje zemlje s ostatka nekretnine čiji se dio izvlašćuje na novosagrađenu prometnicu;

- k.č. 520/12 k.o. Pula, površine 96 m², vlasništvo Loredane Grgorinić iz Pule, Giuseppine Martinuzzi 12, uz isplatu naknade u iznosu od 42.925,00 kuna;
- novoformirane k.č. 210/18 k.o. Štinjan, površine 2 m², vlasništvo Irme Šugar Glavaš iz Pule, Paduljski put 93, uz isplatu naknade u iznosu od 3.300,00 kuna, u koju je uključena naknada za uklanjanje postojećeg ogradnog zida, obvezu Grada Pule na izmještanje postojećeg vodomjera i postavljanje položenih rubnjaka radi osiguranja kolnog ulaza na nekretninu;
- ½ dijela novoformirane k.č. 212/6 k.o. Štinjan, površine 43 m², vlasništvo Nevena Badurine iz Pule, Paduljski put 87, uz isplatu naknade u iznosu od 10.250,00 kuna;
- ½ dijela novoformirane k.č. 212/6 k.o. Štinjan, površine 43 m², vlasništvo Milovana Badurine iz Pule, Paduljski put 87, uz isplatu naknade u iznosu od 10.250,00 kuna;
- novoformirane k.č. 206/13 k.o. Štinjan, površine 10 m², vlasništvo Dragice Zadnik iz Vodnjana, Trgovačka 114, uz isplatu naknade u iznosu od 2.500,00 kuna;
- novoformirane k.č. 1443/28 k.o. Pula, površine 3 m², vlasništvo Intiv car d.o.o. iz Reke-Koprivnica, Frana Galovića 1/C, uz isplatu naknade u iznosu od 1.300,00 kuna;
- k.č. 1446/361 k.o. Pula, površine 132 m², i k.č. 1446/362 k.o. Pula, površine 4 m², vlasništvo Nade Vretenar iz Pule, Paduljski put 63, uz isplatu naknade u iznosu od 118.000,00 kuna, u koju je uključena naknada za uklanjanje postojećeg ogradnog zida, naknade za nasade u iznosu od 2.075,00 kuna i obvezu Grada Pule na izmještanje postojećeg vodomjera;
- novoformirane k.č. 1446/388 k.o. Pula, površine 64 m², vlasništvo Milke Ivinić iz Pule, Paduljski put 75, uz isplatu naknade u iznosu od 28.400,00 kuna;
- ¼ dijela novoformirane k.č. 1446/389 k.o. Pula, površine 502 m², vlasništvo Nade Vretenar iz Pule, Paduljski put 63, uz isplatu naknade u iznosu od 58.250,00 kuna;
- ¾ dijela novoformirane k.č. 1446/389 k.o. Pula, površine 502 m², vlasništvo Milke Ivinić iz Pule, Paduljski put 75, uz isplatu naknade u iznosu od 174.750,00 kuna i naknade za nasade u iznosu od 5.350,00 kuna;
- ½ dijela novoformirane k.č. 1446/391 k.o. Pula, površine 19 m², vlasništvo Ivana Bulešića iz Pule, Paduljski put 51, uz isplatu naknade u iznosu od 4.200,00 kuna, i naknade za nasade, u visini od 2.300,00 kuna;
- ½ dijela novoformirane k.č. 1446/391 k.o. Pula, površine 19 m², vlasništvo Đona Bulešića iz Pule, Paduljski put 51, uz isplatu naknade u iznosu od 4.200,00 kuna, i naknade za nasade, u visini od 2.300,00 kuna;
- novoformirane k.č. 207/14 k.o. Štinjan, površine 2 m² i k.č. 207/15 k.o. Štinjan, površine 13 m², vlasništvo Iva Gavrića iz Pule, Paduljski put 112, uz isplatu naknade u iznosu od 18.300,00 kuna, u koju je uključena naknada za uklanjanje postojećeg ogradnog zida;
- 1/11 dijela k.č. 1446/250 k.o. Pula, površine 667 m², vlasništvo Marije Pamić iz Pule, uz isplatu naknade od 26.828,80 kuna;
- novoformirane k.č. 210/22 k.o. Štinjan, površine 42 m², vlasništvo Valesa Bušelića iz Pule, Paduljski put 87, uz isplatu naknade od 41.500,00 kuna, u koju je uključena naknada za uklanjanje postojećeg ogradnog zida, i obvezu Grada Pule na izmještanje postojećeg mjerno-priključnog ormarića i izvedbu temelja ogradnog zida na novouspostavljenoj međi;
- novoformirane k.č. 210/19 k.o. Štinjan, površine 40 m², vlasništvo Vedrana Šugara iz Pule, Paduljski put 91, uz isplatu naknade od 39.700,00 kuna, u koju je uključena naknada za uklanjanje postojećeg ogradnog zida, naknade za nasade u iznosu od 5.757,50 kuna i obvezu Grada Pule na izmještanje postojećeg vodomjera, zračnih

elektro i telefonskih instalacija podzemno, izgradnju temelja ogradnog zida na novouspostavljenoj međi, i postavljanje položenih rubnjaka radi osiguranja kolnog ulaza na nekretninu;

- k.č. 210/17 k.o. Štinjan, površine 19 m², vlasništvo Vedrana Šugara iz Pule, Paduljski put 91, uz isplatu naknade od 5.500,00 kuna;
- 1603/20000 dijela novoformirane k.č. 1443/26 k.o. Pula, površine 38 m², vlasništvo Alojza Žulića iz Pule, Paduljski put 80, uz isplatu naknade u iznosu od 2.380,46 kuna, u koju je uključena naknada za uklanjanje postojećeg ogradnog zida u udjelu proporcionalnom suvlasničkom udjelu suvlasnika, i obvezu Grada Pule na izmještanje postojećih vodomjera i preuređenja pitanja odvodnje otpadnih voda u odnosu na postojeću septičku jamu koja se dijelom nalazi unutar zahvata izgradnje prometnice;
- 1603/20000 dijela novoformirane k.č. 1443/26 k.o. Pula, površine 38 m², vlasništvo Marije Žulić iz Pule, Paduljski put 80, uz isplatu naknade u iznosu od 2.380,46 kuna u koju je uključena naknada za uklanjanje postojećeg ogradnog zida u udjelu proporcionalnom suvlasničkom udjelu suvlasnika, i obvezu Grada Pule na izmještanje postojećih vodomjera i preuređenja pitanja odvodnje otpadnih voda u odnosu na postojeću septičku jamu koja se dijelom nalazi unutar zahvata izgradnje prometnice;
- 944/20000 dijela novoformirane k.č. 1443/26 k.o. Pula, površine 38 m², vlasništvo Vladimira Ivančića iz Pule, Paduljski put 80, uz isplatu naknade u iznosu od 1.401,84 kuna, u koju je uključena naknada za uklanjanje postojećeg ogradnog zida u udjelu proporcionalnom suvlasničkom udjelu suvlasnika, i obvezu Grada Pule na izmještanje postojećih vodomjera i preuređenja pitanja odvodnje otpadnih voda u odnosu na postojeću septičku jamu koja se dijelom nalazi unutar zahvata izgradnje prometnice;
- 944/20000 dijela novoformirane k.č. 1443/26 k.o. Pula, površine 38 m², vlasništvo Tugomire Ivančić iz Pule, Paduljski put 80, uz isplatu naknade u iznosu od 1.401,84 kuna, u koju je uključena naknada za uklanjanje postojećeg ogradnog zida u udjelu proporcionalnom suvlasničkom udjelu suvlasnika, i obvezu Grada Pule na izmještanje postojećih vodomjera i preuređenja pitanja odvodnje otpadnih voda u odnosu na postojeću septičku jamu koja se dijelom nalazi unutar zahvata izgradnje prometnice;
- 8010/20000 dijela novoformirane k.č. 1443/26 k.o. Pula, površine 38 m², vlasništvo Marine Kožljan iz Pule, Paduljski put 80, uz isplatu naknade u iznosu od 11.894,85 kuna, u koju je uključena naknada za uklanjanje postojećeg ogradnog zida u udjelu proporcionalnom suvlasničkom udjelu suvlasnika, i obvezu Grada Pule na izmještanje postojećih vodomjera i preuređenja pitanja odvodnje otpadnih voda u odnosu na postojeću septičku jamu koja se dijelom nalazi unutar zahvata izgradnje prometnice;
- 3690/20000 dijela novoformirane k.č. 1443/26 k.o. Pula, površine 38 m², vlasništvo Silvana Benazića iz Pule, Paduljski put 80, uz isplatu naknade u iznosu od 5.479,65 kuna, u koju je uključena naknada za uklanjanje postojećeg ogradnog zida u udjelu proporcionalnom suvlasničkom udjelu suvlasnika, naknadu za nasade, u iznosu od 8.640,00 kuna, i obvezu Grada Pule na izmještanje postojećih vodomjera i preuređenja pitanja odvodnje otpadnih voda u odnosu na postojeću septičku jamu koja se dijelom nalazi unutar zahvata izgradnje prometnice;
- 3206/20000 dijela novoformirane k.č. 1443/26 k.o. Pula, površine 38 m², vlasništvo Dražena Pojavnika iz Pule, Paduljski put 80, uz isplatu naknade u iznosu od 4.760,91 kuna, u koju je uključena naknada za uklanjanje postojećeg ogradnog zida u udjelu proporcionalnom suvlasničkom udjelu suvlasnika, i obvezu Grada Pule na izmještanje postojećih vodomjera i preuređenja pitanja odvodnje otpadnih voda u odnosu na postojeću septičku jamu koja se dijelom nalazi unutar zahvata izgradnje prometnice.

S navedenim osobama će se prema istaknutim uvjetima sklopiti ugovori o kupoprodaji naznačenih nekretnina, koji će sadržavati bezuvjetnu dozvolu za uknjižbu prava vlasništva u korist kupca u zemljišnoj knjizi, suglasnost Gradu Puli za ulazak u posjed predmetnih nekretnina i izvođenje radova, te obvezu kupca na isplatu kupoprodajnih cijena u roku od 15 dana od dana sklapanja ugovora.

III

Ova Odluka stupa na snagu danom donošenja.

KLASA:947-03/18-01/111

URBROJ:2168/01-03-06-00-0330-18-76

Pula, 24. rujna 2018.

GRADONAČELNIK
Boris Miletić

O B R A Z L O Ž E N J E

PRAVNI TEMELJ ZA DONOŠENJE AKTA:

Čl. 35. Zakona o vlasništvu i drugim stvarnim pravima („Narodne novine“ 91/96, 68/98, 137/99, 22/00, 73/00, 129/00, 114/01, 100/04, 79/06, 141/06, 146/08, 38/09, 153/09, 143/12, 152/14, 81/15 i 94/17) u vezi sa čl. 48. Zakona o lokalnoj i područnoj (regionalnoj) samoupravi („Narodne novine“ 33/01, 60/01, 129/05, 109/07, 125/08, 36/09, 150/11, 144/12, 19/13 i 137/15), čl. 150-159. Zakona o obveznim odnosima („Narodne novine“ 35/05, 41/08, 125/11 i 78/15) i čl. 61. Statuta Grada Pula-Pola („Službene novine“ Grada Pule 7/09, 16/09, 12/11, 1/13 i 2/18).

OSNOVNA PITANJA KOJA SE UREĐUJU AKTOM:

Predlaže se donošenje Odluke o kupnji zemljišta potrebnog za proširenje ulice Paduljski put u Puli, područje MO Veli Vrh.

PRIKAZ STANJA KOJE SE UREĐUJE AKTOM:

U svrhu rekonstrukcije ulice Paduljski put u Puli, područje MO Veli Vrh, izrađeno je idejno rješenje i ishodovana Lokacijska dozvola Kl: UP/I 350-05/13-01/14 Urbr: 2168/01-03-04-0375-13-5 od 22. travnja 2013. za zahvat u prostoru – rekonstrukcija prometnice, izgradnja kolektora oborinske odvodnje i javne rasvjete ulice Paduljski put na području MO Veli Vrh u Puli, te se temeljem iste izrađeni parcelacijski elaborati i ishodovane potvrde tehničke ispravnosti elaborata od strane RH-DGU kako slijedi: Kl: 932-06/14-02/49 Urbr: 541-27-01/2-14-3, za nekretnine u predmetnom obuhvatu koje se nalaze u k.o. Pula, Kl: 932-06/14-02/50 Urbr: 541-27-01/3-14-5, za nekretnine u predmetnom obuhvatu koje se nalaze u k.o. Galižana, i Kl: 932-06/14-02/6 Urbr: 541-27-01/2-14-3, za nekretnine u predmetnom obuhvatu koje se nalaze u k.o. Štinjan. Na osnovi navedenih parcelacijskih elaborata, radi uređenja imovinskopravnih odnosa s vlasnicima nekretnina čiji dijelovi ulaze u obuhvat planiranog zahvata u prostoru, izrađene su procjene vrijednosti zemljišta, te ogradnih zidova, ulaznih vrata i nasada koji se nalaze na nekretninama. Vlasnici nekretnina pozvani su radi sklapanja nagodbi o kupnji predmetnih zemljišta, te su oni navedeni u prijedlogu Odluke svojim izjavama danima na zapisnik pristali na uređenje međusobnih imovinskopravnih odnosa na predloženi način, pa se slijedom toga predlaže donošenje ove Odluke. Kod pojedinih kupoprodaja predloženo je preuzimanje dodatnih obaveza Grada Pule prilikom izvođenja radova, prema zahtjevima vlasnika za koje je ocijenjeno da su opravdani i prihvatljivi. Za određene nekretnine koje se nalaze u obuhvatu planiranog zahvata u prostoru još su u tijeku pregovori s vlasnicima s ciljem postizanja nagodbe, a za nekretnine čiji se vlasnici nisu odazvali pozivima radi sporazumnog uređenja međusobnih imovinskopravnih odnosa i s čijim vlasnicima u konačnici nije ili neće biti postignut takav sporazum, pokrenut će se postupak izvlaštenja pred nadležnim Uredom državne uprave.

**PROCJENA FINANCIJSKIH SREDSTAVA POTREBNIH ZA
PROVEDBU AKTA:**

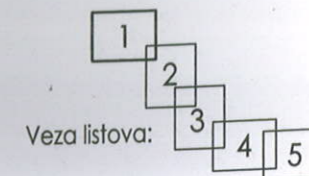
Za provedbu akta osigurana su financijska sredstva u iznosu od 673.716,30 kuna na poziciji R0495-411190 Zemljište – Ostala zemljišta.

Pripremio: Željko Pavletić

**P.O. GRADONAČELNIKA
Giordano Škuflić, dipl. ing. građ.**

SKICA MJERENJA
MJERILO 1:500

KATASTARSKA OPĆINA:
PULA (GALIŽANA)
BR. LISTA KAT. PLANA: 5(16)



PARCELACIJSKI ELABORAT

Broj elaborata: 144/13

Alter Gea
d.o.o. za geodetske poslove
Pula, Katalinića Jeretova 18, tel/fax 210 311

Izradila: Lea Tretinjak

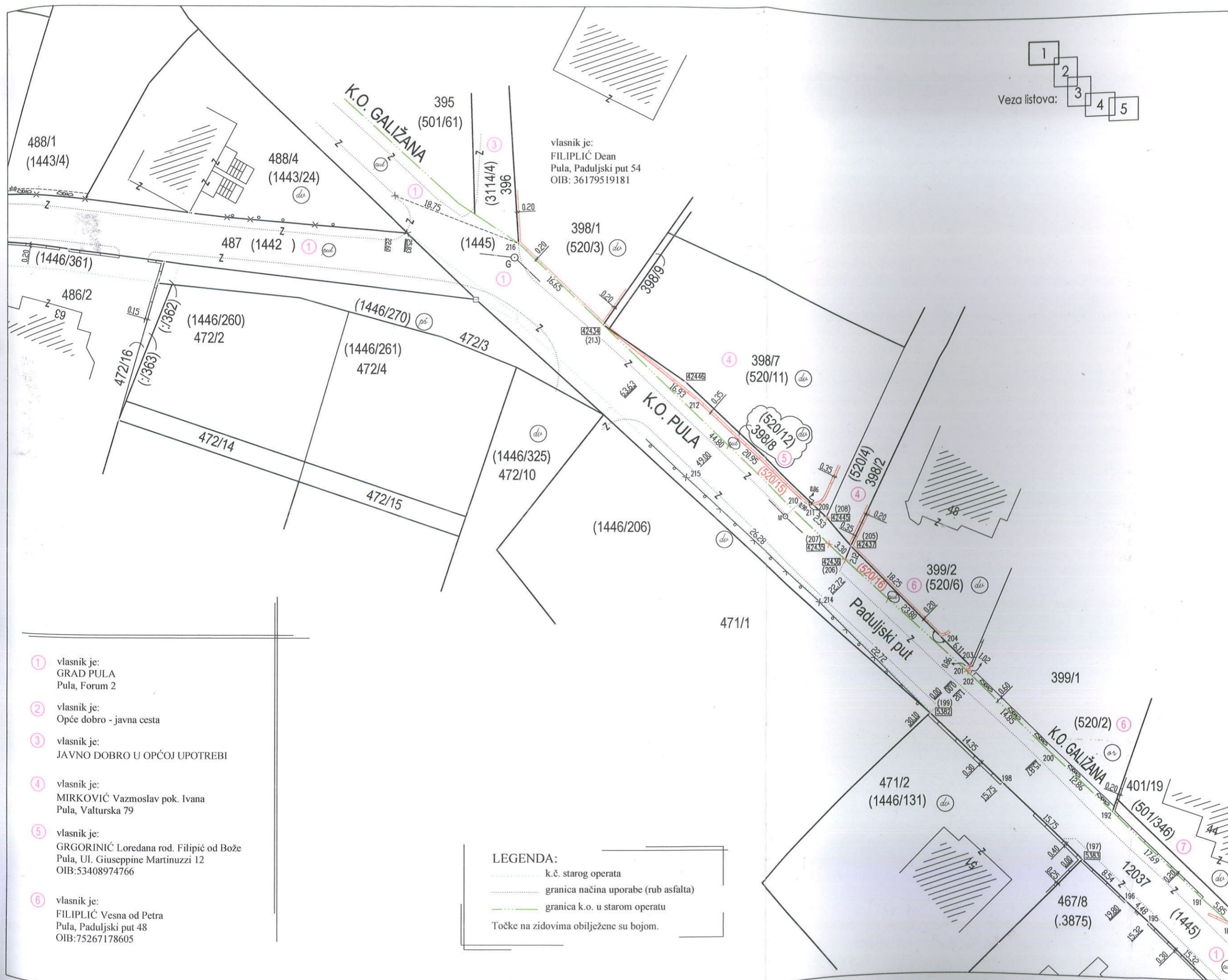
Datum: 17.12.2013.

Terenska mjerenja:
Vedran Brenko, Lea Tretinjak

Datum: 16.09.-06.12.2013.

Ovjerava:

Lea Tretinjak
d.o.o. za geodetske poslove
Ovlaštena za geodetske poslove
Pula

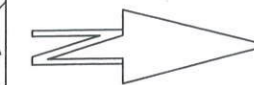


- ① vlasnik je:
GRAD PULA
Pula, Forum 2
- ② vlasnik je:
Opće dobro - javna cesta
- ③ vlasnik je:
JAVNO DOBRO U OPĆOJ UPOTREBI
- ④ vlasnik je:
MIRKOVIĆ Vazmoslav pok. Ivana
Pula, Valturska 79
- ⑤ vlasnik je:
GRGORINIĆ Loredana rod. Filipić od Bože
Pula, Ul. Giuseppine Martinuzzi 12
OIB:53408974766
- ⑥ vlasnik je:
FILIPLIĆ Vesna od Petra
Pula, Paduljski put 48
OIB:75267178605

LEGENDA:
- - - - - k.č. starog operata
- - - - - granica načina uporabe (rub asfalta)
- - - - - granica k.o. u starom operatu
Točke na zidovima obilježene su bojom.

SKICA MJERENJA
MJERILO 1:500

KATAstarska OpćINA:
PULA (GALIŽANA)
BR. LISTA KAT. PLANA: 5,8(16)



PARCELACIJSKI ELABORAT

Broj elaborata: 144/13



113 012 xaf/tel, 18 dvaveta
d.o.o. za geoped poslo
Pula, Katalinića Jeretova 18, tel/fax 213 213

Izradila: Lea Tretinjak

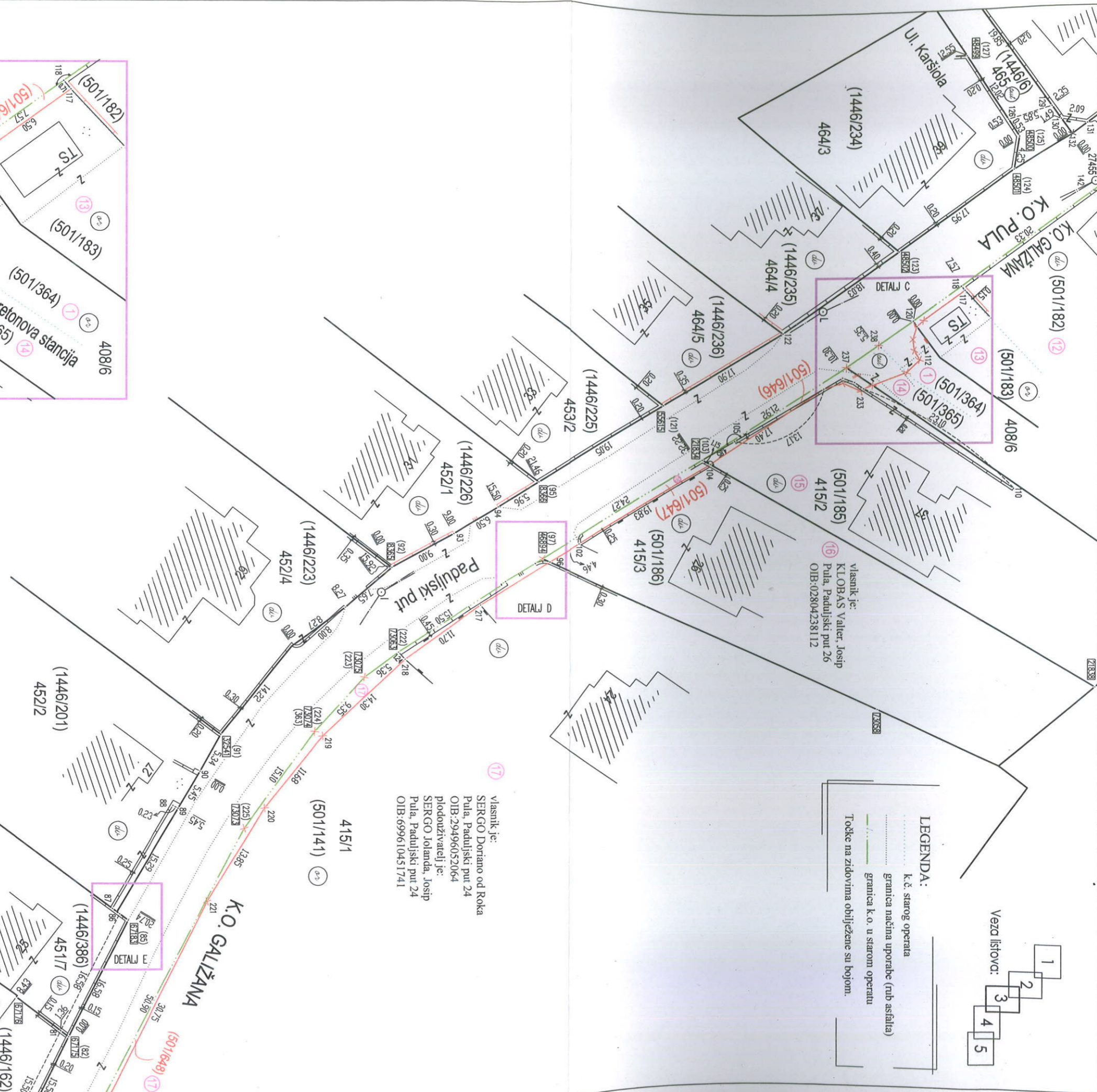
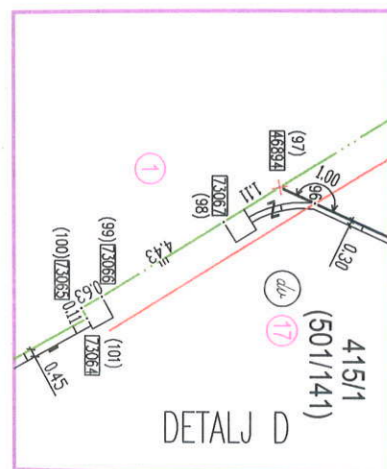
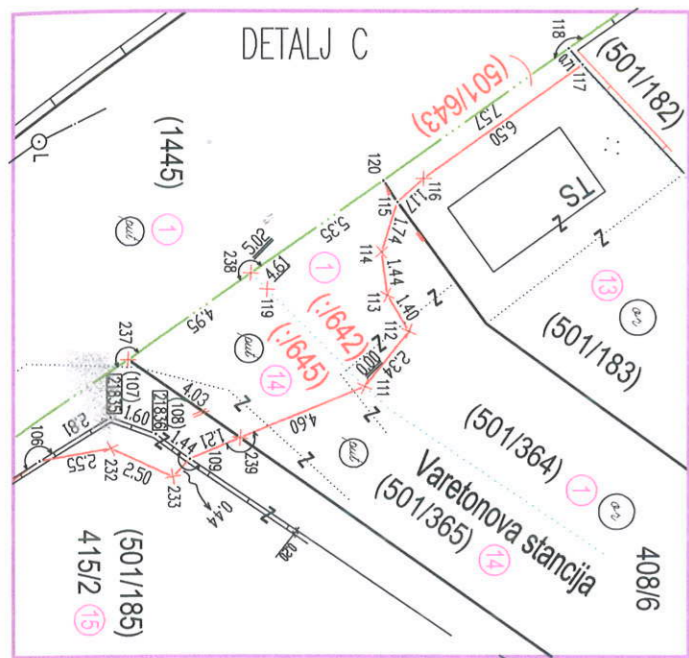
Datum: 17.12.2013.

Terenska mjerenja:
Vedran Brenko, Lea Tretinjak

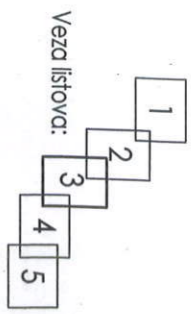
Datum: 16.09.-06.12.2013.

Ovjerava:

Geo 4/1
Lea Tretinjak
op. ing. grad.
Ovlaštenica za
POSREDOVANJE
POSREDOVANJE
POSREDOVANJE

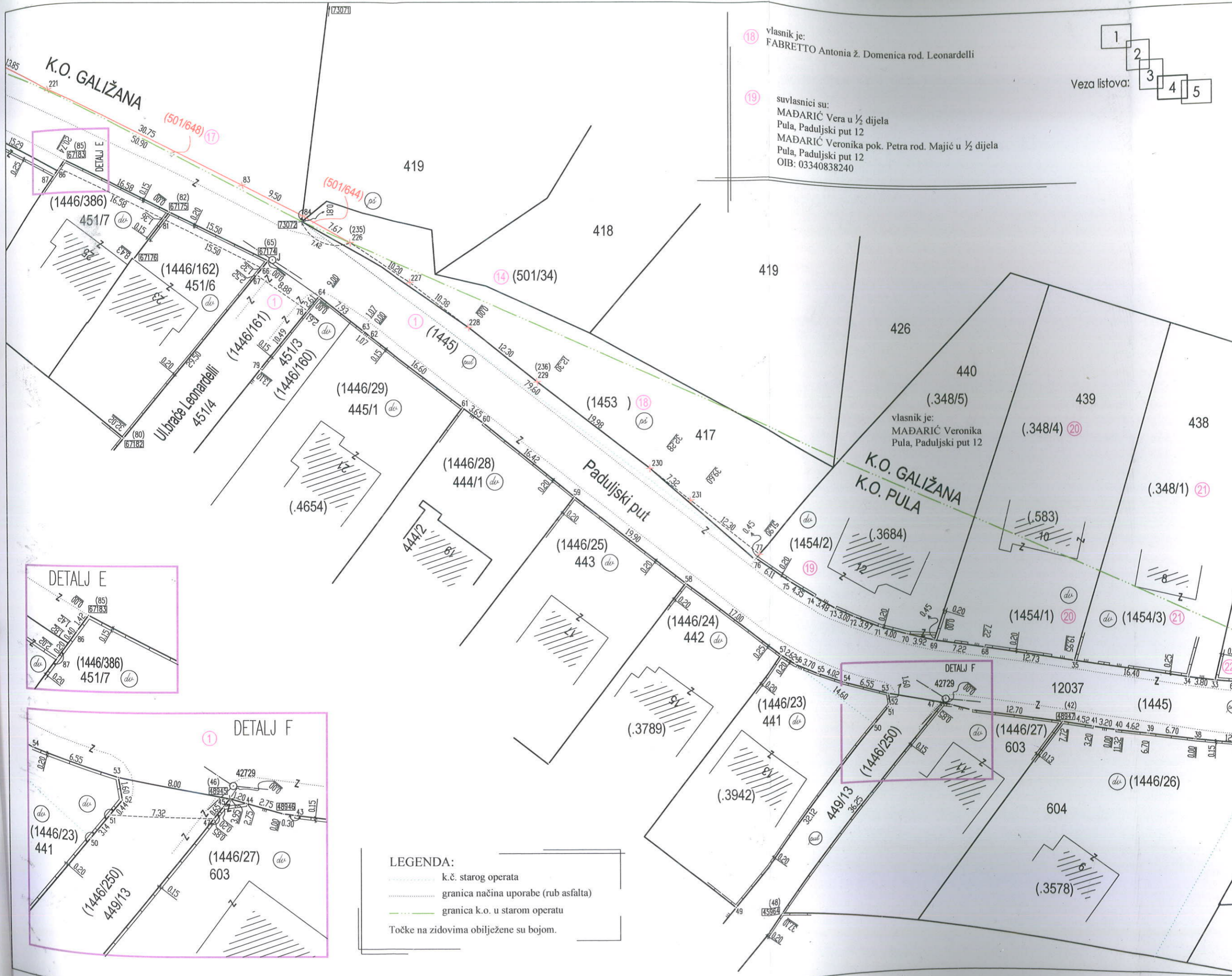


LEGENDA:
k. č. starog operata
granica načina uporabe (rub asfalta)
granica k.o. u starom operatu
Točke na zidovima obilježene su bojom.



vlasnik je:
SERGO Doriano od Roka
Pula, Paduljski put 24
OIB: 29496052064
plodouzivatelj je:
SERGO Jolanda, Josip
Pula, Paduljski put 24
OIB: 699610451741

vlasnik je:
KL OBAS Valter, Josip
Pula, Paduljski put 26
OIB: 02804238112



SKICA MJERENJA
 MJERILO 1:500
 KATASTARSKA OPĆINA:
 PULA (GALIŽANA)
 BR. LISTA KAT. PLANA: 8(16)

PARCELACIJSKI ELABORAT
 Broj elaborata: 144/13

Alter Geo
 d.o.o. za geodetske poslove
 Pula, Katalinića Jeretova 18, tel/fax 210 311

Izradila: Lea Tretinjak
 Datum: 17.12.2013.
 Terenska mjerenja:
 Vedran Brenko, Lea Tretinjak
 Datum: 16.09.-06.12.2013.
 Ovjera:

LEGENDA:


- k.č. starog operata
 - granica načina uporabe (rub asfalta)
 - granica k.o. u starom operatu
- Točke na zidovima obilježene su bojom.



(24) suvlasnici su:
 TURKOVIĆ Mate pok. Mihe u 1/80 dijela
 Argentina
 SKOMERŠIĆ Nelda od Ivana u 1/80 dijela
 Pula, Poduje 2
 SKOMERŠIĆ Alida od Ivana u 1/80 dijela
 10/80
 VITASOVIĆ Sonja rod. Turković u 1/80 dijela
 Pula, M. Petrovića 2
 TURCOVICH Katerina pok. Ivana u 1/80 dijela
 Italija, Trst, Via Marmora 18
 6. UDIO 8/80
 ILIĆ Marija pok. Michele u 1/80 dijela
 Zagreb, Sortina 1 D - Siget
 TURCOVICH Mario pok. Michele u 1/80 dijela
 Italija, Trst, Via Crispi 64
 CASSIA Norma pok. Michele u 1/80 dijela
 Italija, Milano, Via Ferrari 3
 TURCOVICH Franco u 1/80 dijela
 Italija, Trst, Via Pasquale Revoltella 115
 OIB: 17096713309

SKICA MJERENJA
 MJERILO 1:500

KATASTARSKA OPĆINA:
 PULA (GALIŽANA)
 BR. LISTA KAT. PLANA: 8(16)



PARCELACIJSKI ELABORAT

Broj elaborata: 144/13

Alter Geo
 d.o.o. za geodetske poslove
 Pula, Katalinića Jeretova 18, tel/fax 210 311

Izradila: Lea Tretinjak
 Datum: 17.12.2013.

Terenska mjerenja:
 Vedran Brenko, Lea Tretinjak
 Datum: 16.09.-06.12.2013.

Ovjerava:

(20) vlasnik je:
 PERUŠKO Marko
 Pula, Valmade 7

(21) suvlasnici su:
 LUKEŽ Nela u 3/4 dijela
 Pula, Paduljski put 8
 OIB: 21332132649
 LUKEŽ Igor u 1/4 dijela
 Pula, Argonautska 74
 OIB: 71114847174

(22) vlasnik je:
 DRUŠTVENO VLASNIŠTVO
 korisnik je:
 BRENKO Dana pok. Antona
 Pula, Paduljski put 6

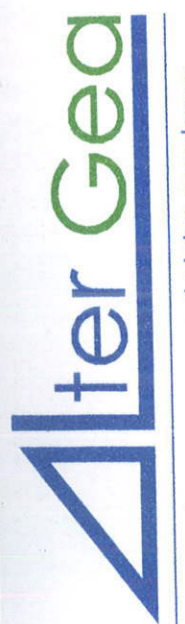
(23) suvlasnici su:
 BRENKO Dana pok. Antona u 2/3 dijela
 Pula, Paduljski put 6
 BUIĆ Silva pok. Andela u 1/3 dijela
 Pula, Paduljski put 6
 OIB: 17773244492

(25) suvlasnici su:
 VIŠKOVIĆ Silvano od Ivana u 1/2 dijela
 PULA, Paduljski put 5
 VIŠKOVIĆ Mariza rod. Perkovac u 1/2 dijela
 Pula, Paduljski put 5

(26) suvlasnici su:
 RUNKO Romano od Antuna u 1/2 dijela
 Pula, Creska bb
 RUNKO Denis od Romana u 1/2 dijela
 Pula, Paduljski put 3

(27) vlasnik je:
 IVINIĆ Rikardo pok. Ivana
 Pula, Paduljski put 77

(28) vlasnik je:
 PUH Ana
 Pula, Vodnjanska 51



d.o.o. za geodetske poslove
Pula, Katalinića Jerefova 18, tel/fax 210 311

Izdavatelj: Lea Tretinjak
Datum: 27.11.2013.

Terenska mjerenja:
Vedran Brenko, Lea Tretinjak
Datum: 16.09.-27.09.2013.

Ovjerava:

[Signature]
Geo 471
ALTER GEA d.o.o.
Pula

- 1 vlasnik je:
Opće dobro - javna cesta
- 2 vlasnik je:
PETERSOL Erminio pok. Karla
Pula, Paduljski put 86
- 3 vlasnik je:
GRAD PULA
Pula, Forum 2
- 5 JOVIĆ Miloš od Dujka
Pula, Paduljski put 70
OIB: 42950653238
- 6 PAJKOVIĆ BAHTAK Silvana
Pula, Paduljski put 68
OIB: 31224433653

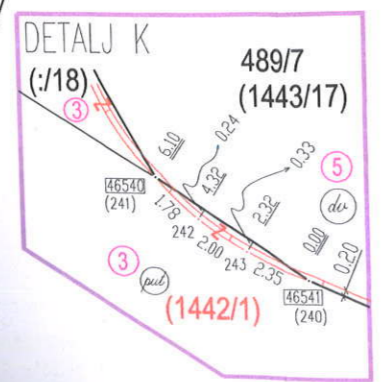
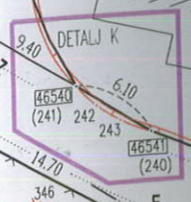
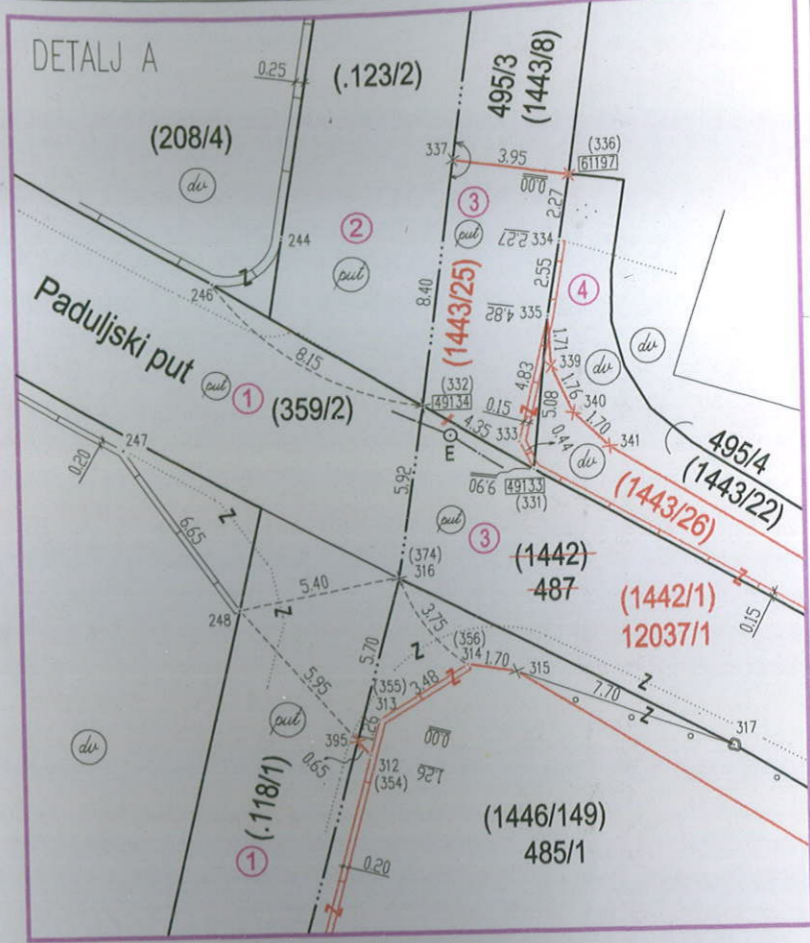
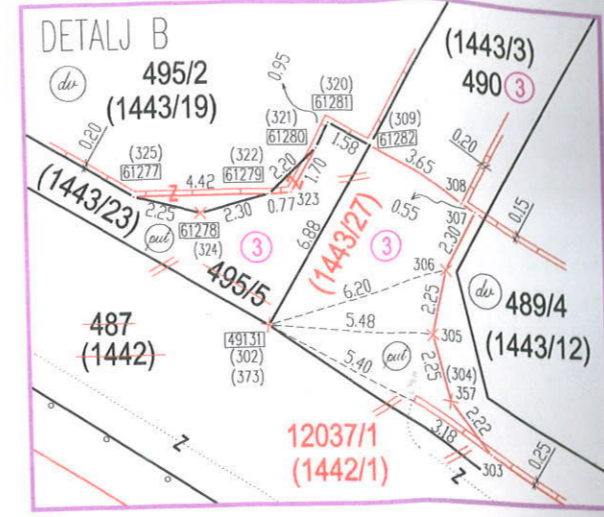
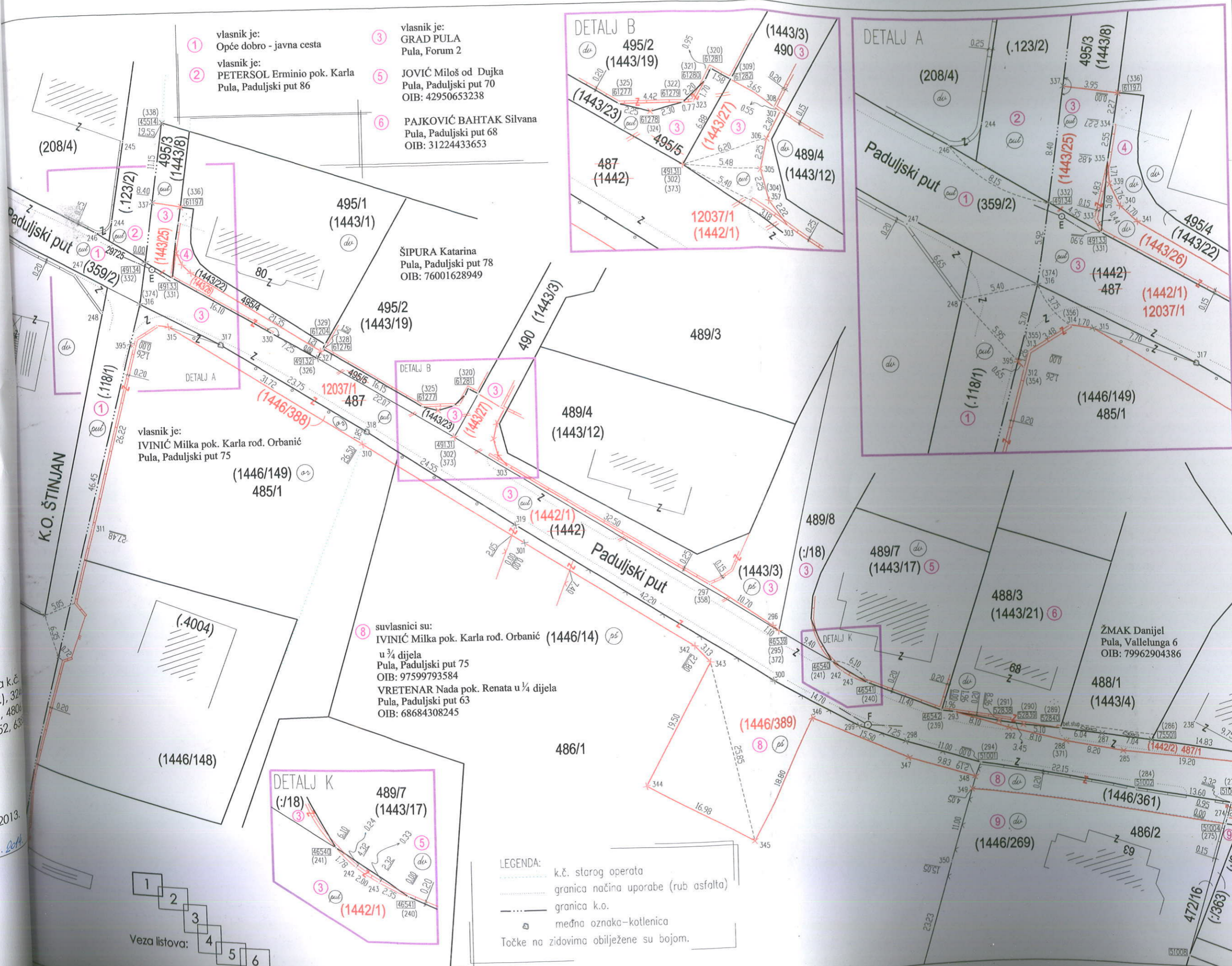
vlasnik je:
IVINIĆ Milka pok. Karla rođ. Orbanić
Pula, Paduljski put 75

8 suvlasnici su:
IVINIĆ Milka pok. Karla rođ. Orbanić (1446/14) ps
u 3/4 dijela
Pula, Paduljski put 75
OIB: 97599793584
VRETNAR Nada pok. Renata u 1/4 dijela
Pula, Paduljski put 63
OIB: 68684308245

LEGENDA:
--- k.č. starog operata
- - - granica načina uporabe (rub asfalta)
- - - granica k.o.
o međna oznaka-kotlenica
Točke na zidovima obilježene su bojom.



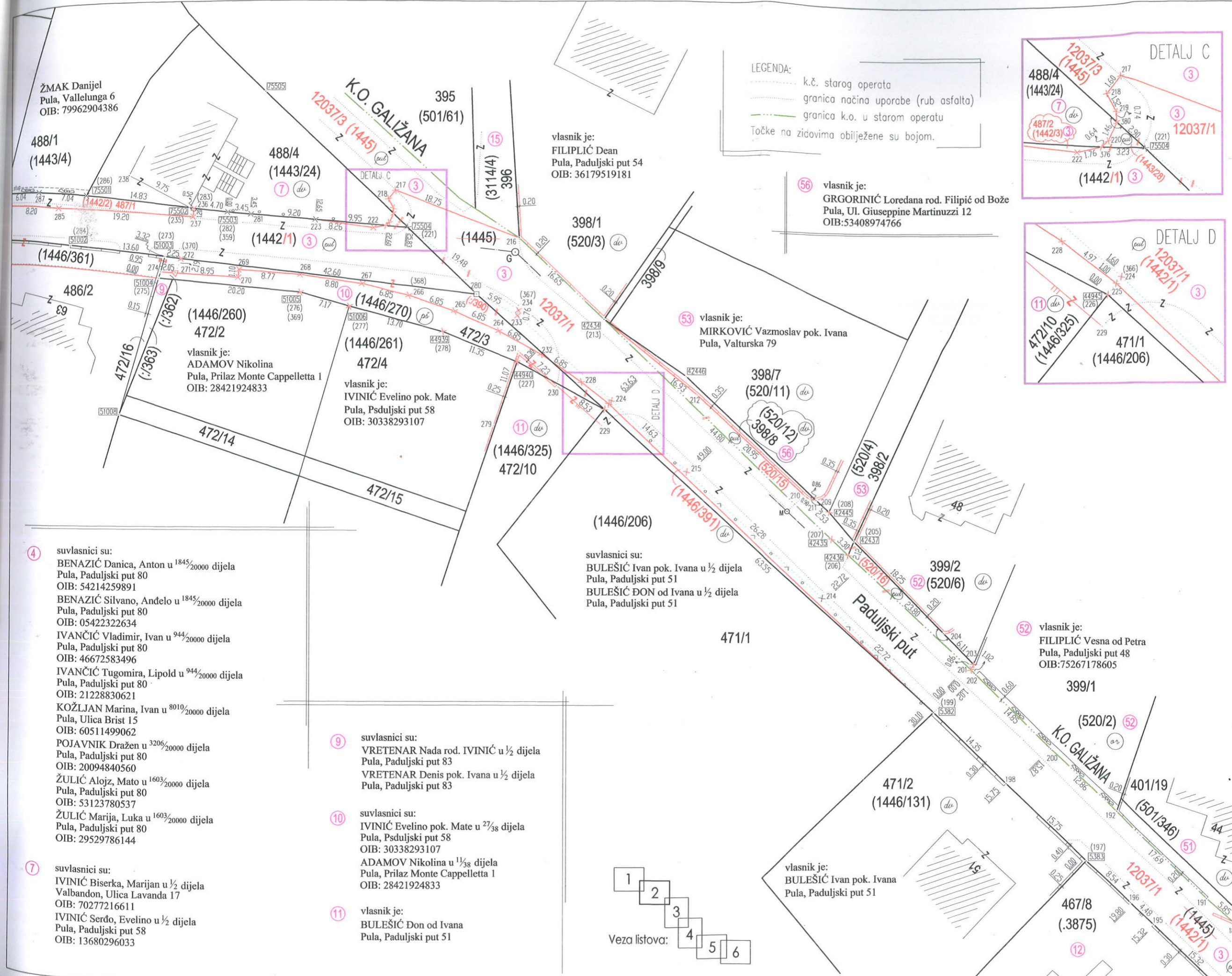
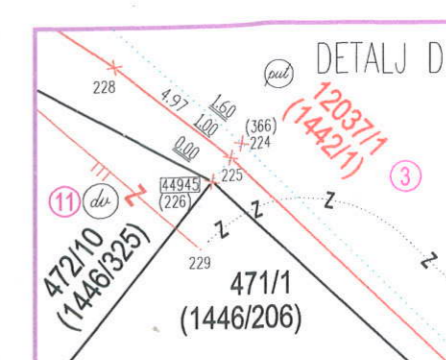
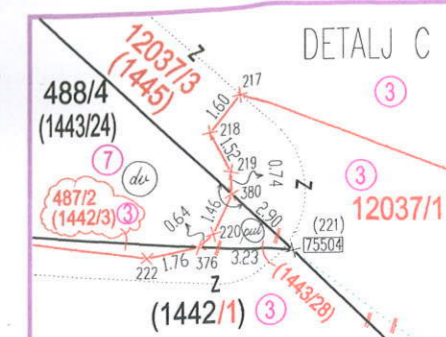
ica nastanka k.č.
281, 37(1962.), 32
164/1...464/5, 480
281, 293, 4852, 630
5. od 22.04. 2013.
2. od 08.01. 2014.



LEGENDA:

- k.č. starog operata
- - - granica načina uporabe (rub asfalta)
- granica k.o. u starom operatu

Točke na zidovima obilježene su bojom.



- 4) suvlasnici su:
 BENAŽIĆ Danica, Anton u $\frac{1845}{20000}$ dijela Pula, Paduljski put 80
 OIB: 54214259891
 BENAŽIĆ Silvano, Anđelo u $\frac{1845}{20000}$ dijela Pula, Paduljski put 80
 OIB: 05422322634
 IVANČIĆ Vladimir, Ivan u $\frac{944}{20000}$ dijela Pula, Paduljski put 80
 OIB: 46672583496
 IVANČIĆ Tugomira, Lipold u $\frac{944}{20000}$ dijela Pula, Paduljski put 80
 OIB: 21228830621
 KOŽLJAN Marina, Ivan u $\frac{8010}{20000}$ dijela Pula, Ulica Brist 15
 OIB: 60511499062
 POJAVNIK Dražen u $\frac{3206}{20000}$ dijela Pula, Paduljski put 80
 OIB: 20094840560
 ŽULIĆ Alojz, Mato u $\frac{1603}{20000}$ dijela Pula, Paduljski put 80
 OIB: 53123780537
 ŽULIĆ Marija, Luka u $\frac{1603}{20000}$ dijela Pula, Paduljski put 80
 OIB: 29529786144
- 7) suvlasnici su:
 IVINIĆ Biserka, Marijan u $\frac{1}{2}$ dijela Valbandon, Ulica Lavanda 17
 OIB: 70277216611
 IVINIĆ Serdo, Evelino u $\frac{1}{2}$ dijela Pula, Paduljski put 58
 OIB: 13680296033

- 9) suvlasnici su:
 VRETENAR Nada rod. IVINIĆ u $\frac{1}{2}$ dijela Pula, Paduljski put 83
 VRETENAR Denis pok. Ivana u $\frac{1}{2}$ dijela Pula, Paduljski put 83
- 10) suvlasnici su:
 IVINIĆ Evelino pok. Mate u $\frac{27}{38}$ dijela Pula, Psduljski put 58
 OIB: 30338293107
 ADAMOV Nikolina u $\frac{11}{38}$ dijela Pula, Prilaz Monte Cappelletta 1
 OIB: 28421924833
- 11) vlasnik je:
 BULEŠIĆ Đon od Ivana Pula, Paduljski put 51

vlasnik je:
 FILIPLIĆ Dean
 Pula, Paduljski put 54
 OIB: 36179519181

56) vlasnik je:
 GRGORINIĆ Loredana rod. Filipić od Bože Pula, Ul. Giuseppine Martinuzzi 12
 OIB: 53408974766

53) vlasnik je:
 MIRKOVIĆ Vazmoslav pok. Ivana Pula, Valturska 79

vlasnik je:
 IVINIĆ Evelino pok. Mate Pula, Psduljski put 58
 OIB: 30338293107

suvlasnici su:
 BULEŠIĆ Ivan pok. Ivana u $\frac{1}{2}$ dijela Pula, Paduljski put 51
 BULEŠIĆ ĐON od Ivana u $\frac{1}{2}$ dijela Pula, Paduljski put 51

52) vlasnik je:
 FILIPLIĆ Vesna od Petra Pula, Paduljski put 48
 OIB: 75267178605

vlasnik je:
 BULEŠIĆ Ivan pok. Ivana Pula, Paduljski put 51



SKICA MJERENJA

MJERILO 1:500

KATAstarska Općina:

PULA

BR. LISTA KAT. PLANA: 5(1,2)



PARCELACIJSKI ELABORAT

Broj elaborata: 116/13

116 012 xaf/1el, 181 pavlova Jeretova

avospod epskeposd

d.p.o.o.pz



Izradila: Lea Tretinjak

Datum: 27.11.2013.

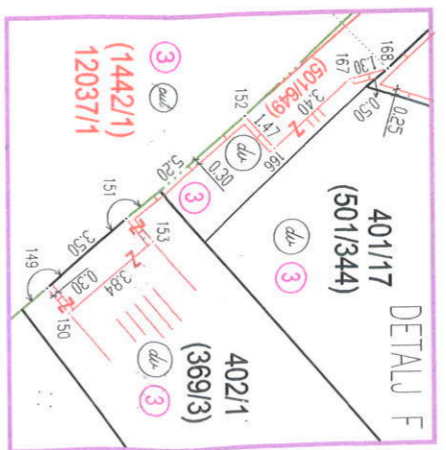
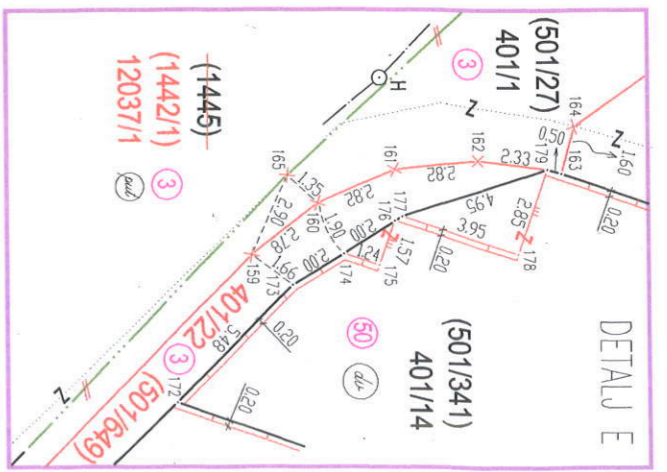
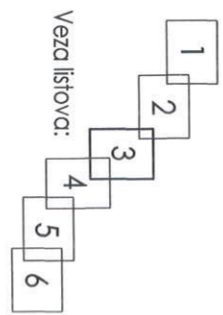
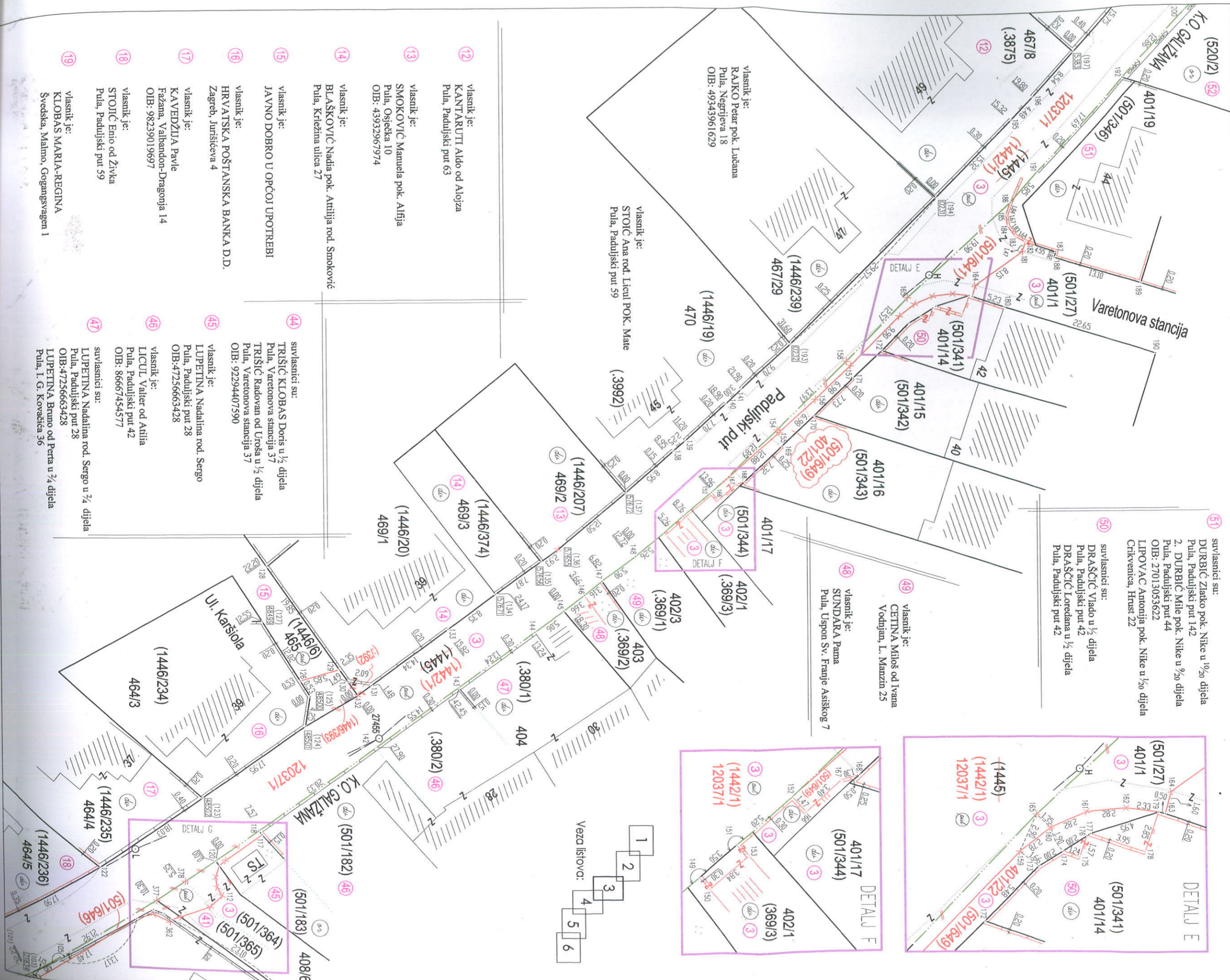
Terenska mjerenja:
Vedran Brenko, Lea Tretinjak

Datum: 16.09.-27.09.2013.

Ovjerava:



L74 Geo



51 suvlasnici su:
DURBIC Zlanko pok. Nike u 10/20 dijela
Pula, Paduljski put 142
2. DURBIC Mile pok. Nike u 20 dijela
Pula, Paduljski put 44
OIB: 27013053622
LIPOVAC Antonija pok. Nike u 1/2 dijela
Crikvenica, Hrust 22

49 vlasnik je:
CETINA Miloš od Ivana
Vodnjani, L. Manzin 25

48 vlasnik je:
SUNDARA Pama
Pula, Urspon Sv. Franje Asiškog 7

vlasnik je:
STOIC Ana rod. Licul POK. Mate
Pula, Paduljski put 59

vlasnik je:
RAJKO Petar pok. Luciana
Pula, Negrijeva 18
OIB: 49343961629

12 vlasnik je:
KANTARUTI Aldo od Alojza
Pula, Paduljski put 63

13 vlasnik je:
SMOKOVIC Manuela pok. Alfija
Pula, Osječka 10
OIB: 43932967974

14 vlasnik je:
BLAŠKOVIC Nadia pok. Antilija rod. Smokovic
Pula, Kretzina ulica 27

15 vlasnik je:
JAVNO DOBRO U OPĆOJ UPOTREBI

16 vlasnik je:
HRVATSKA POŠTANSKA BANKA D.D.
Zagreb, Juršićeva 4

17 vlasnik je:
KAVEDŽIJA Pavle
Fezana, Valbandon-Dragonja 14
OIB: 98239019697

18 vlasnik je:
STOIC Erno od Zivka
Pula, Paduljski put 59

19 vlasnik je:
KLOBAS MARIA-REGINA
Švedska, Malmo, Gogangsvagen 1

44 suvlasnici su:
TRISIC KLOBAS Doris u 1/2 dijela
Pula, Varetonova stanacija 37
TRISIC Radovan od Uroša u 1/2 dijela
Pula, Varetonova stanacija 37
OIB: 92294407590

45 vlasnik je:
LUPETINA Nadalina rod. Sergio
Pula, Paduljski put 28
OIB: 47256663428

46 vlasnik je:
LICUL Valter od Antila
Pula, Paduljski put 42
OIB: 86667454577

47 suvlasnici su:
LUPETINA Nadalina rod. Sergio u 2/4 dijela
Pula, Paduljski put 28
OIB: 47256663428
LUPETINA Bruno od Perta u 2/4 dijela
Pula, I. G. Kovčića 36



Izradila: Lea Tretinjak

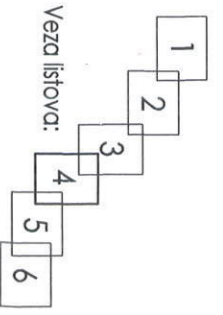
Datum: 27.11.2013.

Terenska mjerenja:
Vedran Brenko, Lea Tretinjak

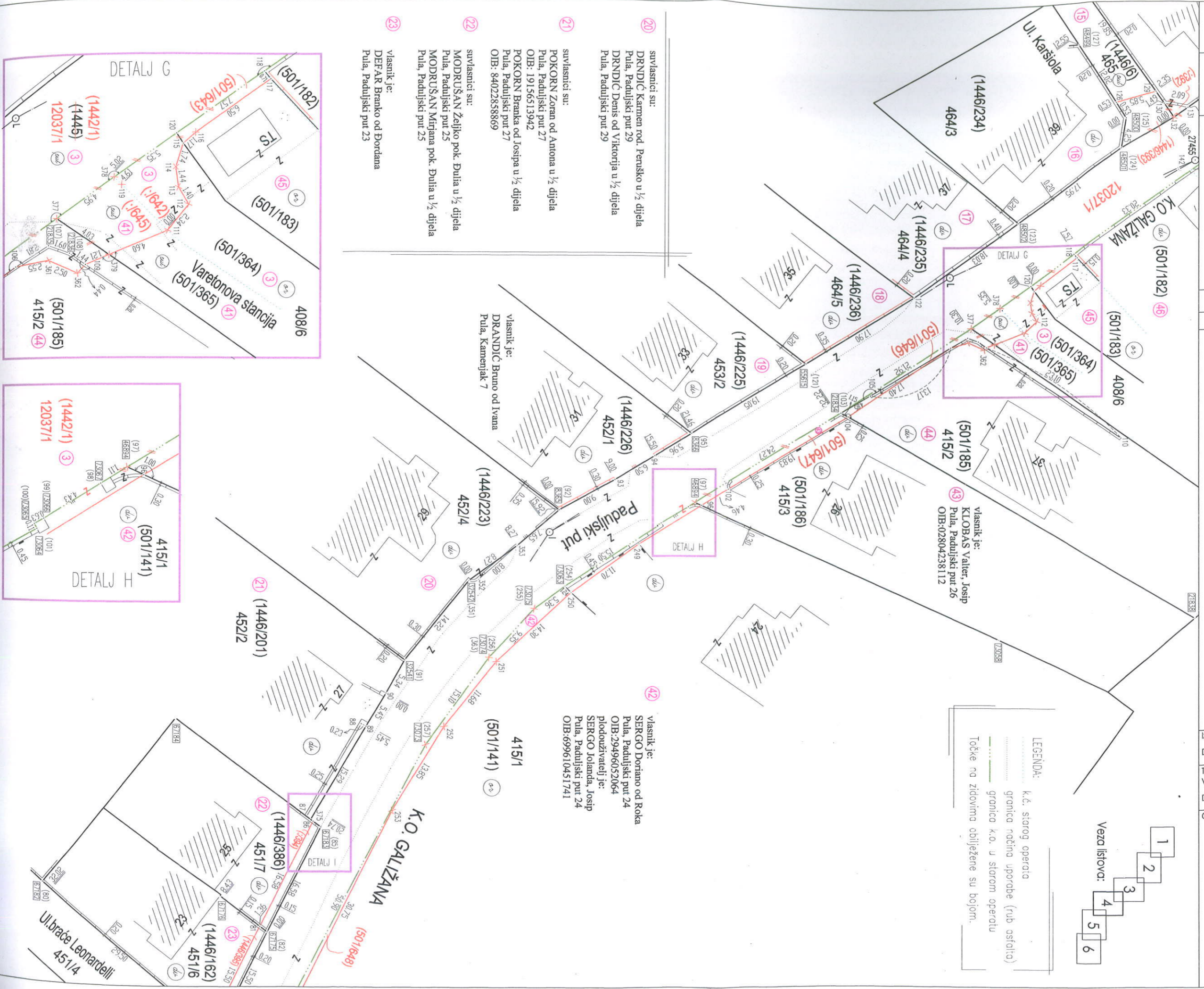
Datum: 16.09.-27.09.2013.

Ovjerava:

L47
Geo
Lea Tretinjak
dipl. ing. geod.
Ovlaštena inženjerica
ALTER GEA d.o.o. Pula



LEGENDA:
k.č. starog operata
granična načina uporabe (rub asfalta)
granična k.o. u starom operatu
Točke na zidovima obilježene su bojom.



20) suvlasnici su:
DRNDIĆ Karmen rod. Peruško u 1/2 dijela
Pula, Paduljski put 29
DRNDIĆ Denis od Viktorija u 1/2 dijela
Pula, Paduljski put 29

21) suvlasnici su:
POKORN Zoran od Antona u 1/2 dijela
Pula, Paduljski put 27
OIB: 19156513942
POKORN Branka od Josipa u 1/2 dijela
Pula, Paduljski put 27
OIB: 84022858869

22) suvlasnici su:
MODRUŠAN Željko pok. Dula u 1/2 dijela
Pula, Paduljski put 25
MODRUŠAN Mirjana pok. Dula u 1/2 dijela
Pula, Paduljski put 25

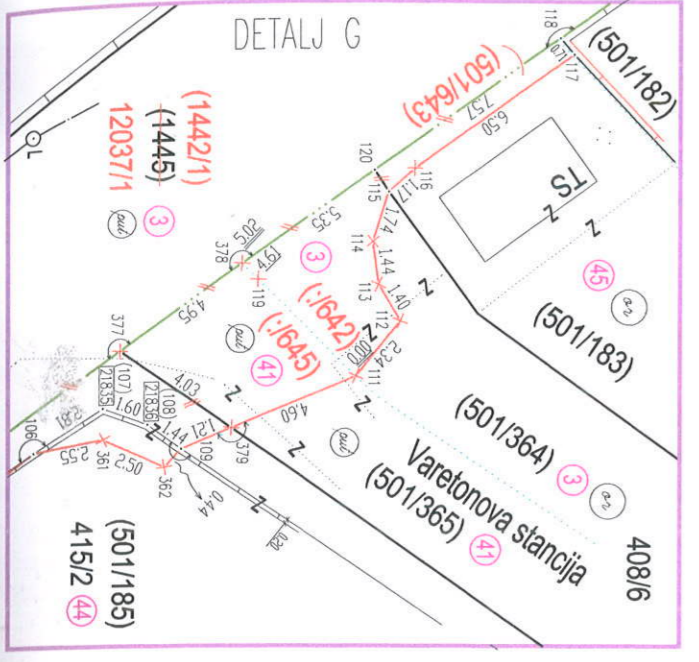
23) vlasnik je:
DEFAR Branko od Dordana
Pula, Paduljski put 23

vlasnik je:
DRANDIĆ Bruno od Ivana
Pula, Kameniak 7

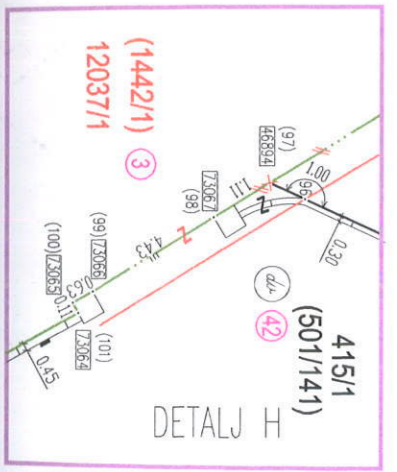
vlasnik je:
KLOBAS Valter, Josip
Pula, Paduljski put 26
OIB: 02804238112

42) vlasnik je:
SERGO Dorian od Roka
Pula, Paduljski put 24
OIB: 29496052064
plodouživač je:
SERGO Jolanda, Josip
Pula, Paduljski put 24
OIB: 699610451741

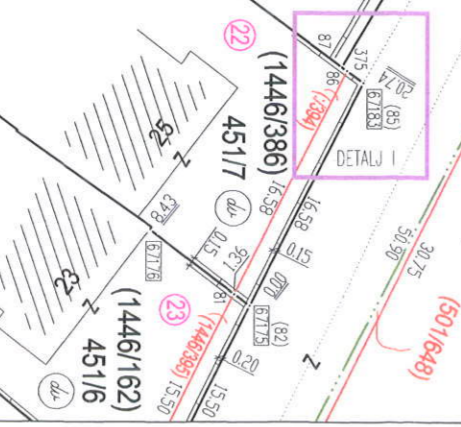
DETALJ G

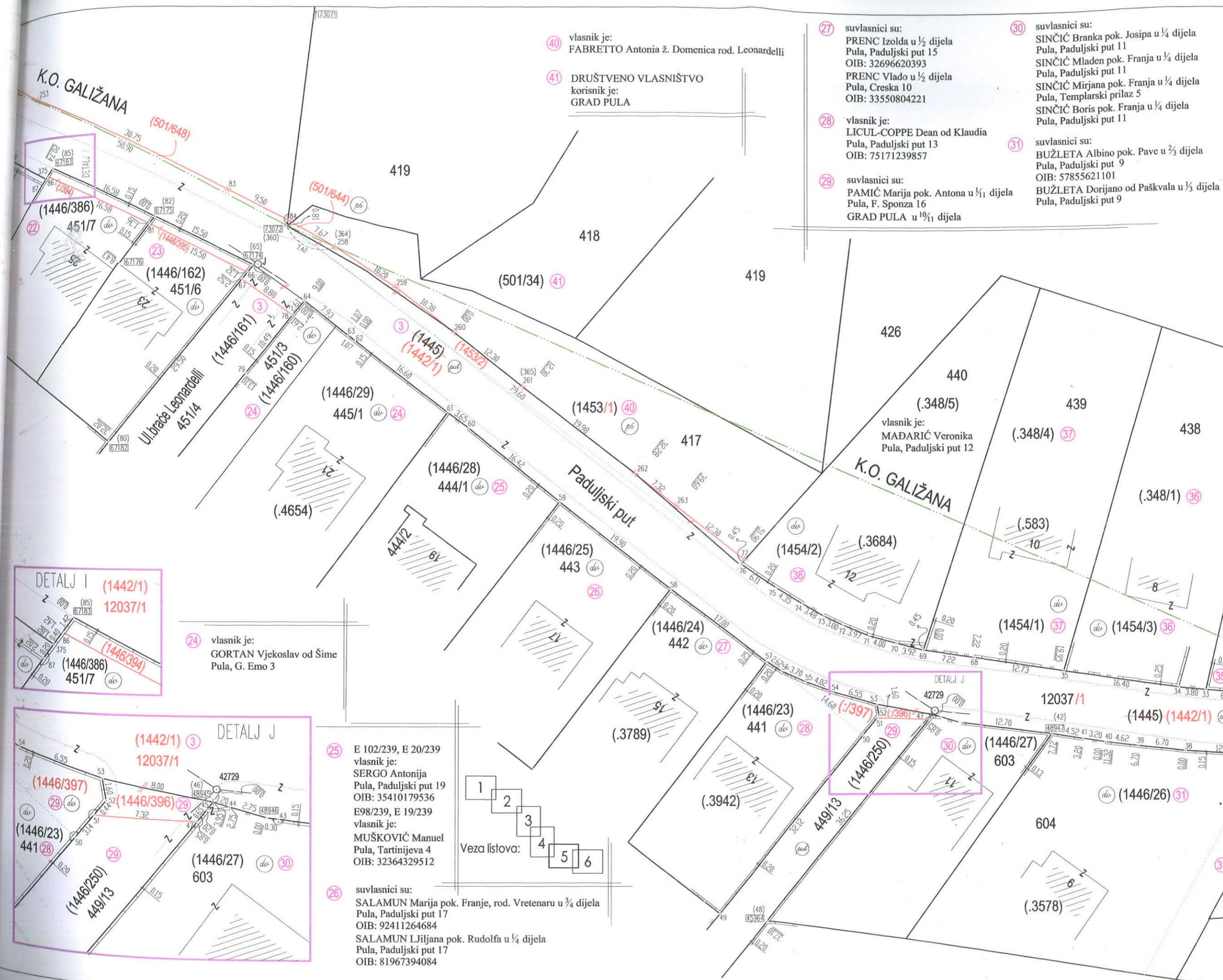


DETALJ H



DETALJ I





40 vlasnik je:
FABRETTO Antonia ž. Domenica rod. Leonardelli

41 DRUŠTVENO VLASNIŠTVO
korisnik je:
GRAD PULA

27 suvlasnici su:
PRENC Izolda u 1/2 dijela
Pula, Paduljski put 15
OIB: 32696620393
PRENC Vlado u 1/2 dijela
Pula, Creska 10
OIB: 33550804221

30 suvlasnici su:
SINČIĆ Branka pok. Josipa u 1/4 dijela
Pula, Paduljski put 11
SINČIĆ Mladen pok. Franja u 1/4 dijela
Pula, Paduljski put 11
SINČIĆ Mirjana pok. Franja u 1/4 dijela
Pula, Templarski prilaz 5
SINČIĆ Boris pok. Franja u 1/4 dijela
Pula, Paduljski put 11

28 vlasnik je:
LICUL-COPPE Dean od Klaudia
Pula, Paduljski put 13
OIB: 75171239857

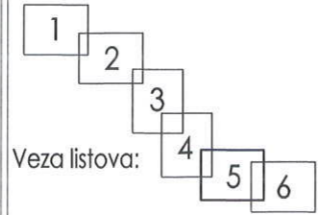
31 suvlasnici su:
BUŽLETA Albino pok. Pave u 2/3 dijela
Pula, Paduljski put 9
OIB: 57855621101
BUŽLETA Dorijano od Paškvala u 1/3 dijela
Pula, Paduljski put 9

29 suvlasnici su:
PAMIĆ Marija pok. Antona u 1/11 dijela
Pula, F. Sponza 16
GRAD PULA u 10/11 dijela

24 vlasnik je:
GORTAN Vjekoslav od Šime
Pula, G. Emo 3

25 E 102/239, E 20/239
vlasnik je:
SERGO Antonija
Pula, Paduljski put 19
OIB: 35410179536
E98/239, E 19/239
vlasnik je:
MUŠKOVIĆ Manuel
Pula, Tartinijeva 4
OIB: 32364329512

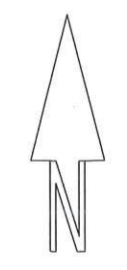
26 suvlasnici su:
SALAMUN Marija pok. Franje, rod. Vretenaru u 3/4 dijela
Pula, Paduljski put 17
OIB: 92411264684
SALAMUN Ljiljana pok. Rudolfa u 1/4 dijela
Pula, Paduljski put 17
OIB: 81967394084



SKICA MJERENJA
MJERILO=1:500

KATASTARSKA OPĆINA:
PULA
BR. LISTA KAT. PLANA:8(2,3)

PARCELACIJSKI ELABORAT
Broj elaborata:116/13



Alter Geo
d.o.o. za geodetske poslove
Pula, Katalinića Jeretova 18, tel/fax 210 311

Izradila: Lea Tretinjak
Datum: 27.11.2013.

Terenska mjerenja:
Vedran Brenko, Lea Tretinjak
Datum: 16.09.-27.09.2013.

Ovjerava:

Lea Tretinjak
dipl. ing. geod.
ALTER GEO d.o.o.
Pula

Geo 471

LEGENDA:
 - - - - - k.č. starog operata
 - - - - - granica načina uporabe (rub asfalta)
 - - - - - granica k.o. u starom operatu
 Točke na zidovima obilježene su bojom.

34 suvlasnici su:
 TURKOVIĆ Mate pok. Mihe u 10/80 dijela Argentina
 SKOMERŠIĆ Nelda od Ivana u 10/80 dijela Pula, Poduje 2
 SKOMERŠIĆ Alida od Ivana u 10/80 dijela 10/80
 VITASOVIĆ Sonja rod. Turković u 10/80 dijela Pula, M. Petrovića 2
 TURCOVICH Katerina pok. Ivana u 8/80 dijela Italija, Trst, Via Marmora 18
 6. UDIO 8/80
 ILIĆ Marija pok. Michele u 8/80 dijela Zagreb, Sortina 1 D - Siget
 TURCOVICH Mario pok. Michele u 8/80 dijela Italija, Trst, Via Crispi 64
 CASSIA Norma pok. Michele u 8/80 dijela Italija, Milano, Via Ferrari 3
 TURCOVICH Franco u 8/80 dijela Italija, Trst, Via Pasquale Revoltella 115
 OIB: 17096713309

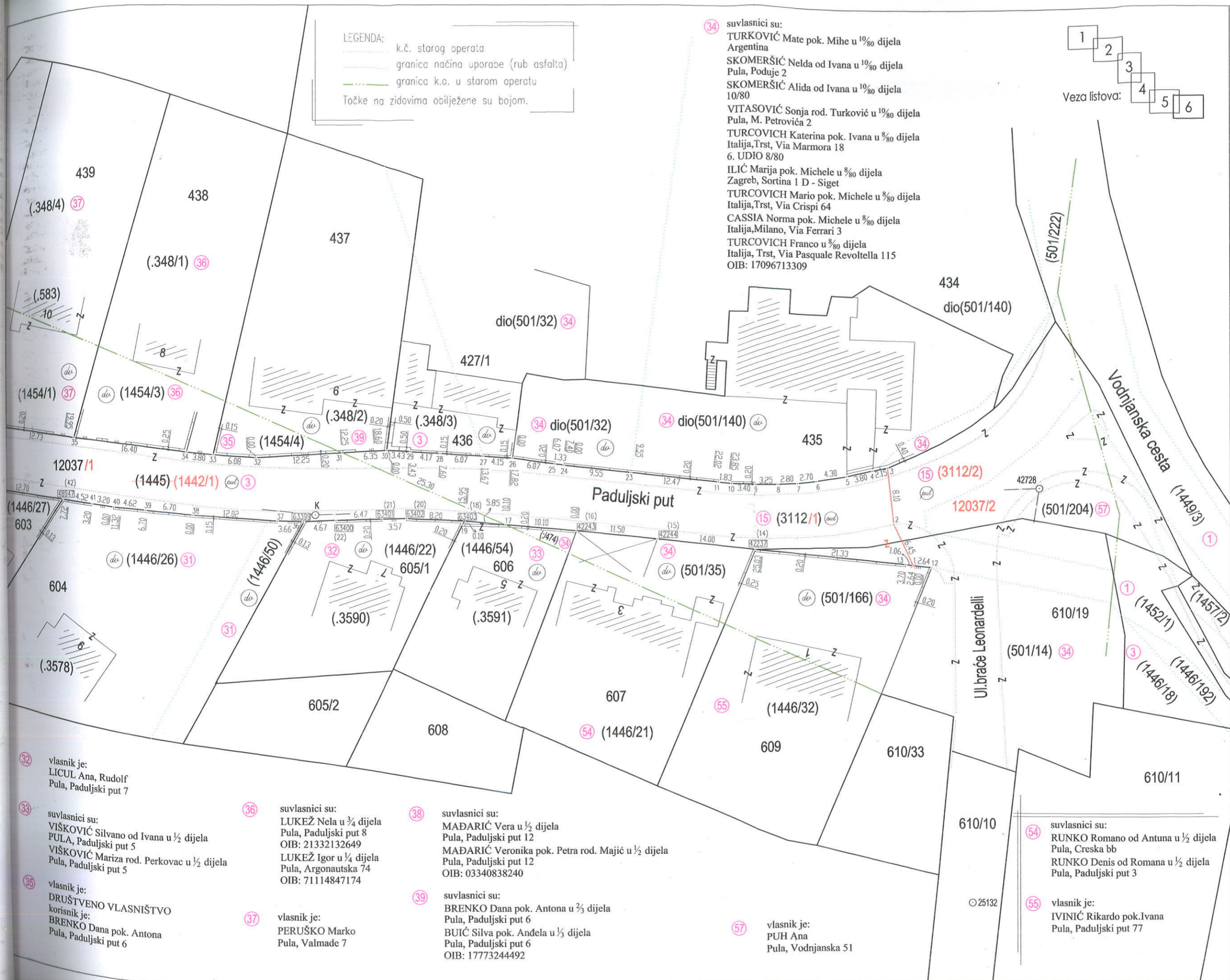


SKICA MJERENJA
 MJERILO 1:500
 KATASTARSKA OPĆINA:
 PULA
 BR. LISTA KAT. PLANA: 8(3)

PARCELACIJSKI ELABORAT
 Broj elaborata: 116/13

Alter Geo
 d.o.o. za geodetske poslove
 Pula, Katalinića Jerefova 18, tel/fax 210 311

Izradila: Lea Tretinjak
 Datum: 27.11.2013.
 Terenska mjerenja:
 Vedran Brenko, Lea Tretinjak
 Datum: 16.09.-27.09.2013.
 Otvjerava:
 Lea Tretinjak
 Ovlašteni inženjer geod. Pula
 ALTER GEA Pula
 Geo 471



32 vlasnik je:
 LICUL Ana, Rudolf
 Pula, Paduljski put 7

33 suvlasnici su:
 VIŠKOVIĆ Silvano od Ivana u 1/2 dijela PULA, Paduljski put 5
 VIŠKOVIĆ Mariza rod. Perkovac u 1/2 dijela Pula, Paduljski put 5

35 vlasnik je:
 DRUŠTVENO VLASNIŠTVO
 korisnik je:
 BRENKO Dana pok. Antona
 Pula, Paduljski put 6

36 suvlasnici su:
 LUKEŽ Nela u 3/4 dijela Pula, Paduljski put 8
 OIB: 21332132649
 LUKEŽ Igor u 1/4 dijela Pula, Argonautska 74
 OIB: 71114847174

37 vlasnik je:
 PERUŠKO Marko
 Pula, Valmade 7

38 suvlasnici su:
 MAĐARIĆ Vera u 1/2 dijela Pula, Paduljski put 12
 MAĐARIĆ Veronika pok. Petra rod. Majić u 1/2 dijela Pula, Paduljski put 12
 OIB: 03340838240

39 suvlasnici su:
 BRENKO Dana pok. Antona u 2/3 dijela Pula, Paduljski put 6
 BUIĆ Silva pok. Anđela u 1/3 dijela Pula, Paduljski put 6
 OIB: 17773244492

57 vlasnik je:
 PUH Ana
 Pula, Vodnjanska 51

54 suvlasnici su:
 RUNKO Romano od Antuna u 1/2 dijela Pula, Creska bb
 RUNKO Denis od Romana u 1/2 dijela Pula, Paduljski put 3

55 vlasnik je:
 IVINIĆ Rikardo pok. Ivana
 Pula, Paduljski put 77

SADRŽAJ ELABORATA

1. NASLOVNA STRANICA
2. SKICA MJERENJA
3. POPIS KOORDINATA
4. PRIKAZ IZMJERENOG STANJA
 - MJERILO = 1:2000
 - MJERILO = 1:2880
5. ISKAZ POVRŠINA
 - NOVI KATASTARSKI OPERAT
 - STARI KATASTARSKI OPERAT
6. PRIJAVNI LIST ZA KATASTAR
 - NOVI KATASTARSKI OPERAT
 - STARI KATASTARSKI OPERAT
7. KOPIJA KATASTARSKOG PLANA
 - NOVI KATASTARSKI OPERAT
 - STARI KATASTARSKI OPERAT
8. IZVJEŠĆE O IZRAĐENOM ELABORATU
 - TEHNIČKO IZVJEŠĆE
 - IZVJEŠĆE O POSTOJEĆIM MEĐAMA I NOVOM OMEĐAVANJU
 - IZVJEŠĆE O TERENSKOM UVIĐAJU
 - IZVJEŠĆE O PREDOČAVANJU

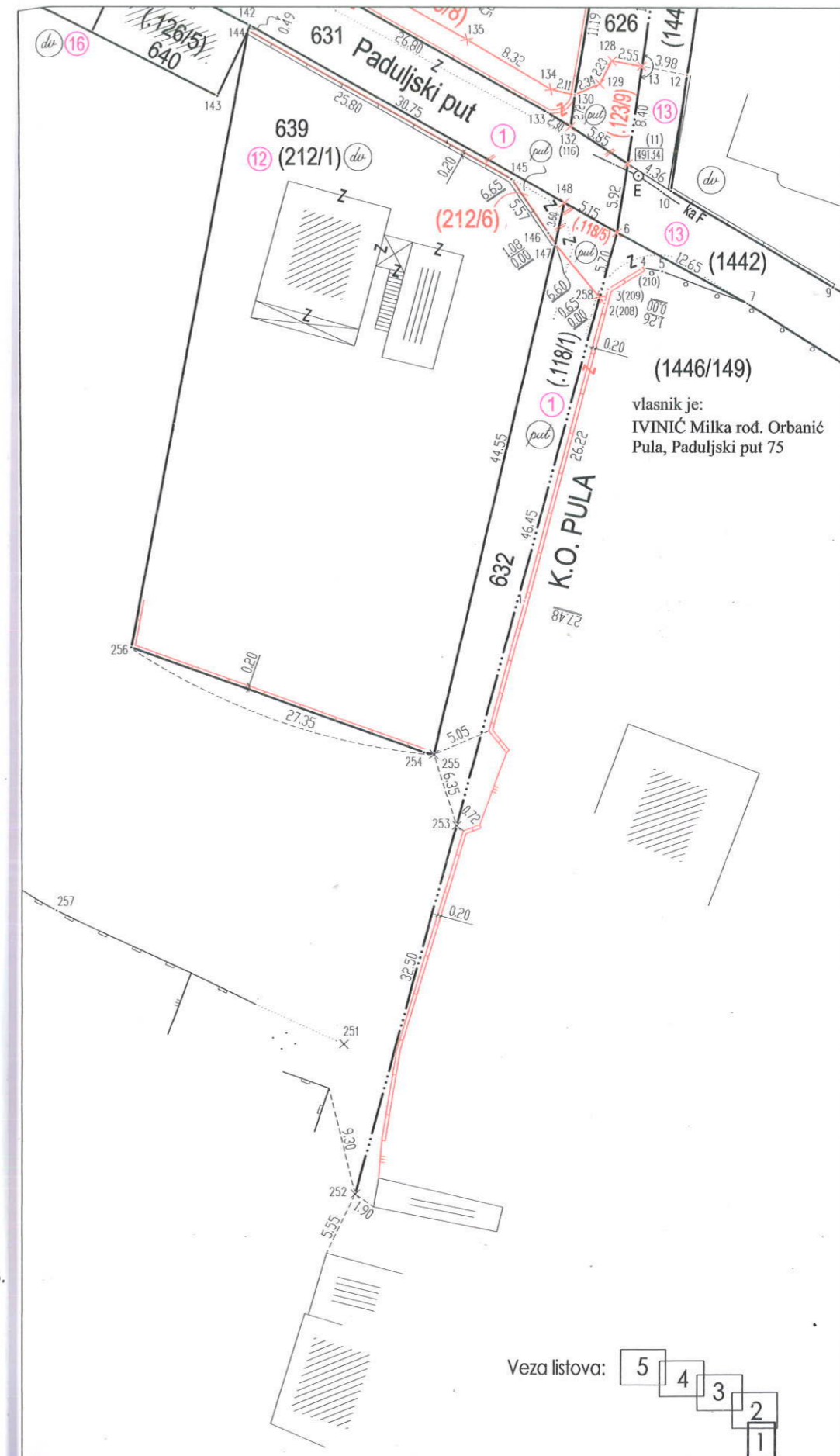
Prilozi:

- povratnice
- preslik osobne i potvrda UB
- _____
- _____

9. TERENSKI ZAPISNICI MJERENJA
10. FOTORGRAFIJE POMOĆNIH TOČAKA
11. RAČUNANJE KOORDINATA TOČAKA I POVRŠINA

PRILOZI

- a. Podaci iz elaborata : 10, 171, 98, 338, 126, 196, 237, 350, 290, 68 i 425
- b. Prijepisi posjedovnih listova
- c. Kopije katastarskih planova
- d. Vlasničk list
- e. Suglasnost za obavljanje geodetskih poslova
- f. Lokacijska dozvola
Kasa: UP/I 350-05/13-01/14, Ur.broj: 2168/01-03-04-0375-13-5, od 22.04. 2013.
- g. Potvrda
Klasa: 350-07/13-01/111, Ur.broj: 2168/01-03-04-0367-13-2, od 18. 12. 2013.



SKICA MJERENJA
MJERILO=1:500

KATASTARSKA OPĆINA:
ŠTINJAN
BR. LISTA KAT. PLANA:5 (3)



PARCELACIJSKI ELABORAT

Broj elaborata:143/13

Alter Gea
d.o.o. za geodetske poslove
Pula, Katalinića Jeretova 18, tel/fax 210 311

Izradila: Lea Tretinjak

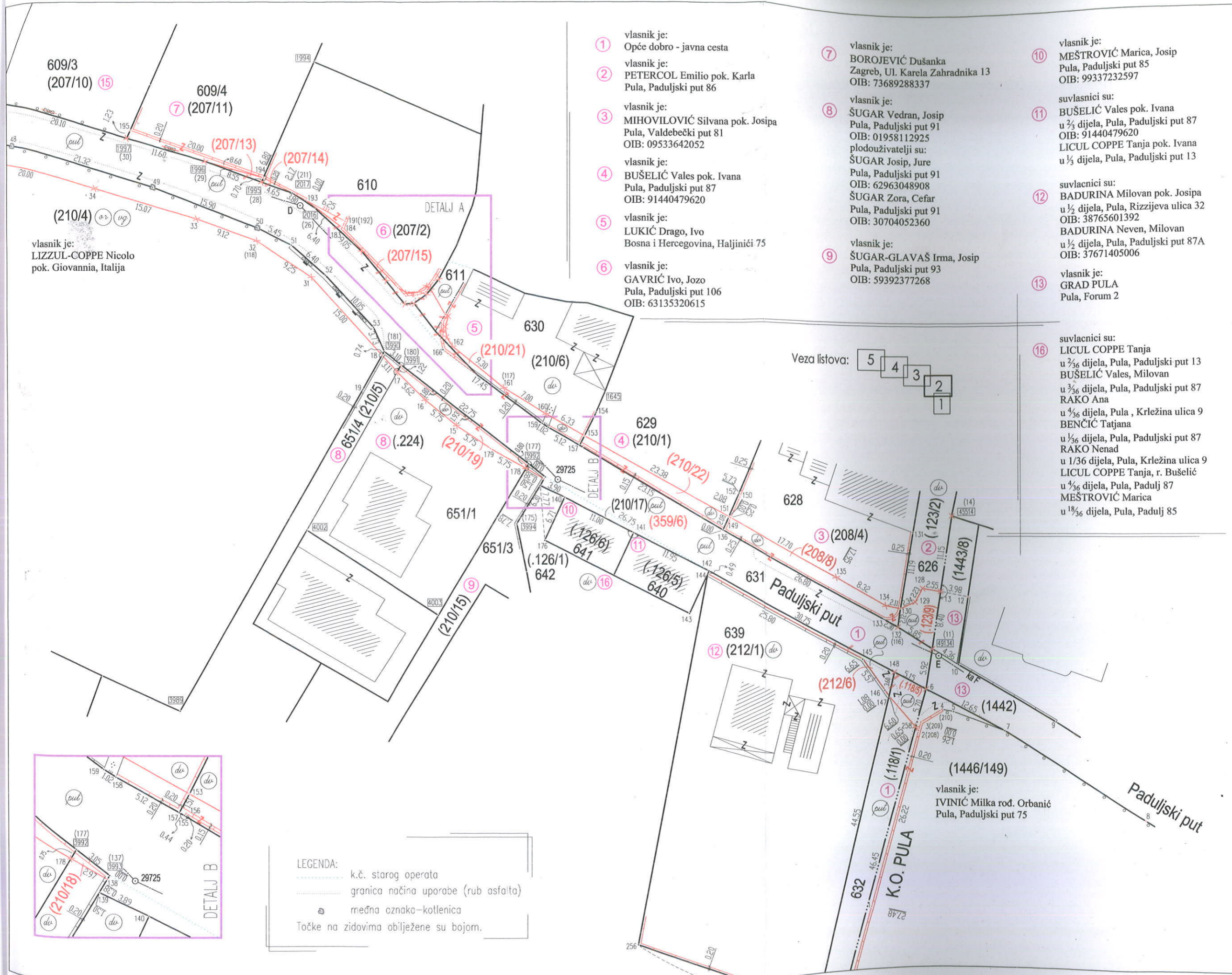
Datum: 26.11.2013.

Terenska mjerenja:
Vedran Brenko i Lea Tretinjak

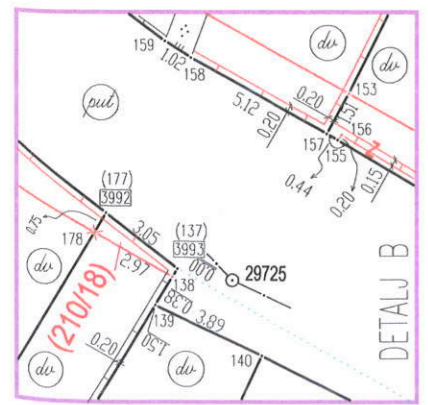
Datum: 16.09.-18.10.2013.

Ovjerava:

[Handwritten signature]



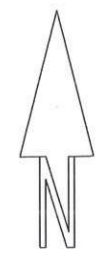
- 1 vlasnik je: Opće dobro - javna cesta
- 2 vlasnik je: PETERCOL Emilio pok. Karla Pula, Paduljski put 86
- 3 vlasnik je: MIHOVILOVIĆ Silvana pok. Josipa Pula, Valdebečki put 81 OIB: 09533642052
- 4 vlasnik je: BUŠELIĆ Vales pok. Ivana Pula, Paduljski put 87 OIB: 91440479620
- 5 vlasnik je: LUKIĆ Drago, Ivo Bosna i Hercegovina, Haljinići 75
- 6 vlasnik je: GAVRIĆ Ivo, Jozo Pula, Paduljski put 106 OIB: 63135320615
- 7 vlasnik je: BOROJEVIĆ Dušanka Zagreb, Ul. Karela Zahradnika 13 OIB: 73689288337
- 8 vlasnik je: ŠUGAR Vedran, Josip Pula, Paduljski put 91 OIB: 01958112925
plodouživatelji su: ŠUGAR Josip, Jure Pula, Paduljski put 91 OIB: 62963048908
ŠUGAR Zora, Cefar Pula, Paduljski put 91 OIB: 30704052360
- 9 vlasnik je: ŠUGAR-GLAVAŠ Irma, Josip Pula, Paduljski put 93 OIB: 59392377268
- 10 vlasnik je: MEŠTROVIĆ Marica, Josip Pula, Paduljski put 85 OIB: 99337232597
- 11 suvlasnici su: BUŠELIĆ Vales pok. Ivana u 2/3 dijela, Pula, Paduljski put 87 OIB: 91440479620
LICUL COPPE Tanja pok. Ivana u 1/3 dijela, Pula, Paduljski put 13
- 12 suvlasnici su: BADURINA Milovan pok. Josipa u 1/2 dijela, Pula, Rizzijeva ulica 32 OIB: 38765601392
BADURINA Neven, Milovan u 1/2 dijela, Pula, Paduljski put 87A OIB: 37671405006
- 13 vlasnik je: GRAD PULA Pula, Forum 2
- 14 suvlasnici su: LICUL COPPE Tanja u 2/6 dijela, Pula, Paduljski put 13
BUŠELIĆ Vales, Milovan u 1/6 dijela, Pula, Paduljski put 87
RAKO Ana u 1/6 dijela, Pula, Krležina ulica 9
BENČIĆ Tatjana u 1/6 dijela, Pula, Paduljski put 87
RAKO Nenad u 1/36 dijela, Pula, Krležina ulica 9
LICUL COPPE Tanja, r. Bušelić u 1/6 dijela, Pula, Padulj 87
MEŠTROVIĆ Marica u 1/6 dijela, Pula, Padulj 85



LEGENDA:
 - - - - - k.č. starog operata
 - - - - - granica načina uporabe (rub asfalta)
 • međna oznaka-kotlenica
 Točke na zidovima obilježene su bojom.

SKICA MJERENJA
 MJERILO 1:500

KATASTARSKA OPĆINA:
 ŠTINJAN
 BR. LISTA KAT. PLANA: 5 (3)

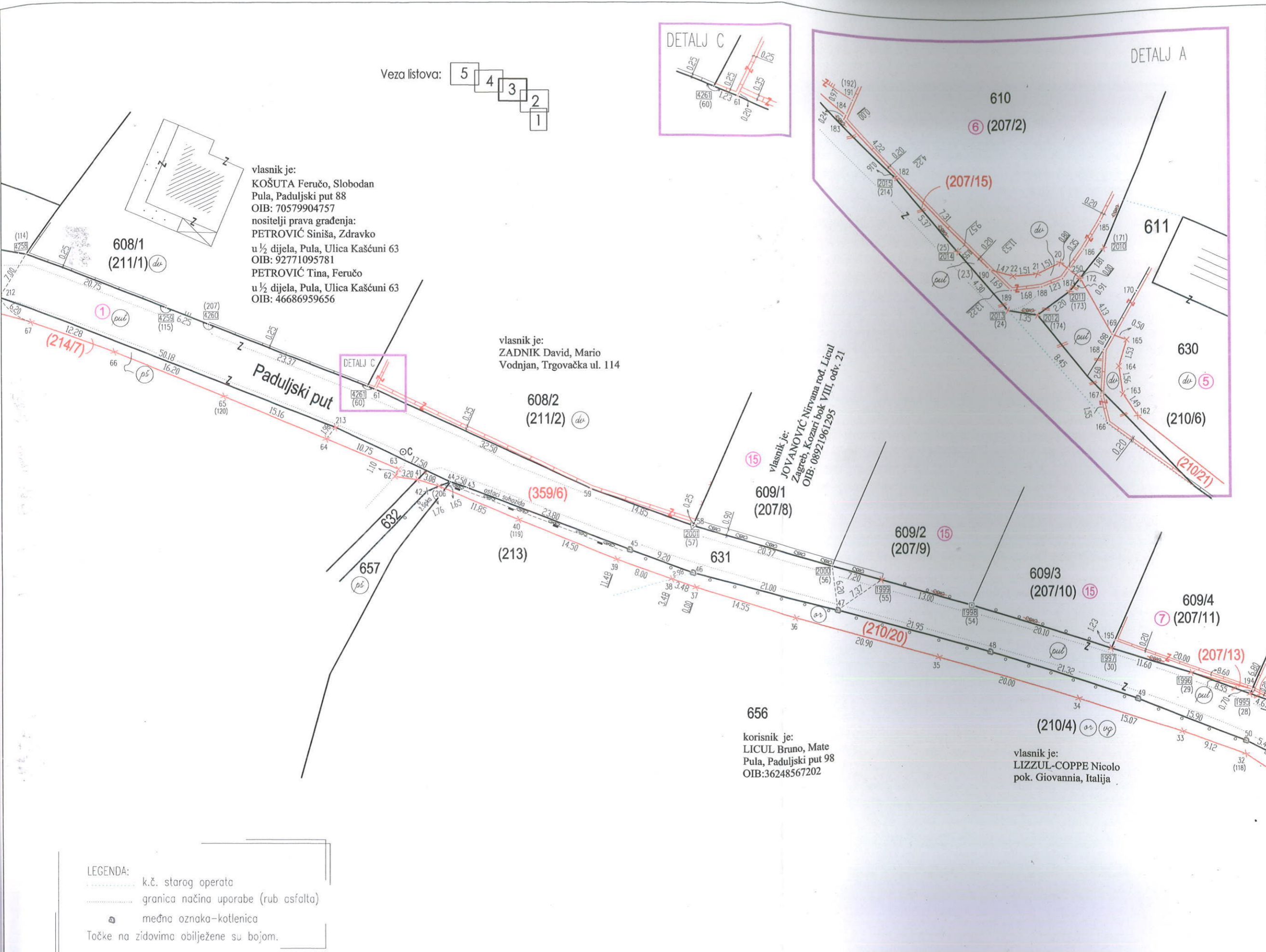


PARCELACIJSKI ELABORAT
 Broj elaborata: 143/13

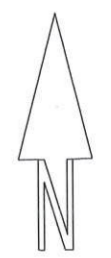
Alter Gea
 d.o.o. za geodetske poslove
 Pula, Katalinića Jeretova 18, tel/fax 210 311

Izradila: Lea Tretinjak
 Datum: 11.11.2013.
 Terenska mjerenja:
 Vedran Brenko i Lea Tretinjak
 Datum: 16.09.-18.10.2013.
 Ovjera:

[Handwritten signature]



SKICA MJERENJA
 MJERILO=1:500
 KATAstarska OPĆINA:
 ŠTINJAN
 BR. LISTA KAT. PLANA:5 (3)

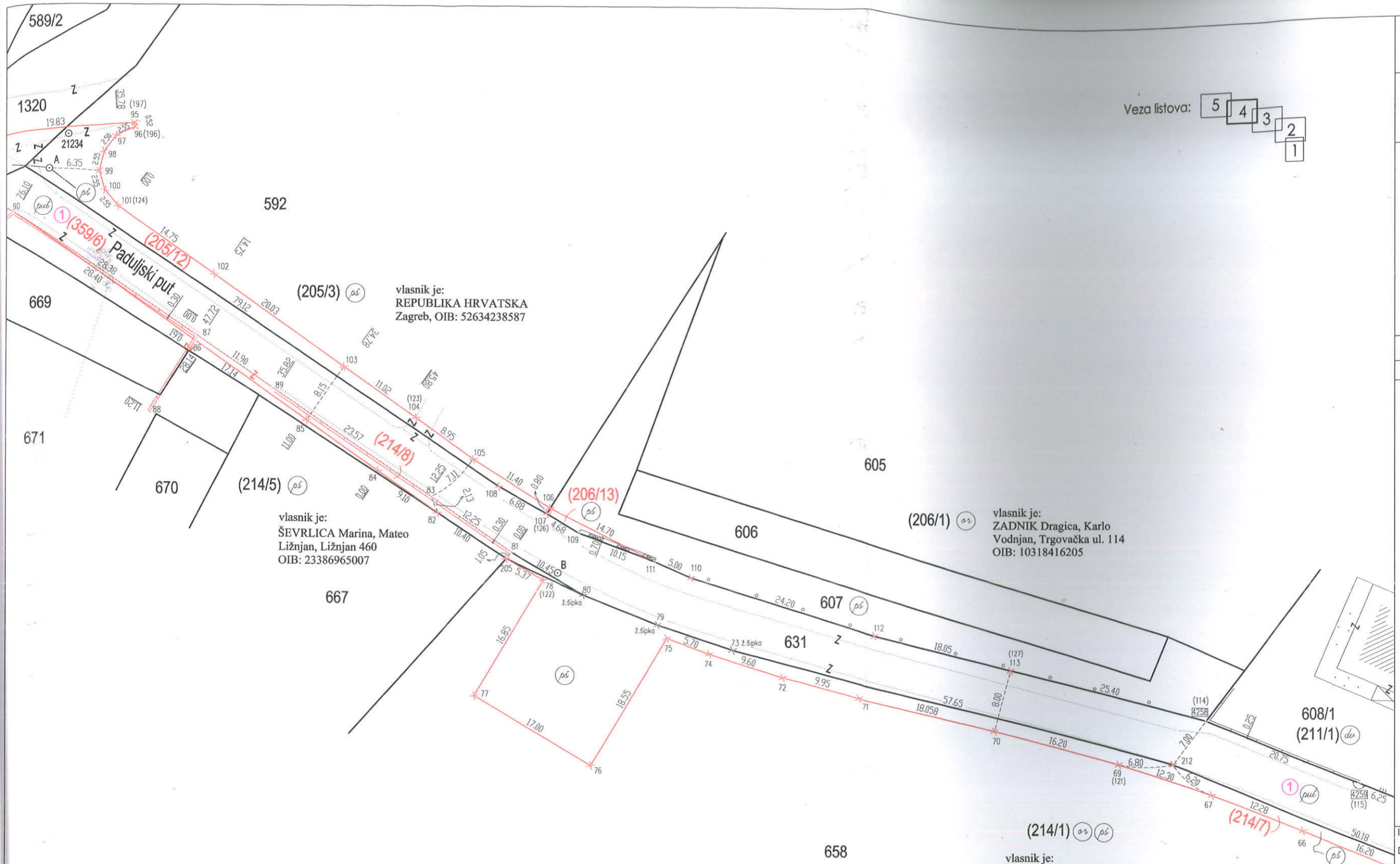


PARCELACIJSKI ELABORAT
 Broj elaborata: 143/13

Alter Gea
 d.o.o. za geodetske poslove
 Pula, Katalinića Jeretova 18, tel/fax 210 311

LEGENDA:
 - - - - - k.č. starog operata
 granica načina uporabe (rub asfalta)
 ● međna oznaka-kotlenica
 Točke na zidovima obilježene su bojom.

Izradila: Lea Tretinjak
 Datum: 11.11.2013.
 Terenska mjerenja:
 Vedran Brenko i Lea Tretinjak
 Datum: 16.09.-18.10.2013.
 Ovjerava:



Veza listova: 5 4 3 2 1

SKICA MJERENJA
 MJERILO 1:500
 KATASTARSKA OPĆINA:
 ŠTINJAN
 BR. LISTA KAT. PLANA: 3,5 (3)



PARCELACIJSKI ELABORAT
 Broj elaborata: 143/13

Alter Gea
 d.o.o. za geodetske poslove
 Pula, Katalinića Jeretova 18, tel/fax 210 311

vlasnik je:
 REPUBLIKA HRVATSKA
 Zagreb, OIB: 52634238587

vlasnik je:
 ŠEVRILICA Marina, Mateo
 Ližnjan, Ližnjan 460
 OIB: 23386965007

vlasnik je:
 ZADNIK Dragica, Karlo
 Vodnjan, Trgovačka ul. 114
 OIB: 10318416205

vlasnik je:
 REPUBLIKA HRVATSKA
 Zagreb, OIB: 52634238587

LEGENDA:
 - - - - - k.č. starog operata
 granica načina uporabe (rub asfalta)
 o međna oznaka-kotlenica
 Točke na zidovima obilježene su bojom.

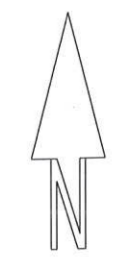
Izradila: Lea Tretinjak
 Datum: 11.11.2013.
 Terenska mjerenja:
 Vedran Brenko i Lea Tretinjak
 Datum: 16.09.-18.10.2013.
 Ovjerava:

[Handwritten signature]

14 vlasnik je:
ILIĆ Silvana
Štinjan, Kašćuni 2

Veza listova: 5 4 3 2 1

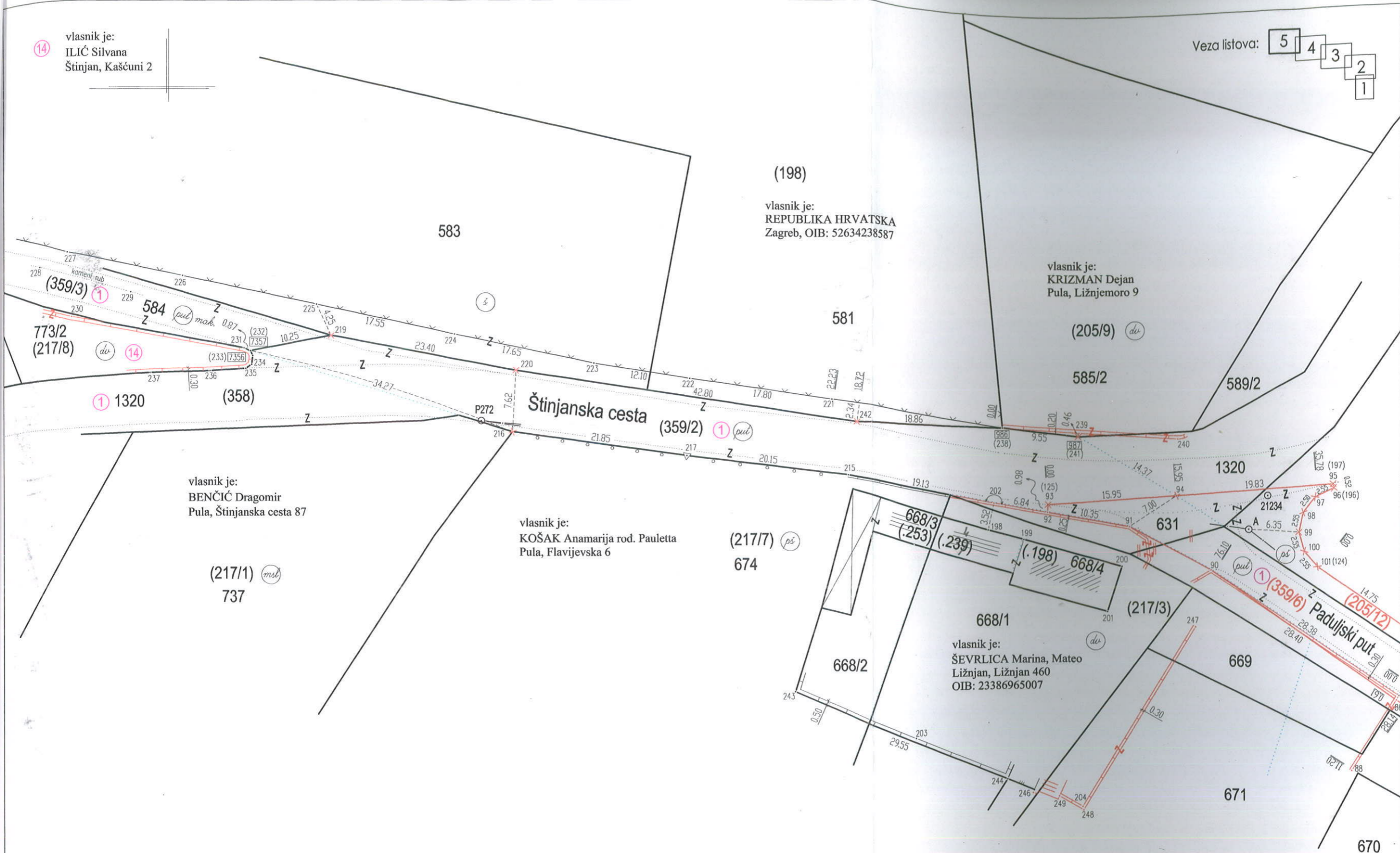
SKICA MJERENJA
MJERILO 1:500
KATASTARSKA OPĆINA:
ŠTINJAN
BR. LISTA KAT. PLANA: 3 (3)



PARCELACIJSKI ELABORAT
Broj elaborata: 143/13

Alter Gea
d.o.o. za geodetske poslove
Pula, Katalinića Jeretova 18, tel/fax 210 311

Izradila: Lea Tretinjak
Datum: 11.11.2013.
Terenska mjerenja:
Vedran Brenko i Lea Tretinjak
Datum: 16.09.-18.10.2013.
Ovjerava:



LEGENDA:
 - - - - - k.č. starog operata
 - - - - - granica načina uporabe (rub asfalta)
 ● međna oznaka-kotlenica
 Tačke na zidovima obilježene su bojom.

[Handwritten signature]

