

Na temelju čl. 35. i 391. Zakona o vlasništvu i drugim stvarnim pravima (NN 91/96, 68/98, 137/99, 22/00, 73/00, 129/00, 114/01, 79/06, 141/06, 146/08, 38/09, 153/09, 143/12, 152/14, 81/15 - pročišćeni tekst i 94/17) i čl. 61. Statuta Grada Pula – Pola (Službene novine Grada Pule br. 7/09, 16/09, 12/11 i 1/13), Gradonačelnik Grada Pule dana 08. veljač e, donosi



ZAKLJUČAK
o prihvatu Ugovora o pravu građenja
na javnom vodnom dobru

I

Prihvaća se Ugovor o pravu građenja na javnom vodnom dobru KLASA: UP/I-325-01/17-16/000412 URBROJ: 374-23-4-18-8 od 24.01.2018. god., između Hrvatskih voda – pravne osobe za upravljanje vodama, Zagreb, Ulica grada Vukovara 220, OIB 28921383001, s jedne strane i Grada Pule, Pula, Forum 1, OIB 79517841355, zastupanog po Gradonačelniku Borisu Miletić, kao Nositelja prava građenja, s druge strane, kojim se daje pravo građenja na nekretnini k.č. br. 562/41 k.o. Pula površine 60 m2, na neodređeno vrijeme, za potrebe gradnje dijela Ulice Jasne Crnobori u Puli.

II

Provođenje ovog Zaključka povjerava se Upravnom odjelu za prostorno uređenje, komunalni sustav i imovinu Grada Pule.

III

Ovaj Zaključak stupa na snagu danom njegova donošenja.

KLASA:947-03/17-01/546
URBROJ:2168/01-03-06-00-0384-18-21
Pula, 08. veljače 2018.

GRADONAČELNIK
Boris Miletić

OBRAZLOŽENJE

PRAVNI TEMELJ ZA DONOŠENJE AKTA:

Pravni temelj za donošenje ove Odluke predstavljaju odredbe čl. 35. i 391. Zakona o vlasništvu i drugim stvarnim pravima (NN 91/96, 68/98, 137/99, 22/00, 73/00, 129/00, 114/01, 79/06, 141/06, 146/08, 38/09, 153/09, 143/12, 152/14, 81/15 - pročišćeni tekst i 94/17) i čl. 61. Statuta Grada Pula – Pola (Službene novine Grada Pule br. 7/09, 16/09, 12/11, 1/13).

OSNOVNA PITANJA KOJA SE UREĐUJU AKTOM:

Predlaže se prihvat Ugovora o pravu građenja na javnom vodnom dobru KLASA: UP/I-325-01/17-16/000412 URBROJ: 374-23-4-18-8 od 24.01.2018. god. između Hrvatskih voda i Grada Pule kao Nositelja prava građenja, kojim se daje pravo građenja na nekretnini k.č. br. 562/41 k.o. Pula površine 60 m², na neodređeno vrijeme, za potrebe gradnje dijela Ulice Jasne Crnobori u Puli.

PRIKAZ STANJA KOJE SE UREĐUJE AKTOM:

Dana 13.09.2016. god. izdana je Lokacijska dozvola Klasa: UP/I-350-05/16-01/000031 Urbroj: 2168/01-03-05-0426-16-0005 za planirani zahvat u prostoru – izgradnja prometnice sa pripadajućom infrastrukturom, koja je postala pravomoćna dana 12.10.2016. g.

Temeljem navedene Lokacijske dozvole od strane društva Alter Gea d.o.o. Pula izrađen je Parcelacijski elaborat br. 2016/48 od 24.11.2016. god. koji ima Potvrdu Državne geodetske uprave Područnog ureda za katastar Pula Klasa: 932-06/2016-02/2095 Urbroj: 541-27-1/1-17-3 od 31.07.2017. god. o tehničkoj ispravnosti te Potvrdu da je isti izrađen u skladu sa naprijed navedenom Lokacijskom dozvolom.

Navedenim Parcelacijskim elaboratom nekretnine k.č. br. 562/11 k.o. Pula površine 85 m² i k.č. br. 562/12 obje k.o. Pula, obje u vlasništvu Republike Hrvatske, obje su naznačene da se predstavljaju Javno dobro u općoj uporabi – Javno vodno dobro te da pravo upravljanja imaju Hrvatske vode, OIB 28921383001, parceliraju se na način da je formirana k.č. br. 562/41 k.o. Pula površine 60 m² te ista predstavlja sastavni dio prometnice u dijelu Ulice J. Crnobori u Puli.

Dopisom od 20.09.2017. god. upućen je zahtjev Hrvatskim vodama, Vodnogospodarskom odjelu za slivove sjevernog Jadrana da se pristupi rješavanju imovinsko pravnih odnosa u svezi novoformirane nekretnine k.č. br. 562/41 k.o. Pula površine 60 m² koja predstavlja sastavni dio nerazvrstane prometnice u dijelu Ulice J. Crnobori u Puli, na način da nam dostave ispravu potrebnu za ishodovanje građevinske dozvole odnosno za izvođenje radova na izgradnji navedene prometnice.

Dana 28.11.2017. god. zaprimili smo Rješenje Hrvatskih voda, Vodnogospodarskog odjela za slivove sjevernog Jadrana KLASA: UP/I-325-01/17-16/0000412 URBROJ: 374-23-4-17-5 od 16.11.2017. god. kojim je određeno da se osniva pravo građenja na nekretnini k.č. br. 562/41 k.o. Pula površine 60 m² u korist Grada Pule te da će se po pravomoćnosti navedenog Rješenja zaključiti Ugovor o osnivanju prava građenja.

Dopisom Hrvatskih voda, Vodnogospodarskog odjela za slivove sjevernog Jadrana KLASA: UP/I-325-01/17-16/0000412 URBROJ: 374-23-4-18-9 od 24.01.2018. god. dostavljena su Gradu Puli dva primjerka Ugovora o ustanovljavanju prava građenja radi potpisa istog.

Navedenim Ugovorom daje se pravo građenja na nekretnini k.č. br. 562/41 k.o. Pula površine 60 m², koja je u pravnom sustavu javnog vodnog dobra, sabirni kanal Valdebek. Pravo građenja daje se na neodređeno vrijeme, za potrebe gradnje dijela Ulice Jasne Crnobori u Puli. Čl. 6. navedenog Ugovora određeno je da Grad Pula kao Nositelj prava građenja ne plaća naknadu za ustanovljeno pravo građenja pod uvjetom uzajamnosti.

PROCJENA POTREBNIH FINANCIJSKIH SREDSTAVA ZA PROVEDBU AKTA:

Za provedbu predloženog Zaključka nisu potrebna financijska sredstva.

Pripremila:

Ivana Vujinović Legović, dipl.iur.

ZAMJENICA PROČELNIKA
Ingrid Bulian, dipl.ing.arh.

HRVATSKE VODE VODNOGOSPODARSKI
ODJEL ZA SLIVOVE SJEVERNOG JADRANA
51 000 RIJEKA, ĐURE ŠPORERA 3, p.p.189

REPUBLIKA HRVATSKA
GRAD PULA
2168/01-03 UPRAVNI ODJEL ZA PROS
UREĐENJE, KOMUNALNI SUSTAV

Primijeno:	29-01-2018
Klasifikacijska oznaka:	94303/18-pil 59
Urudžbeni broj:	157418-1
Pril.	06

Grad Pula Upravni odjel za prostorno uređenje
komunalni sustav i imovinu Odsjek za upravljanje imovinom
p.p.109,52 100 Pula „AR“

Klasa: UP/I-325-01/17-16/0000412
Ur.broj.374-23-4-18-9
Rijeka, 24.01.2018.

Predmet: dostava ugovora o ustanovljavanju prava građenja
na ovjeru i potpis, povrat istih traži se

U privitku dostavljamo dva (2) primjerka Ugovora o ustanovljavanju prava građenja
Klasa:UP/I-325-01/17-16/0000412 Ur.broj:374-23-4-18-8 od 24.siječnja 2018.g. na ovjeru i
potpis.

Po ovjeri i potpisu oba primjerka ugovora vratite na označenu adresu Hrvatskih voda.
Po zaprimanju ugovora Hrvatske vode izvršiti će o Vašem trošku javnobilježničku ovjeru
potpisa direktora VGO Rijeka i pet (5) istodobnih preslika izvorne isprave.

Za Vaše potrebe Hrvatske vode obvezuju se na izvršenje povrata jednog (1) izvornika i dvije
(2) ovjerene preslike ugovora.

Hrvatske vode za svoje potrebe zadržavaju tri (3) primjerka istodobno ovjerenih preslika
Ugovora i obvezuje se jedan (1) primjerak proslijediti u resorno Ministarstvo.

Za sve daljnje informacije po ovom predmetu (kao i povrat potpisanih i ovjerenih ugovora)
možete se obratiti na

Hrvatske vode VGO Rijeka
Kordinator Milena Babić,dipl.iur.
51 000 Rijeka, Đure Šporera 3, p.p.189
tel.051/666-416, centrala 051/666-400, fax.051/336-947
e-mail:mbabic@voda.hr



Direktor :

Gordan Gašparović,dipl.ing.građ.

Na znanje:

- 1.VGI „Raša-Boljunčica“ Labin
- 2.spis predmeta



070945477

**UGOVOR O PRAVU GRAĐENJA
NA JAVNOM VODNOM DOBRU**

UGOVORNE STRANE:

1. HRVATSKE VODE

Zagreb, Ulica grada Vukovara 220

KLASA:UP/I-325-01/17-16/000412

URBROJ:374-23-4-18-8

Rijeka, 24.01.2018.

2. Grad Pula

52 100 Pula, Forum 1

Klasa:

Ur.broj:

Pula,



070945434

Na temelju Rješenja Hrvatskih voda, Vodnogospodarskog odjela za slivove sjevernog Jadrana od 16.11.2017.g. Klasa:UP/I-325-01/17-16/0000412 Ur.broj:374-23-4-17-5

HRVATSKE VODE - pravna osoba za upravljanje vodama, sa sjedištem u Zagrebu, na adresi Ulica grada Vukovara 220, MB 080081787, OIB 28921383001, što ih zastupa generalni direktor mr.sc. Zoran Đuroković, dipl. ing. građ., postupajući temeljem članka 16. stavak 6. Zakona o vodama („Narodne novine“ br. 153/09, 63/11, 130/11 i 56/13) u svoje ime a za račun **REPUBLIKE HRVATSKE** (u nastavku: Hrvatske vode)

i

Grad Pula, 52 100 Pula, Forum 1 OIB 79517841355 kojeg zastupa Gradonačelnik Boris Miletić (dalje u tekstu: Nositelj prava građenja)

sklopili su dana 24.01.2018.g.

UGOVOR O PRAVU GRAĐENJA NA JAVNOM VODNOM DOBRU

Članak 1.

(1) Na temelju ovog Ugovora daje se pravo građenja na nekretnini i to:

- k.č.562/41 k.o.Pula

(2) Navedena nekretnina je u pravnom sustavu javnog vodnog dobra: sabirni kanal Valdebek

(3) Ukupna površina zemljišta na kojem se ustanovljava pravo građenja iznosi 60 m².

Članak 2.

Pravo građenja iz članka 1. ovog Ugovora osniva se na neodređeno vrijeme a za potrebe gradnje dijela ulice Jasne Crnobori od raskrižja s ulicom Škokovica do raskrižja s Ivančičevom ulicom te dijela Modrušanovog prilaza

Članak 3.

(1) Nositelj prava građenja dužan je pridržavati se Lokacijske dozvole Klasa:UP/I-350-05/16-01/000031 Ur.broj:2168/01-03-05-0426-16-0005 od 13.09.2016.g. i Vodopravnih uvjeta Hrvatskih voda VGO za slivove sjevernog Jadrana Klasa:UP/I-325-01/16-07/1689 Ur.broj:374-23-3-16-4/DG od 27.04.2016.g.

(2) U slučaju nepridržavanja Uvjeta iz stavka 1. ovog članka Hrvatske vode su ovlaštene jednostrano raskinuti ovaj Ugovor prostom izjavom volje, te mogu tražiti naknadu štete.



070945434

Članak 4.

(1) Nositelj prava građenja se obvezuje prije početka izvođenja odobrenih radova na javnom vodnom dobru iste prijaviti Hrvatskim vodama, Vodnogospodarskom odjelu za slivove sjevernog Jadrana radi vršenja neposrednog nadzora nad stanjem voda i javnog vodnog dobra.

(2) Po završetku radova Nositelj prava građenja obvezuje se građevinu održavati u dobrom stanju.

Članak 5.

(1) Nositelj prava građenja se obvezuje Republici Hrvatskoj naknaditi eventualnu štetu što je prouzroči izvođenjem radova.

(2) Nositelj prava građenja dužan je za vrijeme trajanja prava građenja poduzimati mjere za zaštitu života i zdravlja ljudi, zaštite okoliša i imovine drugih osoba.

Članak 6.

Sukladno odredbi čl.28.st.4.Zakona o vodama (NN 153/09, 63/11, 130/11 i 56/13) i točke VII.st.3. Odluke o visini naknade najma, zakupa, služnosti i građenja na javnom vodnom dobru („Narodne novine“ broj 89/10 i 88/11), Nositelj prava građenja ne plaća naknadu za ustanovljeno pravo građenja pod uvjetom uzajamnosti

Članak 7.

U slučaju neispunjenja po Nositelju prava građenja preuzetih obveza iz ovog Ugovora, kao i u slučaju da isti koristi predmetnu nekretninu protivno odredbama ovog Ugovora, sklopljeni Ugovor će se odmah raskinuti, a u tom slučaju Hrvatske vode nisu dužne nadoknaditi bilo kakvu štetu Nositelju prava građenja.

Članak 8.

Hrvatske vode dozvoljava Nositelju prava građenja da na temelju ovog Ugovora može u zemljišnim knjigama ishoditi upis prava građenja na predmetnoj nekretnini navedenoj u članku 1. ovog Ugovora.

Članak 9.

Sve troškove vezane uz ovaj Ugovor snosit će Nositelj prava građenja.

Članak 10.

Eventualne sporove koji proisteku iz ovog Ugovora, ugovorne strane će rješavati sporazumno, a u protivnom ugovaraju nadležnost stvarno i mjesno nadležnog suda.



Članak 11.

Na ovaj Ugovor primjenjuju se sve odredbe Zakona o obveznim odnosima („Narodne novine“ broj 35/05, 41/08, 125/11)

Članak 12.

Ovaj Ugovor stupa na snagu nakon što ga potpišu obje ugovorne strane, danom javnobilježničke ovjere potpisa direktora Vodnogospodarskog odjela Hrvatskih voda.

Članak 13.

Ovaj Ugovor sačinjen je u 2 (dva) izvorna primjerka i 5 (pet) ovjerenih preslika izvorne isprave, od kojih 1(jedan) izvorni primjerak zadržava javni bilježnik, Nositelj prava građenja zadržava 1 (jedan) izvorni primjerak i 2 (dvije) ovjerene preslike izvorne isprave, dok Hrvatske vode zadržavaju 3 (tri) primjerka ovjerenih preslika izvornog Ugovora, od kojih 1 (jedan) primjerak Ugovora dostavljaju u resorno Ministarstvo.

Na ovaj Ugovor primjenjuju se sve odredbe Zakona o obveznim odnosima („Narodne novine“ broj 35/05, 41/08, 125/11)

NOSITELJ PRAVA GRAĐENJA

Gradonačelnik:

Boris Miletić



HRVATSKE VODE

p.o. Generalnog direktora
Direktor VGO Rijeka

Gordan Gašparović, dipl.ing.građ.



070945434

HRVATSKE VODE VODNOGOSPODARSKI ODJEL
ZA SLIVOVE SJEVERNOG JADRANA
51 000 RIJEKA, ĐURE ŠPORERA 3, p.p.189

Datum: 28-11-2017	
Upravljačka oznaka: 947-03/17-01/546	Org. jed. 06
Urudžbeni broj: 074-17-	Pril. Vrij.

Klasa:UP/I-325-01/17-16/0000412
Ur.broj:374-23-4-17-5
Rijeka, 16.11.2017.

Hrvatske vode, pravna osoba za upravljanje vodama, Vodnogospodarski odjel za slivove sjevernog Jadrana temeljem čl.96.st.1. Zakona o općem upravnom postupku (NN br.47/09) i čl.16. Zakona o vodama (NN br.153/09, 63/11,130/11 i 56/13) u upravnoj stvari Grad Pula Upravni odjel za prostorno uređenje, komunalni sustav i imovinu Odsjek za upravljanje imovinom, 52 100 Pula, p.p.109, Klasa:947-03/17-01/546 Ur.broj:2168/01-03-06-00-0384-17-5 od 20.09.2017.g. radi osnivanje prava građenja na novoformiranoj k.č.562/41 k.o.Pula za potrebe planiranog zahvata u prostoru infrastrukturne namjene prometnog sustava cestovnog prometa, 3.skupine (izgradnja dijela ulice J.Crnobori od raskrižja s ulicom Škokovica do raskrižja s ulicom J.Ivančića donose

RJEŠENJE

1.Osniva se pravo građenja u korist Grad Pula, 52 100 Pula, Forum 1 OIB 79517841355 za potrebe planiranog zahvata u prostoru infrastrukturne namjene prometnog sustava cestovnog prometa, 3.skupine (izgradnja dijela ulice J.Crnobori od raskrižja s ulicom Škokovica do raskrižja s ulicom J.Ivančića na nekretninama javnog vodnog dobra kako slijedi

-k.č.562/41 k.o.Pula

-ukupna površina zemljišta na kojemu se osniva pravo građenja iznosi 60 m2 na neodređeno vrijeme od dana sklapanja ugovora o ustanovljavanju prava građenja dalje

-uz primjenu odredaba Ad.VII.st.3. Odluke o visini naknade najma, zakupa, služnosti i građenja na javnom vodnom dobru (NN 89/10 i 88/11) bez plaćanja naknade za pravo građenja na bazi reciprociteta

2. Po pravomoćnosti rješenja o osnivanju prava građenja zaključiti će se Ugovor o osnivanju prava građenja na javnom vodnom dobru između Hrvatskih voda, pravne osobe za upravljanje vodama iz Zagreba, Ulica grada Vukovara 220, MB 080081787, OIB 28921383001 i Grad Pula, 52 100 Pula, Forum 1 OIB 79517841355 nositelja prava građenja

3. Sve troškove koji proizlaze iz ovog predmeta snosi u cijelosti podnositelj zahtjeva.

Obrazloženje:

25.rujna 2017.g. zaprimljen je zahtjev za ustanovljavanje prava građenja Grad Pula, 52 100 Pula, Forum 1 OIB 79517841355 za potrebe planiranog zahvata u prostoru infrastrukturne namjene prometnog sustava cestovnog prometa, 3.skupine (izgradnja dijela ulice J.Crnobori od raskrižja s

ulicom Škokovica do raskrižja s ulicom J.Ivančića na k.č.562/41 k.o.Pula kojom sukladno odredbama čl.15.st.1.Zakona o vodama (NN br.153/09, 63/11, 130/11 i 56/13) u svojstvu javnog vodnog dobra upravljaju Hrvatske vode.

Po zaprimanju zahtjeva pristupilo se obradi istoga sukladno odredbama čl.16.Zakona o vodama (NN 153/09, 63/11, 130/11 i 56/13) te Odluci o utvrđivanju druge izmijenjene verzije uvjeta za davanje prava najma, služnosti i građenja na javnom vodnom dobru Klasa:325-01/13-16/32 Ur.broj:374-1-10-14-145 od 20.ožujaka 2014.g.

Spisu predmeta ne prileže prethodno mišljenje, po osnovi čl.16.st.3.Zakona o vodama (NN br.153/09, 63/11, 130/11 i 56/13) Ministarstva Državne imovine po Zaključku Hrvatskih voda Klasa:UP/I-325-01/17-16/0000412 Ur.broj:374-23-4-17-4 od 04.10.2017.g. kojega je zaprimio kao „AR“ pošiljku 11.listopada 2017.g.

Provedeni postupak ukazao je da nema zapreke da se ne udovolji postavljenom zahtjevu za ustanovljavanje prava građenja


Slijedom navedenoga valjalo je riješiti kao u izreci.

Uputa o pravnom lijeku:

Protiv ovog rješenja može se izjaviti žalba Ministarstvu zaštite okoliša i energetike Uprava vodnoga gospodarstva putem Hrvatskih voda VGO za slivove sjevernog Jadrana, 51 000 Rijeka, Đure Šporera 3 u roku od 15 (petnaest) dana od dana primitka ove odluke.

Žalba se Hrvatskim vodama može predati neposredno u pisanom obliku, poslati poštom, dostaviti u obliku elektroničke isprave izrađene sukladno zakonu ili usmeno izjaviti na zapisnik.

Na žalbu se plaća 50,00 kn upravne pristojbe prema Tarifnom broju 3.st.2.Uredbe o tarifi upravnih pristojbi (NN8/17)

Direktor :

Gordana Gašparović, dipl.ing.građ.

Dostaviti:

1. Grad Pula Upravni odjel za prostorno uređenje, komunalni sustav i imovinu Odsjek za upravljanje imovinom, 52 100 Pula, p.p.109 „AR“
2. Ministarstvo državne imovine 10 000 Zagreb, Dežmanova 10 „AR“ pošiljkom
3. Ministarstvo zaštite okoliša i energetike Uprava vodnog gospodarstva 10 000 Zagreb, Ulica grada Vukovara 220 „AR“ pošiljkom
4. VGI „Raša-Boljunčica“ 52 220 Labin, Zelenice 18
5. Spis predmeta



d.o.o. za geodetske poslove

Pula, Katalinića Jeretova 18
tel/fax +385 52 210 311
0994443236, 0994443238
e-mail: alter.gea@pu.t-com.hr
OIB: 81802699109

Elaborat izradili:
Teren: Vedran Brenko i Lea Tretinjak
Obrada: Vedran Brenko i Lea Tretinjak
Ovlašteni inženjer tvrtke :
Lea Tretinjak, dipl.ing.geod.

PARCELACIJSKI ELABORAT

BR.2016/48

po lokacijskoj dozvoli

za provođenje promjena u katastru zemljišta

K.O. PULA

katstarske čestice: 3772/139, 3772/259, 3772/286, 562/11, 562/12, 3760/9, 3759,
3757, 3758, 3754/1, 3723/30, 3723/117, 3723/182 i 3723/326

REPUBLIKA HRVATSKA
DRŽAVNA GEODETSKA UPRAVA
Područni ured za katastar Pula-Pola

KLASA: 932-00/ 2016-01/2095

URBROJ: 541- 07-1/1-17-3

Pula, 31.7.2017.

Ovaj elaborat je izrađen u skladu s geodetskim i katastarskim propisima, odgovara svrsi za koju je izrađen te se može koristiti za potrebe provođenja promjena u katastru zemljišta. Za provođenje ovog elaborata u katastarskom opsegu je potrebno podnijeti poseban zahtjev.

Ovlašteni inženjer geod. osoba:



U Puli, 24.11.2016.

Ovjerava: Lea Tretinjak, dipl.ing.geod.

ALTER GEA d.o.o.
PULA, KATALINIĆA JERETOVA 18A

Lea Tretinjak
dipl. ing. geod.
Ovlašteni inženjer geod. osobe
ALTER GEA d.o.o.
Pula




Broj kat. plana	Dosadašnje stanje			Novo stanje						
	Broj čestice	Površina	Prvobitna greška u računanju površine (+-) m2	Broj čestice	Površina I računanje	Površina II računanje	Aritmetička sredina	Popravka (+-) m2	Konačna površina	Pod zgradom površina
		ha a m2			ha a m2	ha a m2	ha a m2		ha a m2	ha a m2

K.O.PULA

ISKAZ POVRŠINA

	3772/139	2 90		3772/139	2 90-33		2 57		2 57	
	3772/259	7 48		3772/259	dopunom		2 64		2 64	
				3772/323	iz koordinata		5 17		5 17	
		10 38					10 38		10 38	
	3772/286	6 40		3772/286	dopunom		6 30		6 30	
				3772/324	iz koordinata		10		10	
		6 40					6 40		6 40	
	562/11	85		562/11	dopunom		43		43	
	562/12	97		562/12	97-18		79		79	
				562/41	iz koordinata		60		60	
		1 82					1 82		1 82	
	3760/9	1 36		3760/9	dopunom		1 22		1 22	
				3760/12	iz koordinata		14		14	
		1 36					1 36		1 36	
	3759	9 91		3759/1	dopunom		9 74		9 74	
				3759/2	iz koordinata		17		17	
		9 91					9 91		9 91	

Broj kat. plana	Dosadašnje stanje			Novo stanje						
	Broj čestice	Površina	Površina greška u računariju površine	Broj čestice	Površina I računanje	Površina II računanje	Aritmetička sredina	Popravka	Konačna površina	Pod zgradom površina
		ha a m2	(+/-) m2		ha a m2	ha a m2	ha a m2	(+/-) m2	ha a m2	ha a m2
	3757	24 49		3757/1	digitalizirano		20 24		20 24	
				3757/2	iz koordinata		6 02		6 02	
				3757/3	digitalizirano		2 82		2 82	
	3758	58 74		3758/1	dopunom		50 69		50 69	
				3758/2	digitalizirano		3 46		3 46	
		83 23					83 23		83 23	
	3754/1	27 86		3754/1	dopunom		13 44		13 44	
				3754/15	iz koordinata		3 82		3 82	
				3754/16	digitalizirano		10 60		10 60	
		27 86					27 86		27 86	
	3723/30	31 23		3723/30	digitalizirano		3 52		3 52	
				3723/484	digitalizirano		86		86	
				3723/485	dopunom		14 75		14 75	
				3723/486	digitalizirano		08		08	
				3723/489	digitalizirano		1 76		1 76	
	3723/117	6 29		3723/117	digitalizirano		85		85	
	3723/182	23 74		3723/182	iz koordinata		25 79		25 79	
				3723/487	digitalizirano		7 61		7 61	
				3723/488	digitalizirano		6 04		6 04	
		61 26					61 26		61 26	
	3723/326	2 15		3723/326	dopunom		2 06		2 06	
				3723/490	iz koordinata		09		09	
		2 15					2 15		2 15	

Broj kat. plana	Dosadašnje stanje			Novo stanje							
	Broj čestice	Površina	Prvobitna greška u računanju površine	Broj čestice	Površina I računanje	Površina II računanje	Aritmetička sredina	Popravka (+-) m2	Konačna površina ha a m2	Pod zgradom površina ha a m2	
		ha a m2			(+-) m2	ha a m2	ha a m2				ha a m2
IZJEDNAČENJE PO GRUPAMA											
				GROMADA	iz koordinata		41 90				
				3772/323	iz koordinata		5 17		5 17		
				3772/324	iz koordinata		10		10		
				562/41	iz koordinata		60		60		
				3760/12	iz koordinata		14		14		
				3759/2	iz koordinata		17		17		
				3757/2	iz koordinata		6 02		6 02		
				3754/15	iz koordinata		3 82		3 82		
				3723/182	iz koordinata		25 79		25 79		
				3723/490	iz koordinata		09		09		
							41 90		41 90		
				Lea Tretinjak dipl. ing. geod. Ovlašteni inženjer geodezije ALTER Geod. d.o.o. Pula		 Geo 471					

Broj: 932-06/16-02/

Općina/Grad: Pula-Pola

Katastarska općina: Pula

Općinski sud: Pula-Pola

DRŽAVNA GEODETSKA UPRAVA

Područni ured za katastar Pula-Pola

Odjel za katastar nekretnina Pula-Pola

PRIJAVNI LIST

Alter Gea

d.o.o. za geodetske poslove

DOSADAŠNJE STANJE

Broj posjedovnog lista	Ime i prezime odnosno tvrtka ili naziv upisane osobe, prebivalište odnosno sjedište, ulica i kućni broj	Broj katastarske čestice	Način uporabe kat. čestice/ Način uporabe zgrade, kućni brojevi zgrade, naziv zgrade	Površina	Posebni pravni režimi	Broj z k. uloška
1	2	3	4	5	6	7
8662	posjednik je: Grad Pula Pula OIB: 88733676642	3772/139	oranica	2 90		10907
~ II ~	~ II ~	3772/259	oranica	7 48		10907
~ II ~	~ II ~	3772/323				10907
			UKUPNO:	10 38		
11904	vlasnik je: Luja Antunović Ulica Stoja 10, Pula OIB: 65522698491	3772/286	obiti.s/zgr dvor. uz st. zgr.	1 53 4 87		11362
~ II ~	~ II ~	3772/324				11362
			UKUPNO:	6 40		
14770	vlasnik je: Republika Hrvatska Zagreb, Zagreb OIB: 52634238587 upravitelj je: Hrvatske Vode Zagreb Ul. Grada Vukovara 220, Zagreb OIB: 28921383001	562/11	pašnjak	85		18937
15387	vlasnik je: RH - Javno dobro u općoj uporabi - Javno vodno dobro Zagreb, Zagreb upravitelj je: Hrvatske Vode Ul. Grada Vukovara 220, Zagreb OIB: 28921383001	562/12	pašnjak	97		19877
			UKUPNO:	1 82		

NOVO STANJE

Broj posjedovnog lista	Ime i prezime odnosno tvrtka ili naziv upisane osobe, prebivalište odnosno sjedište, ulica i kućni broj	Broj katastarske čestice	Adresa katastarske čestice (naziv ulice, rutine, trg i sl.)	Način uporabe katastarske čestice/ Način uporabe zgrade, kućni brojevi zgrade, naziv zgrade	Površina	Posebni pravni režimi	Broj z k. uloška
9	posjednik je: dosadašnji	11	12	13	14	15	16
8662	~ II ~	3772/139	Škokovica	put	2 57		10907
~ II ~	~ II ~	3772/259	Ul. J. Crnobori	put	2 64		10907
~ II ~	~ II ~	3772/323	Ul. J. Crnobori	put	5 17		10907
			UKUPNO:	UKUPNO:	10 38		
11904	vlasnik je: dosadašnji	3772/286	Ul. J. Crnobori 14	KUĆA	1 53		11362
~ II ~	~ II ~	3772/324	Ul. J. Crnobori	dvoritište	4 77		
~ II ~	~ II ~	3772/324	Ul. J. Crnobori	put	10		11362
			UKUPNO:	UKUPNO:	6 40		
14770	vlasnik je: dosadašnji upravitelj je: dosadašnji	562/11	Pragrande	pašnjak	43		18937
15387	vlasnik je: dosadašnji upravitelj je: dosadašnji	562/12	Pragrande	pašnjak	79		19877
~ II ~	~ II ~	562/141	Pragrande	pašnjak	60		
			UKUPNO:	UKUPNO:	1 82		

DOSADAŠNJE STANJE

Broj posjedovnog lista	Ime i prezime odnosno tvrtka ili naziv upisane osobe, prebivalište odnosno sjedište, ulica i kućni broj	Broj katastarske čestice	Nacin uporabe kat. čestice/ Nacin uporabe zgrade, kućni brojevi zgrade, naziv zgrade	Površina	Posebni pravni režimi	Broj z. k. uloška	Kratak opis / Pristup
1	2	3	4	5	6	7	8
	Vlasnik je:	3					
14626	Danica Irminić-Vidulin Majstora Radonje 10, Zagreb OIB: 32432516132	3760/9	oranica	1.36		18245	parcelacija
	suvlasnici su:		UKUPNO:	1.36			
14693	Liliana Piccoli u 4/27 dijela nepoznato naselje Grad Pula, Pula u 15/27 dijela OIB: 88733676642 Liliana Piccoli u 2/27 dijela Via Bussoleno 37, Italija Tullia Margherita Piccoli u 2/27 dijela Torino, Via Principe Amedeo 37, Italija Tullia Piccoli udt. Cartelo u 4/27 dijela nepoznato naselje	3759	vinograd	9.91		18224	parcelacija
			UKUPNO:	9.91			
11266	Vlasnik je: Grad Pula Pula OIB: 88733676642	3757	oranica	24.49		8460	parcelacija
8662	posjednik je: Grad Pula Pula OIB: 88733676642	3758	oranica	58.74		11945	parcelacija
			UKUPNO:	83.23			

NOVO STANJE

Broj posjedovnog lista	Ime i prezime odnosno tvrtka ili naziv upisane osobe, prebivalište odnosno sjedište, ulica i kućni broj	Broj katastarske čestice	Adresa katastarske čestice (naziv ulice, ruzne, figa i sl.)	Nacin uporabe katastarske čestice/ Nacin uporabe zgrade, kućni brojevi zgrade, naziv zgrade	Površina	Posebni pravni režimi	Broj z. k. uloška
9	10	11	12	13	14	15	16
	Vlasnik je:	10					
14626	dosadašnji	3760/9	Viovića	oranica	1.22		18245
	~ II ~	3760/12	Viovića	oranica	14		18245
				UKUPNO:	1.36		
14693	suvlasnici su: dosadašnji	3759/1	Rudanka	vinograd	9.74		18224
	~ II ~	3759/2	Rudanka	oranica	17		18224
				UKUPNO:	9.91		
11266	Vlasnik je: dosadašnji	3757/1	Rudanka	oranica	20.24		8460
	~ II ~	3757/2	Rudanka	oranica	6.02		8460
	~ II ~	3757/3	Rudanka	oranica	2.82		8460
8662	posjednik je: dosadašnji	3758/1	Valdebek	oranica	50.69		11945
	~ II ~	3758/2	Valdebek	oranica	3.46		11945
				UKUPNO:	83.23		

DOSADAŠNJE STANJE

Broj posjedovnog lista	Ime i prezime odnosno tvrtka ili naziv upisane osobe, prebivalište odnosno sjedište, ulica i kućni broj	Broj katastarske čestice	Način uporabe kat. Čestice/ Način uporabe zgrade, kućni brojevi zgrade, naziv zgrade	Površina	Posebni pravni režimi	Broj z. k. uložka	Kratak opis / promjena
1	2	3	4	5	6	7	8
	vlasnik je:						
7707	Saša Ujčić Centar 62, Vinkuran OIB: 89048282961	3754/1	oranica	27 86		19620	parcelacija
			UKUPNO:	27 86			
	vlasnik je:						
11266	Grad Pula Pula OIB: 88733676642	3723/30	pašnjak	31 23		12592	parcelacija
~ II ~	~ II ~	3723/117	pašnjak	6 29		12592	parcelacija
~ II ~	~ II ~	3723/182	put	23 74		14781	parcelacija
			UKUPNO:	61 26			

Pula: Karlinča Jeretova 18. tel/fax 210.31
 O.Š. za građevinske poslove

Katastarska općina: PULA
 Matični broj: 394954

KOPJA KATASTARSKOG PLANA
 MJERILO = 1:1000 (IZVORNO MJERILO=1:1250)

d.o.o. za geodetske poslove
 Pula, Katalinica Jerebova 18, telefaks 210 311

broj z. k. uloška	broj z. k. uloška	broj z. k. uloška	broj z. k. uloška
18	18	18	18
255	255	255	255
26521	26521	26521	26521
02961	02961	02961	02961
7	7	7	7
8	8	8	8



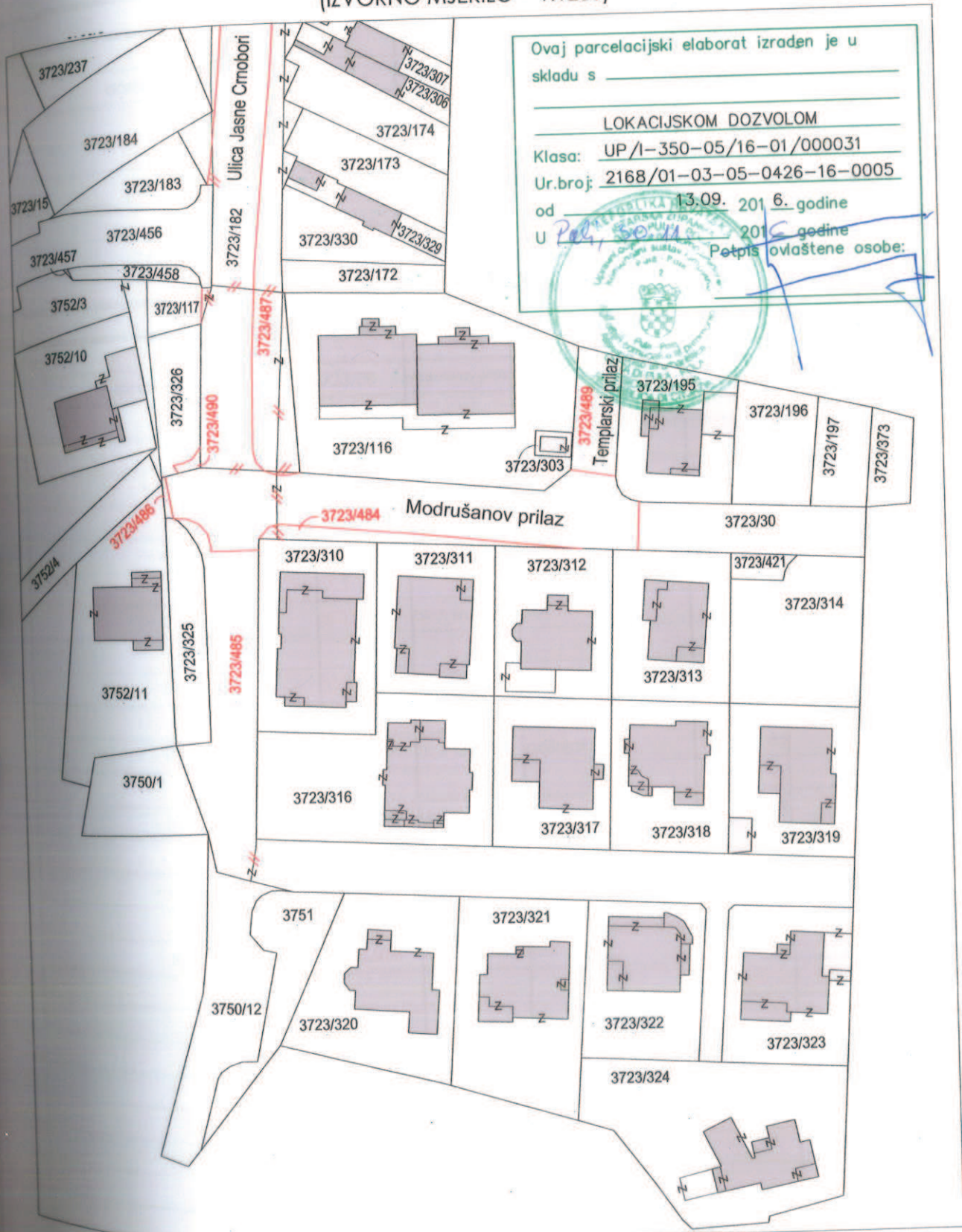
Ovaj parcelacijski elaborat izraden je u skladu s
 LOKALNIM DOZVOLOM
 Klasa: UP/1-350-05/16-01/000031
 Urbroj: 2168/01-03-05-0426-16-0005
 od 13.09. 2016. godine
 u 2016. godine
 Podpis ovlaštene osobe:



Katastarska općina: PULA
Matični broj: 324256
Broj plana: 66

KOPIJA KATASTARSKOG PLANA

MJERILO = 1:1000
(IZVORNO MJERILO = 1:1250)



U Puli: 22.11.2016.
Izradila: Lea Tretinjak, dipl.ing.

Lea Tretinjak
dipl. ing. geod.
Ovlaštenje u geodeziji
ALTER Gea d.o.o.
Pula
Geo 471

Broj lista: 99
Matični broj: 324256
Katastarska općina: PULA

NOVO STANJE

Broj posjedovnog lista	Ime i prezime odnosno tvrka ili naziv upisane osobe, prebivalište odnosno sjedište, ulica i kućni broj	Broj katastarske čestice	Adresa katastarske čestice (naziv ulice, rudine, trga i sl.)	Način uporabe katastarske čestice/ Način uporabe zgrade, kućni brojevi zgrade, naziv zgrade	Površina	Posebni pravni režimi	Broj z. k. uložka
9	10	11	12	13	14	15	16
7707	vlasnik je: dosadašnji	3754/1	Rudanka	oranica	13 44		19620
- II -	~ II ~	3754/15	Rudanka	oranica	3 82		19620
- II -	~ II ~	3754/16	Rudanka	oranica	10 60		19620
				UKUPNO:	27 86		
11266	vlasnik je: dosadašnji	3723/30	Modrušanov prilaz	put	3 52		12592
- II -	~ II ~	3723/484	Modrušanov prilaz	put	86		12592
- II -	~ II ~	3723/485	Ul. J. Crnobori	put	14 75		12592
- II -	~ II ~	3723/486	Ul. J. Ivančića	put	08		12592
- II -	~ II ~	3723/489	Templarski prilaz	put	1 76		12592
- II -	~ II ~	3723/117	Ul. J. Crnobori	pašnjak	85		12592
- II -	~ II ~	3723/182	Ul. J. Crnobori	put	25 79		
- II -	~ II ~	3723/487	Ul. J. Crnobori	put	7 61		
- II -	~ II ~	3723/488	Ul. J. Crnobori	put	6 04		14781
				UKUPNO:	61 26		

1) VRSTA PROMJENE: PARCELACIJSKI ELABORAT

2) ISPRAVA NA KOJOJ SE ZASNIVA PROMJENA:

LOKACIJSKA DOZVOLA

KLASA: UP/I-350-05/16-01/000031

URBROJ: 2168/01-03-05-0426-16-0005

od 13.09.2016.

POTVRDA

Klasa: 350-05/16-11/000140

Urbroj: 2168/01-03-05-0426-16-0002

od 30.11.2016.

3) OBRAZLOŽENJE PROMJENE:

Na k.č. 3772/139, 3772/259, 3772/286, 562/11, 562/12, 3760/9, 3759, 3757, 3758, 3754/1, 3723/30, 3723/117, 3723/182 i 3723/326 sve u k.o. Pula temeljem navedenih dokumenta izvršena je parcelacija kojom se formira gradilište za prometnicu - dio ulice Jasne Crnobori i dio Modrušanovog prilaza. Čestice koje čine gradilište prikazane su u rekapitulaciji. Ovim elaboratom k.č. 3772/139, 3772/259, 3772/286, 562/11, 562/12, 3760/9, 3759, 3757, 3758, 3754/1, 3723/30, 3723/117, 3723/182 i 3723/326 mijenjaju svoj oblik i površinu. Novonastalo stanje prikazuje ovaj prijavni list i kopija katastarskog plana.

Prijavni list sastavio: Vedran Brenko, geod.teh.
dana 22.11.2016.

Ovjerava: Lea Tretinjak, dipl.ing.geod.

Lea Tretinjak
dipl. ing. geod.

Ovlaštenik za geodeziju

ALTER GEO d.o.o.
Pula



Geod 471

Ovaj parcelacijski elaborat izrađen je u skladu sa

LOKACIJSKOM DOZVOLOM

KLASA: UP/I-350-05/16-01/000031

URBROJ: 2168/01-03-05-0426-16-0005

od: 13.09.2016. godine

U Pula, 11. 2016. godine

Potpis ovlaštene osobe:





REPUBLIKA HRVATSKA
ISTARSKA ŽUPANIJA
GRAD PULA-POLA
UPRAVNI ODJEL ZA PROSTORNO UREĐENJE,
KOMUNALNI SUSTAV I IMOVINU
Odsjek za gradnju
REPUBBLICA DI CROAZIA
REGIONE ISTRIANA
CITTA DI PULA-POLA
ASSESSORATO ALL'URBANISTICA, AGLI AFFARI
COMUNALI E AL PATRIMONIO
Sezione per l'edilizia

KLASA: UP/I-350-05/16-01/000031
URBROJ: 2168/01-03-05-0426-16-0005
Pula, 13.09.2016.

ISTARSKA ŽUPANIJA, GRAD PULA-POLA, UPRAVNI ODJEL ZA PROSTORNO UREĐENJE, KOMUNALNI SUSTAV I IMOVINU, Odsjek za gradnju, rješavajući po zahtjevu koji je podnijela tvrtka GRAD PULA - POLA , HR-52100 Pula, Forum 1, OIB 79517841355 , na temelju članka 115. stavka 1. Zakona o prostornom uređenju („Narodne novine“ broj 153/13.) izdaje

LOKACIJSKU DOZVOLU

I. Lokacijska dozvola se izdaje za planirani zahvat u prostoru:

- zahvat u prostoru infrastrukturne namjene, prometnog sustava cestovnog prometa , 3. skupine
- zahvat u prostoru infrastrukturne namjene, vodnogospodarskog sustava - oborinska odvodnja, 3. skupine
- zahvat u prostoru infrastrukturne namjene, energetskog sustava - javna rasvjeta, 3. skupine
- zahvat u prostoru infrastrukturne namjene, telekomunikacijskog sustava - EKI kabelska kanalizacija, 3. skupine,

na katastarskim česticama k.č.br. 3723/30, 3723/117, 3723/326, 3723/456, 3723/182, 3754/1, 3757, 3758, 562/11, 562/12, 3759, 3772/139, 3772/259, 3772/286, 3760/9 k.o. Pula, u dužini infrastrukture i osi prometnice od 418,553 metara,

te se određuju lokacijski uvjeti definirani priloženom projektnom dokumentacijom koja je sastavni dio lokacijske dozvole i to:

Rjesenje je postalo pravomoćno
dana 12.10.2016.

Potpis ovlaštene osobe



[Handwritten signature]

1. idejni projekt - građevinsko prometni, oznake PFX/P-90/2016-ID-0 od 01.2016. godine, ovlaštenu projektanta Igor Banović, dipl.ing.građ., broj ovlaštenja G 3011 (PONTIFEX d. o. o. za inženjerske djelatnosti i tehničko savjetovanje HR-52100 Pula, Istarska 21, OIB 19356057901) – MAPA A_
 2. idejni projekt - projekt javne rasvjete, oznake 341/16-E-JR-ID od 01.2016. godine, ovlaštenu projektanta Željko Tomljenović, dipl.ing.el., broj ovlaštenja E 927 (Ured ovlaštenog inženjera elektrotehnike Željko Tomljenović, dip.ing.el. HR-52100 Pula, Medulinska 1a, OIB) - MAPA B_
 3. idejni projekt - projekt EKI kabeleske kanalizacije, oznake 341-16-E-EKI-ID od 01.2016. godine, ovlaštenu projektanta Željko Tomljenović, dipl.ing.el., broj ovlaštenja E 927 (Ured ovlaštenog inženjera elektrotehnike Željko Tomljenović dipl.ing.el. HR-52100 Pula, Medulinska 1a, OIB) – MAPA C_.
- II. Na predmetnu projektnu dokumentaciju utvrđeni su propisani posebni uvjeti javnopravnih tijela
- HEP-Operator distribucijskog sustava d.o.o., Elektroistra Pula - Posebni uvjeti, Broj i znak: 401100103/DR 6281, od 15.04.2016. godine
 - PLINARA d.o.o. - Posebni uvjeti, Broj: T/11762/16, od 12.05.2016. godine
 - Pragrande d.o.o. Za javnu odvodnju - Suglasnost, Znak: 467, od 27.04.2016. godine
 - Hrvatske vode, VGO za slivove sjevernoga Jadrana - Vodopravni uvjeti, KLASA: UP/I-325-01/16-07/1689, URBROJ: 374-23-3-16-4/DG/, od 27.04.2016. godine
 - Ministarstvo unutarnjih poslova, Policijska uprava istarska, Inspektorat unutarnjih poslova, Sektor upravnih i inspeksijskih poslova - Posebni uvjeti, Broj: 511-08-19/1-146-61/2-16.K.L., od 13.04.2016. godine
 - Hrvatska regulatorna agencija za mrežne djelatnosti - Posebni uvjeti, KLASA: 361-03/16-01/1782, URBROJ: 376-10/MS2-16-2 (HP), od 05.04.2016. godine
 - VODOVOD PULA d.o.o. - Posebni uvjeti, Broj: 2237/16-100/RT-mv, od 10.04.2016. godine
 - Ministarstvo zdravlja, Uprava za unaprjeđenje zdravlja, Sektor županijske sanitarne inspekcije i pravne podrške, Služba županijske sanitarne inspekcije, PJ-Odjel za Istru i Primorje, Ispostava Pula - Sanitarno-tehnički uvjeti, KLASA: 540-02/16-03/4224, URBROJ: 534-07-2-1-4-3-16-2, od 06.04.2016. godine
- III. Građenje predmetnih građevina će se realizirati u fazama, kako su iste opisane u idejnom projektu – mapa A., te investitor može za svaku od planiranih faza ishoditi zaseban akt za gradnju
- IV. Ova lokacijska dozvola važi dvije godine od dana njene pravomoćnosti. U tom roku potrebno je podnijeti zahtjev za izdavanje akta za građenje.
- V. Na temelju ove lokacijske dozvole ne može se započeti sa građenjem, već je potrebno ishoditi akt za građenje prema odredbama Zakona o gradnji.

OBRAZLOŽENJE

Podnositelj, GRAD PULA - POLA , HR-52100 Pula, Forum 1, OIB 79517841355 , je zatražio podneskom zaprimljenim dana 08.06.2016. godine izdavanje lokacijske dozvole za:

- zahvat u prostoru infrastrukturne namjene, prometnog sustava cestovnog prometa , 3. skupine
- zahvat u prostoru infrastrukturne namjene, vodnogospodarskog sustava - oborinska odvodnja, 3. skupine
- zahvat u prostoru infrastrukturne namjene, energetskog sustava - javna rasvjeta, 3. skupine
- zahvat u prostoru infrastrukturne namjene, telekomunikacijskog sustava - EKI kabelska kanalizacija, 3. skupine

na katastarskim česticama k.č.br. 3723/30, 3723/117, 3723/326, 3723/456, 3723/182, 3754/1, 3757, 3758, 562/11, 562/12, 3759, 3772/139, 3772/259, 3772/286, 3760/9 k.o. Pula, iz točke I. izreke ove dozvole.

U spis je priložena zakonom propisana dokumentacija i to:

- a) priložena su tri primjerka idejnog projekta iz točke I. izreke lokacijske dozvole.
- b) priložena je propisana izjava projektanta da je idejni projekt izrađen u skladu s prostornim planom i drugim propisima
 - Izjava projektanta o usklađenosti idejnog projekta – mapa A., s prostornom planom i drugim propisima, oznake PFX/P-90/2016-ID-0, iz siječnja 2016. godine, izdana po ovlaštenom projektantu Grakalić Danieli, mag.ing.aedif., broj ovlaštenja G 5055
 - Izjava projektanta o usklađenosti idejnog projekta – mapa B., s prostornom planom i drugim propisima, oznake 341/16-E-JR-ID, iz siječnja 2016. godine, izdana po ovlaštenom projektantu Tomljenović Željku, dipl.ing.el., broj ovlaštenja E 927
 - Izjava projektanta o usklađenosti idejnog projekta – mapa C., s prostornom planom i drugim propisima, oznake 341/16-E-EKI-ID, iz siječnja 2016. godine, izdana po ovlaštenom projektantu Tomljenović Željku, dipl.ing.el., broj ovlaštenja E 927
- c) utvrđeni su propisani posebni uvjeti javnopravnih tijela,

U postupku izdavanja lokacijske dozvole utvrđeno je sljedeće:

- a) u spis je priložena zakonom propisana dokumentacija,
- b) utvrđeni su propisani posebni uvjeti javnopravnih tijela,
- c) uvidom u idejni projekt iz točke I. izreke ove dozvole, izrađenom po ovlaštenim osobama, utvrđeno je da je taj projekt izrađen u skladu sa odredbama sljedeće prostorno planske dokumentacije:
 - GUP Grada Pula "Službene novine Grada Pule" br.: 5a/08.; 12/12., 05/14., pročišćeni tekst 08/14., 10/14., 13/14., pročišćeni tekst 19/14., 7/15., pročišćeni tekst 09/15 – trasa buduće prometnice se nalazi po namjeni površina u zoni „S“ – stambena namjena. Mogućnost gradnje infrastrukturnih objekata u zoni stanovanja je utvrđena člankom 10. i 51. Odredbi za provođenje GUP-a Grada Pule.

Idejni projekt je izrađen u skladu sa člancima: 106. – 109., 117., 129., 135., 147. i 151. – 152.a Odredbi za provođenje GUP-a Grada Pule

- d) idejni projekt su izradile ovlaštene osobe, propisano je označen, te je izrađen na način da je onemogućena promjena njegova sadržaja odnosno zamjena njegovih dijelova,
- e) nije utvrđena obveza izrade urbanističkog plana,
- f) strankama u postupku omogućeno je javnim pozivom da izvrše uvid u spis predmeta. Pozivu se nije odazvala niti jedna stranka

Slijedom iznesenoga postupalo se prema odredbi članka 146. Zakona o prostornom uređenju, te je odlučeno kao u izreci.

Oslobođeno od plaćanja upravne pristojbe prema članku 6. Zakona o upravnim pristojbama.

UPUTA O PRAVNOM LIJEKU:

Protiv ovog rješenja može se izjaviti žalba Ministarstvu graditeljstva i prostornoga uređenja, u roku od 15 dana od dana primitka. Žalba se predaje putem tijela koje je izdalo ovaj akt neposredno u pisanom obliku, usmeno na zapisnik ili se šalje poštom. Na žalbu se plaća pristojba u iznosu 50,00 kuna u državnim biljezima prema tarifnom broju 3. Zakona o upravnim pristojbama.

P.O. GRADONAČELNIKA
Giordano Škuflić, dipl.ing.građ.



DOSTAVITI:

- 1. GRAD PULA - POLA, Pula, Forum 2, veza Klasa: 363-02/14-01/28
- 2. strankama koje se nisu odazvale pozivu na uvid u idejni projekt putem oglasne ploče – ovdje
- 3. U spis, ovdje.